УЧЕБНЫЙ АТЛАС МИРА

УЧЕБНЫЙ АТЛАС МИРА

ВТОРОЕ
ИЗДАНИЕ

ГЛАВНОЕ УПРАВЛЕНИЕ ГЕОДЕЗИИ И КАРТОГРАФИИ
ПРИ СОВЕТЕ МИНИСТРОВ СССР
МОСКВА 1974

РЕДАКЦИОННАЯ КОЛЛЕГИЯ

Г.Н. БАШЛАВИНА–кандидат технических наук, председатель редколлегии, А.Е. БИБИК–кандидат педагогических наук, Н.И. БЛИНОВА, В.В. БОЗРИКОВ, Т.П. ГЕРАСИМОВА–кандидат педагогических наук, Е.Н. ЖИГАЛОВА, К.И. МАХРОВА –ответственный редактор, Е.Н. МЫШЕЦКАЯ, Е.И. МЯСИЩЕВА, Л.А. ПОЛЯНСКАЯ, Е.И. РОЖДЕСТВЕНСКАЯ, И.И. САМОЙЛОВ–доктор педагогических наук, К.Ф. СТРОЕВ –кандидат педагогических наук, Н.М. ТЕРЕХОВ

Атлас составлен и подготовлен к печати Научно-редакционной картосоставительской частью ГУГК в 1974 г.

Редакторы карт: Н.И. АРЕПЬЕВА, М.А. БУРАКОВА, Т.М. ВОРОБЬЕВА, А.А. ГОРЕЛОВА, Н.М. КАЧАЛИНА, К.И. МАХРОВА, Т.Г. НОВИКОВА, З.П. ПЕХОВА, Н.Н. ФЕДОТОВА

В разработке содержания тематических карт принимали участие: С.И. БРУК – доктор географических наук, В.И. ОСМОЛОВСКАЯ – кандидат биологических наук, Ю.П. ПСКОВСКИЙ – кандидат физико-математических наук, Н.Н. РОЗОВ – доктор географических наук, Л.С. СТЕПАНЯН – кандидат биологических наук

Старший технический редактор Л.В. АНДРЕЕВА, технические редакторы: Р.А. САРЫЧЕВА, Р.Т. СТЕПАНОВА, И.С. ЧИСТЯКОВА, И.Г.РОМАНЮК

Подписан к печати 23.XI. 1973г.– 25.VI.1974г. Т–10449
Формат бумаги 72×102 1/8 Бумага картографическая
Усл.печ.л. 26,52 + текст усл.печ.л. 5,44 Тираж 30 000 экз.
Заказ №661 Цена 3 руб. 50 коп.
Фабрика №2 ГУГК И–1841 $\frac{61103-309}{071(02)-74}$ 758–74

© ГУГК 1974г.

ПРЕДИСЛОВИЕ

Учебный атлас мира предназначен для учащихся средней школы. Он не является обязательным пособием по географии и не заменяет школьных атласов. Содержание атласа значительно превышает требования школьной программы. Задача его—расширить и углубить географические знания учащихся. Атлас также может быть рекомендован широкому кругу читателей, интересующихся географией мира.

Первое издание атласа, вышедшее в свет в 1968 г., пользовалось большим спросом у читателей, и тираж его полностью разошелся; возникла необходимость во втором издании атласа. При подготовке нового издания редакция атласа по возможности учла изменения, происшедшие в географии мира, и привела специальное содержание карт в соответствие с новыми учебниками, школьными атласами и картами.

Построение атласа, методика изображения элементов содержания карт и красочное оформление в основном сохранены по первому изданию.

Второе издание дополнено новыми картами по географии СССР: „Важнейшие стройки девятой пятилетки", „Основные грузопотоки", агроклиматической картой. В вводный раздел включена карта Луны.

Атлас состоит из четырех основных разделов. Первый раздел—вводный, второй содержит карты мира, третий—карты материков и зарубежных государств, четвертый—карты Союза Советских Социалистических Республик.

Вводный раздел начинается с изображения солнечной системы. Дополнительно включены сведения о достижениях Советского Союза в освоении космоса. Далее приводятся данные о картографических проекциях, градусной сетке, о различных способах изображения рельефа и характерных участков земной поверхности.

Второй раздел включает в себя карты: климатические, почвенную, природных зон и распространения животных. В этот раздел включены также карты плотности населения, политическая карта мира. Раздел заканчивается картой важнейших морских путешествий и открытий.

Серии карт, характеризующих отдельные материки и зарубежные государства, составляют третий раздел атласа. Каждая серия, кроме карт климатических, природных зон, плотности населения и политических, имеющихся в разделе карт мира, дополнена картами полезных ископаемых, использования земель и, наконец, общегеографическими и экономическими картами зарубежных государств.

Последний раздел атласа целиком посвящен географии Советского Союза. Тематика карт природы этого раздела в основном совпадает с разделом материковых карт и дополнена картой народов СССР, агроклиматической картой и некоторыми другими.

В целях более полной характеристики экономики СССР, в раздел включена группа одномасштабных карт по основным отраслям промышленности, сельского хозяйства и транспорта, которые дополнены диаграммами и графиками, иллюстрирующими развитие советской экономики. После них следуют карты экономических районов СССР. Раздел завершается картой „Важнейшие стройки девятой пятилетки".

На экономических картах СССР и зарубежных стран размеры промышленных пунктов даны в большинстве случаев в зависимости от количества жителей в них. Размеры значков электростанций даны по их мощности.

В атласе даны планы крупнейших городов мира с указанием некоторых достопримечательностей.

Многие карты снабжены красочными иллюстрациями, изображающими типичные формы рельефа, характерные ландшафты, виды населенных пунктов, хозяйственную деятельность человека.

На политических картах даны изображения государственных флагов.

В конце атласа помещены справочные сведения и указатель географических названий.

Редакционная коллегия надеется, что читатели атласа и, в первую очередь, учителя географии сообщат в Научно-редакционную картосоставительскую часть свои отзывы об атласе и пожелания, которые будут учтены при последующем издании.

ОГЛАВЛЕНИЕ

Стр.		Масштаб
	ВВОДНЫЙ РАЗДЕЛ	
1	ПЛАН СОЛНЕЧНОЙ СИСТЕМЫ. СРАВНИТЕЛЬНЫЕ ВЕЛИЧИНЫ СОЛНЦА И ПЛАНЕТ СОЛНЕЧНОЙ СИСТЕМЫ. СХЕМЫ ЗАТМЕНИЙ СОЛНЦА И ЛУНЫ	
2	ГРАДУСНАЯ СЕТЬ. ГОДОВОЕ И СУТОЧНОЕ ДВИЖЕНИЕ ЗЕМЛИ. ТЕПЛОВЫЕ ПОЯСА ЗЕМЛИ	
3	ОСВОЕНИЕ СОВЕТСКИМ СОЮЗОМ КОСМИЧЕСКОГО ПРОСТРАНСТВА	
	КАРТА ЛУНЫ	1:40 000 000
4	КАРТА ЧАСОВЫХ ПОЯСОВ	1:220 000 000
	СПОСОБЫ ИЗОБРАЖЕНИЯ РЕЛЬЕФА	
5	КАРТОГРАФИЧЕСКИЕ ПРОЕКЦИИ	
6	АЭРОФОТОСНИМОК. ТОПОГРАФИЧЕСКАЯ КАРТА. СНИМОК ЗЕМЛИ ИЗ КОСМОСА	
7	ТОПОГРАФИЧЕСКАЯ КАРТА	1:25 000
8	ИЗОБРАЖЕНИЕ СУШИ И ВОД НА КАРТЕ	
9	ИЗОБРАЖЕНИЕ ВОД НА КАРТЕ. ТИПЫ МОРСКИХ БЕРЕГОВ	
	КАРТЫ МИРА	
10–11	ФИЗИЧЕСКАЯ КАРТА ПОЛУШАРИЙ	1:90 000 000
	ВУЛКАНЫ И ЗЕМЛЕТРЯСЕНИЯ	1:200 000 000
	ВЫСОЧАЙШИЕ ВЕРШИНЫ	
12	ПРИРОДНЫЕ ЗОНЫ МИРА	1:120 000 000
13	РАСПРОСТРАНЕНИЕ ЖИВОТНЫХ МИРА	1:120 000 000
14	КЛИМАТИЧЕСКИЕ КАРТЫ МИРА	
	Суммарная солнечная радиация	1:220 000 000
	Давление воздуха и ветер. Январь	1:220 000 000
	Давление воздуха и ветер. Июль	1:220 000 000
15	КЛИМАТИЧЕСКИЕ ПОЯСА И ОБЛАСТИ	1:120 000 000
16	ПОЧВЫ МИРА	1:120 000 000
17	ПЛОТНОСТЬ НАСЕЛЕНИЯ МИРА	1:120 000 000
18–19	ПОЛИТИЧЕСКАЯ КАРТА МИРА	1:75 000 000
20	ВАЖНЕЙШИЕ МОРСКИЕ ПУТЕШЕСТВИЯ И ОТКРЫТИЯ	1:120 000 000
	ЕВРОПА	
21	ЕВРОПА. ФИЗИЧЕСКАЯ КАРТА	1:25 000 000
22	ЕВРОПА. ПОЛЕЗНЫЕ ИСКОПАЕМЫЕ	1:25 000 000
23	ЕВРОПА. КЛИМАТИЧЕСКИЕ КАРТЫ	
	Температуры января	1:50 000 000
	Температуры июля	1:50 000 000
	Годовое количество осадков	1:50 000 000
	Годовой ход температуры и осадков	
24	ЕВРОПА. ПРИРОДНЫЕ ЗОНЫ	1:25 000 000
25	ЕВРОПА. ИСПОЛЬЗОВАНИЕ ЗЕМЕЛЬ	1:25 000 000
26	ЕВРОПА. ПЛОТНОСТЬ НАСЕЛЕНИЯ И НАРОДЫ	1:25 000 000
27	ЕВРОПА. ПОЛИТИЧЕСКАЯ КАРТА	1:25 000 000
28	ГДР, ПОЛЬША, ЧЕХОСЛОВАКИЯ, ОБЩЕГЕОГРАФИЧЕСКАЯ КАРТА, ЭКОНОМИЧЕСКАЯ КАРТА	1:6 000 000
29	ВЕНГРИЯ, РУМЫНИЯ, БОЛГАРИЯ, ОБЩЕГЕОГРАФИЧЕСКАЯ КАРТА, ЭКОНОМИЧЕСКАЯ КАРТА	1:6 000 000
30	ЮГОСЛАВИЯ, АЛБАНИЯ, ОБЩЕГЕОГРАФИЧЕСКАЯ КАРТА, ЭКОНОМИЧЕСКАЯ КАРТА	1:6 000 000
31	ВЕЛИКОБРИТАНИЯ И ИРЛАНДИЯ, ОБЩЕГЕОГРАФИЧЕСКАЯ КАРТА, ЭКОНОМИЧЕСКАЯ КАРТА	1:6 000 000
32	ФРАНЦИЯ, ФРГ, БЕЛЬГИЯ, НИДЕРЛАНДЫ, ЛЮКСЕМБУРГ, ОБЩЕГЕОГРАФИЧЕСКАЯ КАРТА	1:6 000 000
33	ФРАНЦИЯ, ФРГ, БЕЛЬГИЯ, НИДЕРЛАНДЫ, ЛЮКСЕМБУРГ, ЭКОНОМИЧЕСКАЯ КАРТА	1:6 000 000
34	ИТАЛИЯ, ШВЕЙЦАРИЯ, АВСТРИЯ, ОБЩЕГЕОГРАФИЧЕСКАЯ КАРТА	1:6 000 000
35	ИТАЛИЯ, ШВЕЙЦАРИЯ, АВСТРИЯ, ЭКОНОМИЧЕСКАЯ КАРТА	1:6 000 000
36	ИСПАНИЯ И ПОРТУГАЛИЯ. ГРЕЦИЯ, ОБЩЕГЕОГРАФИЧЕСКИЕ КАРТЫ	1:6 000 000
37	ИСПАНИЯ И ПОРТУГАЛИЯ. ГРЕЦИЯ, ЭКОНОМИЧЕСКИЕ КАРТЫ	1:6 000 000

38 НОРВЕГИЯ, ШВЕЦИЯ, ФИНЛЯНДИЯ, ДАНИЯ И ИСЛАНДИЯ, ОБЩЕГЕОГРАФИЧЕСКАЯ КАРТА . . 1:7 500 000
39 НОРВЕГИЯ, ШВЕЦИЯ, ФИНЛЯНДИЯ, ДАНИЯ И ИСЛАНДИЯ, ЭКОНОМИЧЕСКАЯ КАРТА 1:7 500 000
40 ПЛАНЫ ГОРОДОВ ЕВРОПЫ. ЛОНДОН, БЕРЛИН, ПАРИЖ, РИМ, ВЕНА, БУДАПЕШТ 1:250 000

АЗИЯ

41 АЗИЯ. ФИЗИЧЕСКАЯ КАРТА 1:50 000 000
42 АЗИЯ. ПОЛЕЗНЫЕ ИСКОПАЕМЫЕ 1:50 000 000
43 АЗИЯ. КЛИМАТИЧЕСКИЕ КАРТЫ
Температуры января 1:100 000 000
Температуры июля 1:100 000 000
Годовое количество осадков 1:100 000 000
Годовой ход температуры и осадков
44 АЗИЯ. ПРИРОДНЫЕ ЗОНЫ 1:50 000 000
45 АЗИЯ. ИСПОЛЬЗОВАНИЕ ЗЕМЕЛЬ 1:50 000 000
46 АЗИЯ. ПЛОТНОСТЬ НАСЕЛЕНИЯ И НАРОДЫ 1:50 000 000
47 АЗИЯ. ПОЛИТИЧЕСКАЯ КАРТА 1:50 000 000
48 КИТАЙ, МОНГОЛЬСКАЯ НАРОДНАЯ РЕСПУБЛИКА, ОБЩЕГЕОГРАФИЧЕСКАЯ КАРТА 1:20 000 000
49 КИТАЙ, МОНГОЛЬСКАЯ НАРОДНАЯ РЕСПУБЛИКА, ЭКОНОМИЧЕСКАЯ КАРТА. 1:20 000 000
50 СТРАНЫ ЮГО-ВОСТОЧНОЙ АЗИИ, ОБЩЕГЕОГРАФИЧЕСКАЯ КАРТА 1:20 000 000
КОРЕЯ, ОБЩЕГЕОГРАФИЧЕСКАЯ КАРТА 1:10 000 000
51 СТРАНЫ ЮГО-ВОСТОЧНОЙ АЗИИ, ЭКОНОМИЧЕСКАЯ КАРТА 1:20 000 000
КОРЕЯ, ЭКОНОМИЧЕСКАЯ КАРТА 1:10 000 000
52 ИРАН, АФГАНИСТАН, ПАКИСТАН, ИНДИЯ, НЕПАЛ, БУТАН, БАНГЛАДЕШ, ШРИ ЛАНКА,
ОБЩЕГЕОГРАФИЧЕСКАЯ КАРТА 1:20 000 000
53 ИРАН, АФГАНИСТАН, ПАКИСТАН, ИНДИЯ, НЕПАЛ, БУТАН, БАНГЛАДЕШ, ШРИ ЛАНКА,
ЭКОНОМИЧЕСКАЯ КАРТА 1:20 000 000
54 ТУРЦИЯ И СТРАНЫ ЮГО-ЗАПАДНОЙ АЗИИ, ОБЩЕГЕОГРАФИЧЕСКАЯ КАРТА.
ЭКОНОМИЧЕСКАЯ КАРТА 1:20 000 000
55 ЯПОНИЯ, ОБЩЕГЕОГРАФИЧЕСКАЯ КАРТА, ЭКОНОМИЧЕСКАЯ КАРТА 1:10 000 000
56 ПЛАНЫ ГОРОДОВ АЗИИ. ПЕКИН, ТОКИО, ОСАКА, БОМБЕЙ, ДЕЛИ, БАГДАД, ТЕГЕРАН, КАБУЛ, СТАМБУЛ . . 1:250 000

АФРИКА

57 АФРИКА. ФИЗИЧЕСКАЯ КАРТА 1:50 000 000
58 АФРИКА. ПОЛЕЗНЫЕ ИСКОПАЕМЫЕ 1:50 000 000
59 АФРИКА. КЛИМАТИЧЕСКИЕ КАРТЫ
Температуры января 1:100 000 000
Температуры июля 1:100 000 000
Годовое количество осадков 1:100 000 000
Годовой ход температуры и осадков
60 АФРИКА. ПРИРОДНЫЕ ЗОНЫ 1:50 000 000
61 АФРИКА. ИСПОЛЬЗОВАНИЕ ЗЕМЕЛЬ 1:50 000 000
62 АФРИКА. ПЛОТНОСТЬ НАСЕЛЕНИЯ И НАРОДЫ 1:50 000 000
63 АФРИКА. ПОЛИТИЧЕСКАЯ КАРТА 1:50 000 000
64 СЕВЕРНАЯ АФРИКА, ОБЩЕГЕОГРАФИЧЕСКАЯ КАРТА 1:25 000 000
65 СЕВЕРНАЯ АФРИКА, ЭКОНОМИЧЕСКАЯ КАРТА 1:25 000 000
66 ЮЖНАЯ АФРИКА, ОБЩЕГЕОГРАФИЧЕСКАЯ КАРТА 1:25 000 000
ПЛАНЫ ГОРОДОВ АФРИКИ. КАИР, АЛЕКСАНДРИЯ 1:250 000
67 ЮЖНАЯ АФРИКА, ЭКОНОМИЧЕСКАЯ КАРТА 1:25 000 000
ПЛАНЫ ГОРОДОВ АФРИКИ. АЛЖИР, ТУНИС, КЕЙПТАУН 1:250 000

АМЕРИКА

68 СЕВЕРНАЯ АМЕРИКА. ФИЗИЧЕСКАЯ КАРТА 1:50 000 000
69 СЕВЕРНАЯ АМЕРИКА. ПОЛЕЗНЫЕ ИСКОПАЕМЫЕ 1:50 000 000

70 СЕВЕРНАЯ АМЕРИКА. КЛИМАТИЧЕСКИЕ КАРТЫ
Температуры января 1:100 000 000
Температуры июля 1:100 000 000
Годовое количество осадков 1:100 000 000
Годовой ход температуры и осадков
71 СЕВЕРНАЯ АМЕРИКА. ПРИРОДНЫЕ ЗОНЫ 1:50 000 000
72 СЕВЕРНАЯ АМЕРИКА. ИСПОЛЬЗОВАНИЕ ЗЕМЕЛЬ 1:50 000 000
73 СЕВЕРНАЯ АМЕРИКА. ПЛОТНОСТЬ НАСЕЛЕНИЯ И НАРОДЫ 1:50 000 000
74 СЕВЕРНАЯ АМЕРИКА. ПОЛИТИЧЕСКАЯ КАРТА 1:50 000 000
75 ЮЖНАЯ АМЕРИКА. ФИЗИЧЕСКАЯ КАРТА 1:50 000 000
76 ЮЖНАЯ АМЕРИКА. ПОЛЕЗНЫЕ ИСКОПАЕМЫЕ 1:50 000 000
77 ЮЖНАЯ АМЕРИКА. КЛИМАТИЧЕСКИЕ КАРТЫ
Температуры января 1:100 000 000
Температуры июля 1:100 000 000
Годовое количество осадков 1:100 000 000
Годовой ход температуры и осадков
78 ЮЖНАЯ АМЕРИКА. ПРИРОДНЫЕ ЗОНЫ 1:50 000 000
79 ЮЖНАЯ АМЕРИКА. ИСПОЛЬЗОВАНИЕ ЗЕМЕЛЬ 1:50 000 000
80 ЛАТИНСКАЯ АМЕРИКА. ПЛОТНОСТЬ НАСЕЛЕНИЯ И НАРОДЫ 1:50 000 000
81 ЛАТИНСКАЯ АМЕРИКА. ПОЛИТИЧЕСКАЯ КАРТА 1:50 000 000
82 СОЕДИНЕННЫЕ ШТАТЫ АМЕРИКИ, ОБЩЕГЕОГРАФИЧЕСКАЯ КАРТА 1:16 000 000
83 СОЕДИНЕННЫЕ ШТАТЫ АМЕРИКИ, ЭКОНОМИЧЕСКАЯ КАРТА 1:16 000 000
84 КАНАДА, ОБЩЕГЕОГРАФИЧЕСКАЯ КАРТА, ЭКОНОМИЧЕСКАЯ КАРТА 1:25 000 000
85 МЕКСИКА И СТРАНЫ ЦЕНТРАЛЬНОЙ АМЕРИКИ, ОБЩЕГЕОГРАФИЧЕСКАЯ КАРТА,
ЭКОНОМИЧЕСКАЯ КАРТА 1:25 000 000
КУБА, ОБЩЕГЕОГРАФИЧЕСКАЯ КАРТА, ЭКОНОМИЧЕСКАЯ КАРТА 1:12 500 000
86 СТРАНЫ ЮЖНОЙ АМЕРИКИ, ОБЩЕГЕОГРАФИЧЕСКАЯ КАРТА 1:25 000 000
87 СТРАНЫ ЮЖНОЙ АМЕРИКИ, ЭКОНОМИЧЕСКАЯ КАРТА 1:25 000 000
88 ПЛАНЫ ГОРОДОВ АМЕРИКИ. НЬЮ-ЙОРК, ЛОС-АНДЖЕЛЕС, ЧИКАГО, ВАШИНГТОН, БРАЗИЛИЯ,
САН-ПАУЛУ, МОНРЕАЛЬ, БУЭНОС-АЙРЕС, МЕХИКО, ГАВАНА, РИО-ДЕ-ЖАНЕЙРО 1:500 000

АВСТРАЛИЯ

89 АВСТРАЛИЯ И ОКЕАНИЯ, ОБЩЕГЕОГРАФИЧЕСКАЯ КАРТА 1:50 000 000
90 АВСТРАЛИЯ И НОВАЯ ЗЕЛАНДИЯ. ПОЛЕЗНЫЕ ИСКОПАЕМЫЕ 1:50 000 000
КЛИМАТИЧЕСКИЕ КАРТЫ
Температуры января 1:100 000 000
Температуры июля 1:100 000 000
Годовое количество осадков 1:100 000 000
Годовой ход температуры и осадков
91 АВСТРАЛИЯ И НОВАЯ ЗЕЛАНДИЯ. ПРИРОДНЫЕ ЗОНЫ, ИСПОЛЬЗОВАНИЕ ЗЕМЕЛЬ 1:50 000 000
92 АВСТРАЛИЯ И НОВАЯ ЗЕЛАНДИЯ. ПЛОТНОСТЬ НАСЕЛЕНИЯ И НАРОДЫ,
ЭКОНОМИЧЕСКАЯ КАРТА 1:50 000 000

93 АРКТИКА. АНТАРКТИКА 1:50 000 000

СОЮЗ СОВЕТСКИХ СОЦИАЛИСТИЧЕСКИХ РЕСПУБЛИК

94 СССР. ФИЗИЧЕСКАЯ КАРТА 1:30 000 000
95 СССР. ПОЛЕЗНЫЕ ИСКОПАЕМЫЕ 1:30 000 000
96 СССР. КЛИМАТИЧЕСКИЕ КАРТЫ
Осадки теплого периода (апрель—октябрь) 1:45 000 000
Осадки холодного периода (ноябрь—март) 1:45 000 000
97 СССР КЛИМАТИЧЕСКИЕ КАРТЫ
Высота снежного покрова 1:45 000 000
Продолжительность безморозного периода 1:45 000 000
98 СССР. АГРОКЛИМАТИЧЕСКАЯ КАРТА 1:30 000 000
99 СССР. ПОЧВЕННАЯ КАРТА 1:30 000 000
100 СССР. РАСПРОСТРАНЕНИЕ ЖИВОТНЫХ 1:30 000 000
101 СССР. ПРИРОДНЫЕ ЗОНЫ 1:30 000 000

102–103 СССР. ПОЛИТИКО-АДМИНИСТРАТИВНАЯ КАРТА . . . 1:20 000 000
104 СССР. НАРОДЫ . . . 1:30 000 000
105 СССР. ПЛОТНОСТЬ НАСЕЛЕНИЯ . . . 1:30 000 000
106 СССР. ТОПЛИВНАЯ ПРОМЫШЛЕННОСТЬ . . . 1:30 000 000
107 СССР. ЭЛЕКТРОЭНЕРГЕТИКА . . . 1:30 000 000
108 СССР. ЧЕРНАЯ И ЦВЕТНАЯ МЕТАЛЛУРГИЯ . . . 1:30 000 000
109 СССР. МАШИНОСТРОЕНИЕ И МЕТАЛЛООБРАБОТКА . . . 1:30 000 000
110 СССР. ХИМИЧЕСКАЯ ПРОМЫШЛЕННОСТЬ . . . 1:30 000 000
111 СССР. ЛЕСНАЯ И ЦЕЛЛЮЛОЗНО-БУМАЖНАЯ ПРОМЫШЛЕННОСТЬ . . . 1:30 000 000
112 СССР. ЛЕГКАЯ ПРОМЫШЛЕННОСТЬ . . . 1:30 000 000
113 СССР. ПИЩЕВАЯ ПРОМЫШЛЕННОСТЬ . . . 1:30 000 000
114 СССР. ЗЕРНОВЫЕ КУЛЬТУРЫ . . . 1:30 000 000
115 СССР. ТЕХНИЧЕСКИЕ КУЛЬТУРЫ . . . 1:30 000 000
116 СССР. ЖИВОТНОВОДСТВО . . . 1:30 000 000
117 СССР. ПУТИ СООБЩЕНИЯ . . . 1:30 000 000
118 СЕВЕРО-ЗАПАД ЕВРОПЕЙСКОЙ ЧАСТИ СССР, ОБЩЕГЕОГРАФИЧЕСКАЯ КАРТА . . . 1:7 500 000
119 СЕВЕРО-ЗАПАД ЕВРОПЕЙСКОЙ ЧАСТИ СССР, ЭКОНОМИЧЕСКАЯ КАРТА . . . 1:7 500 000
120 ЦЕНТРАЛЬНЫЙ И ВОЛГО-ВЯТСКИЙ РАЙОНЫ, ОБЩЕГЕОГРАФИЧЕСКАЯ КАРТА . . . 1:5 000 000
121 ЦЕНТРАЛЬНЫЙ И ВОЛГО-ВЯТСКИЙ РАЙОНЫ, ЭКОНОМИЧЕСКАЯ КАРТА . . . 1:5 000 000
122 ЦЕНТРАЛЬНОЧЕРНОЗЕМНЫЙ И СЕВЕРО-КАВКАЗСКИЙ РАЙОНЫ, ОБЩЕГЕОГРАФИЧЕСКАЯ КАРТА . . . 1:5 000 000
123 ЦЕНТРАЛЬНОЧЕРНОЗЕМНЫЙ И СЕВЕРО-КАВКАЗСКИЙ РАЙОНЫ, ЭКОНОМИЧЕСКАЯ КАРТА . . . 1:5 000 000
124 ПОВОЛЖЬЕ, ОБЩЕГЕОГРАФИЧЕСКАЯ КАРТА . . . 1:5 000 000
125 ПОВОЛЖЬЕ, ЭКОНОМИЧЕСКАЯ КАРТА . . . 1:5 000 000
126 УРАЛ, ОБЩЕГЕОГРАФИЧЕСКАЯ КАРТА . . . 1:5 000 000
127 УРАЛ, ЭКОНОМИЧЕСКАЯ КАРТА . . . 1:5 000 000
128 ЗАПАДНАЯ СИБИРЬ, ОБЩЕГЕОГРАФИЧЕСКАЯ КАРТА . . . 1:10 000 000
129 ЗАПАДНАЯ СИБИРЬ, ЭКОНОМИЧЕСКАЯ КАРТА . . . 1:10 000 000
130 ВОСТОЧНАЯ СИБИРЬ, ОБЩЕГЕОГРАФИЧЕСКАЯ КАРТА . . . 1:10 000 000
131 ВОСТОЧНАЯ СИБИРЬ, ЭКОНОМИЧЕСКАЯ КАРТА . . . 1:10 000 000
132 ДАЛЬНИЙ ВОСТОК, ОБЩЕГЕОГРАФИЧЕСКАЯ КАРТА . . . 1:15 000 000
133 ДАЛЬНИЙ ВОСТОК, ЭКОНОМИЧЕСКАЯ КАРТА . . . 1:15 000 000
134 УКРАИНСКАЯ ССР И МОЛДАВСКАЯ ССР, ОБЩЕГЕОГРАФИЧЕСКАЯ КАРТА . . . 1:5 000 000
Дополнительная карта: ДОНБАСС . . . 1:3 000 000
135 УКРАИНСКАЯ ССР И МОЛДАВСКАЯ ССР, ЭКОНОМИЧЕСКАЯ КАРТА . . . 1:5 000 000
Дополнительная карта: ДОНБАСС . . . 1:3 000 000
136 БЕЛОРУССКАЯ ССР, ЛИТОВСКАЯ ССР, ЛАТВИЙСКАЯ ССР, ЭСТОНСКАЯ ССР, КАЛИНИНГРАДСКАЯ ОБЛ. РСФСР, ОБЩЕГЕОГРАФИЧЕСКАЯ КАРТА, ЭКОНОМИЧЕСКАЯ КАРТА . . . 1:5 000 000
137 ГРУЗИНСКАЯ ССР, АРМЯНСКАЯ ССР, АЗЕРБАЙДЖАНСКАЯ ССР, ОБЩЕГЕОГРАФИЧЕСКАЯ КАРТА, ЭКОНОМИЧЕСКАЯ КАРТА . . . 1:4 000 000
138 КАЗАХСКАЯ ССР, ОБЩЕГЕОГРАФИЧЕСКАЯ КАРТА . . . 1:10 000 000
139 КАЗАХСКАЯ ССР, ЭКОНОМИЧЕСКАЯ КАРТА . . . 1:10 000 000
140 ТУРКМЕНСКАЯ ССР, УЗБЕКСКАЯ ССР, ТАДЖИКСКАЯ ССР, КИРГИЗСКАЯ ССР, ОБЩЕГЕОГРАФИЧЕСКАЯ КАРТА . . . 1:7 500 000
Дополнительная карта: ФЕРГАНСКАЯ ДОЛИНА . . . 1:2 500 000
141 ТУРКМЕНСКАЯ ССР, УЗБЕКСКАЯ ССР, ТАДЖИКСКАЯ ССР, КИРГИЗСКАЯ ССР, ЭКОНОМИЧЕСКАЯ КАРТА . . . 1:7 500 000
Дополнительная карта: ФЕРГАНСКАЯ ДОЛИНА . . . 1:2 500 000
142–143 СССР. ОСНОВНЫЕ ГРУЗОПОТОКИ
Угольные грузы . . . 1:45 000 000
Нефтяные грузы . . . 1:45 000 000
Черные металлы . . . 1:45 000 000
Хлебные грузы . . . 1:45 000 000
144 СССР. ВАЖНЕЙШИЕ СТРОЙКИ ДЕВЯТОЙ ПЯТИЛЕТКИ (1971–1975 гг.) . . . 1:30 000 000
145–148 СПРАВОЧНЫЕ СВЕДЕНИЯ
УКАЗАТЕЛЬ ГЕОГРАФИЧЕСКИХ НАЗВАНИЙ

УСЛОВНЫЕ ЗНАКИ

НАСЕЛЕННЫЕ ПУНКТЫ

НА ОБЩЕГЕОГРАФИЧЕСКИХ И ПОЛИТИКО-АДМИНИСТРАТИВНОЙ КАРТЕ СССР

- МОСКВА — более 1 000 000 жителей
- КАЗАНЬ — от 300 000 до 1 000 000 жителей
- Орел — от 100 000 до 300 000 жителей
- Черкесск — от 30 000 до 100 000 жителей
- Салехард — от 10 000 до 30 000 жителей
- *Хатанга* — менее 10 000 жителей
- *Адлер* — Населенные пункты, входящие в черту большого города

НА ПОЛИТИЧЕСКИХ КАРТАХ МИРА И МАТЕРИКОВ

- Москва — более 1 000 000 жителей
- София — от 100 000 до 1 000 000 жителей
- *Анадырь* — менее 100 000 жителей

ПОДЧЕРКАМИ НАЗВАНИЙ ВЫДЕЛЕНЫ:

- МОСКВА — столицы государств, союзных республик СССР и республик ЧССР
- ЛУАНДА — центры колониальных владений
- Нукус — столицы АССР, центры краев и областей СССР, административных единиц иностранных государств
- Абакан — центры автономных областей и национальных округов СССР

ГРАНИЦЫ

- государственные
- полярных владений СССР
- союзных республик СССР и республик ЧССР
- автономных республик, краев и областей СССР, административных единиц иностранных государств
- автономных областей СССР
- национальных округов СССР
- демаркационная линия между Индией и Пакистаном в Кашмире, между ДРВ и Южным Вьетнамом, между КНДР и Южной Кореей
- национальных парков и заповедников

НА ПОЛИТИЧЕСКИХ КАРТАХ МИРА И МАТЕРИКОВ

- государственные
- союзных республик СССР и республик ЧССР
- демаркационная линия между Индией и Пакистаном в Кашмире, между ДРВ и Южным Вьетнамом, между КНДР и Южной Кореей

ПУТИ СООБЩЕНИЯ

- Железные дороги, туннели
- Железнодорожные паромы
- Главные безрельсовые дороги, перевалы
- Каналы судоходные
- 1200 — Морские пути и расстояния в километрах
- Морские порты

- Коралловые рифы
- Озера пресные
- Озера соленые
- Озера пересыхающие
- Реки пересыхающие
- Сухие русла рек (вади)
- Водопады, пороги
- Вечные снега и ледники
- Материковые льды и шельфовые ледники
- Болота
- Солончаки
- Пески
- Горизонтали
- Действующие вулканы
- Пещеры
- 4807 — Отметки высот над уровнем моря
- 2211 — Отметки глубин
- 28 — Отметки урезов вод над уровнем моря
- Летняя граница плавучих льдов
- Зимняя граница плавучих льдов
- Теплые течения
- Холодные течения
- Древние стены
- *Кавказ* — Орографические названия
- *ПАМПА* — Названия географических областей

ДОПОЛНИТЕЛЬНЫЕ УСЛОВНЫЕ ЗНАКИ

НА ПЛАНАХ ГОРОДОВ

- Крупные населенные пункты
- Населенные пункты рассредоточенного типа
- Железные дороги и железнодорожные станции
- Автомагистрали
- Шоссе, мосты
- Дамбы
- Водопроводы
- Каризы
- Отмели
- Соляные промыслы
- Маяки
- Аэродромы и аэропорты
- Стадионы
- Кладбища
- ПЕШТ — Названия районов города

Примечания: 1. Названия административных единиц, одноименные с их центрами, на картах не подписаны
2. Условные знаки, помещенные в легендах карт, в данную таблицу не включены

ПЛАН СОЛНЕЧНОЙ СИСТЕМЫ

Расстояния от Солнца до планет (в млн. км)

Меркурий	– 57,9
Венера	– 108,2
Земля	– 149,6
Марс	– 227,9
Юпитер	– 778,3
Сатурн	– 1 429,3
Уран	– 2 875,0
Нептун	– 4 504,4
Плутон	– 5 900,0

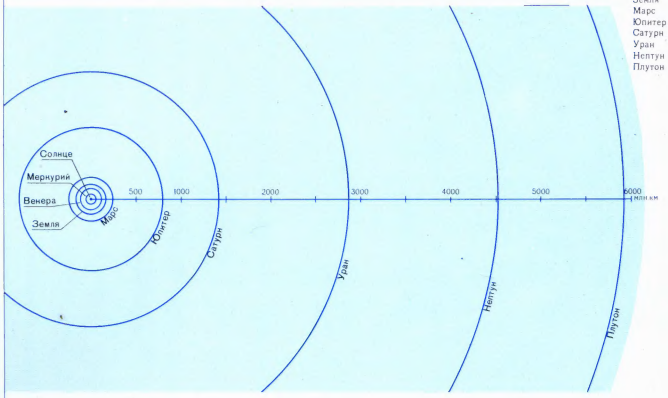

СРАВНИТЕЛЬНЫЕ ВЕЛИЧИНЫ СОЛНЦА И ПЛАНЕТ СОЛНЕЧНОЙ СИСТЕМЫ

Экваториальные диаметры Солнца и планет (в км)

Солнце	– 1 392 000
Меркурий	– 4 860
Венера	– 12 105
Земля	– 12 756
Марс	– 6 800
Юпитер	– 141 700
Сатурн	– 120 670
Уран	– 49 130
Нептун	– 50 450
Плутон	– 6 000

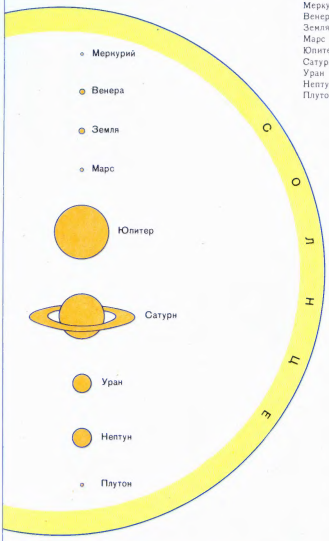

СХЕМЫ ЗАТМЕНИЙ СОЛНЦА И ЛУНЫ

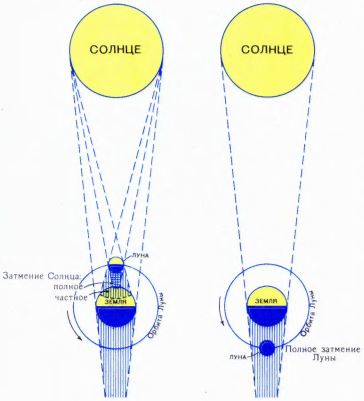

ГРАДУСНАЯ СЕТЬ

ЛИНИИ ГРАДУСНОЙ СЕТИ

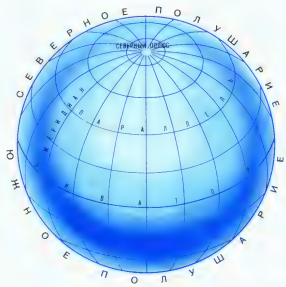

ОПРЕДЕЛЕНИЕ ШИРОТЫ И ДОЛГОТЫ НАСЕЛЕННОГО ПУНКТА

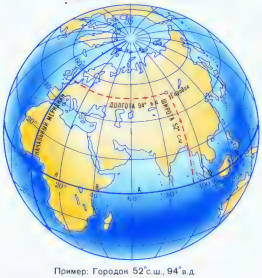

Пример: Городок 52° с.ш., 94° в.д.

ГОДОВОЕ ДВИЖЕНИЕ ЗЕМЛИ И ВРЕМЕНА ГОДА

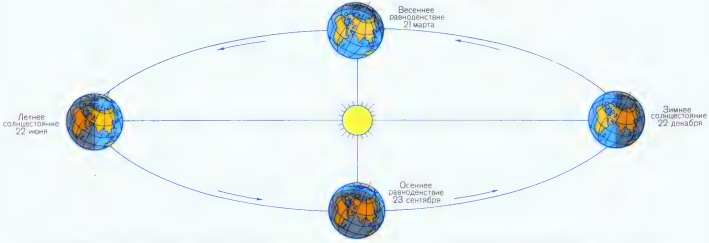

ПОЛОЖЕНИЕ ЗЕМЛИ ОТНОСИТЕЛЬНО СОЛНЦА

22 июня



22 декабря

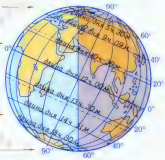

СУТОЧНОЕ ДВИЖЕНИЕ ЗЕМЛИ И ВРЕМЯ НА РАЗНЫХ ДОЛГОТАХ



полдень в Москве
21 марта и 23 сентября

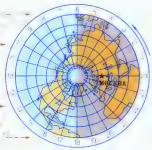

полночь в Москве
21 марта и 23 сентября

ТЕПЛОВЫЕ ПОЯСА ЗЕМЛИ

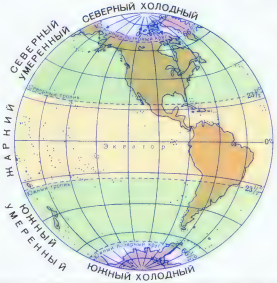

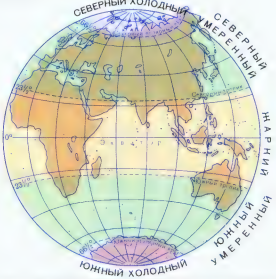

ИСЗ — Искусственный спутник Земли
КА — Космический аппарат
АМС — Автоматическая межпланетная станция

„Марс-2, 3"
„Марс-1"
орбита Марса
орбита Земли
орбита Венеры
„Венера-1, 2"
„Луна-1"
„Венера-3-8"
„Зонд-3"
„Луна-3"
„Луна-16, 20"
орбита Луны
„Зонд-2"

Маневрирующий КА („Полет")
Парные КА („Электрон")
Ретрансляционные спутники связи (ИСЗ „Молния-1,2")
Метеорологический спутник „Прогноз"

АМС, доставившие лунный грунт на землю („Луна-16, 20")
Искусственные спутники Луны („Луна-10–12, 14, 15, 19")

ОРБИТЫ ИСЗ
Первые ИСЗ и корабли-спутники
Космические корабли и лаборатории с людьми („Восток-1–6", „Восход-1,2", „Союз-1–12", „Салют-1,2")
КА с научными космическими программами („Космос", „Протон", „Метеор", „Интеркосмос"), „Ореол" (советско-французский)

ОРБИТЫ АМС, ИССЛЕДУЮЩИХ ЛУНУ
Пролеты вблизи Луны („Луна-1, 3", „Зонд-3")
Облет Луны с возвращением на Землю („Зонд-5–8")
Посадки на Луну („Луна-2 — жесткая, „Луна-4–8" — отработка мягких посадок, „Луна-9, 13, 18" — мягкие посадки, „Луна-17, 21" — доставка на Луну „Лунохода-1, 2")
Места посадок см. на карте Луны

ОРБИТЫ АМС, ИССЛЕДУЮЩИХ РАЙОН ВЕНЕРЫ
Пролеты вблизи Венеры („Венера-1, 2")
Снижение в атмосфере Венеры, ее исследование, посадки на Венеру („Венера-3–8")

ОРБИТЫ АМС, ИССЛЕДУЮЩИХ РАЙОН МАРСА
Полеты АМС в сторону Марса („Марс-1", „Зонд-2")
Полеты к Марсу с выходом на орбиту искусственного спутника и посадками капсул на поверхность планеты („Марс-2, 3")

КАРТА ЛУНЫ

Масштаб 1:40 000 000

Места прилунения и номера советских АМС
Места высадки на Луну американских космонавтов

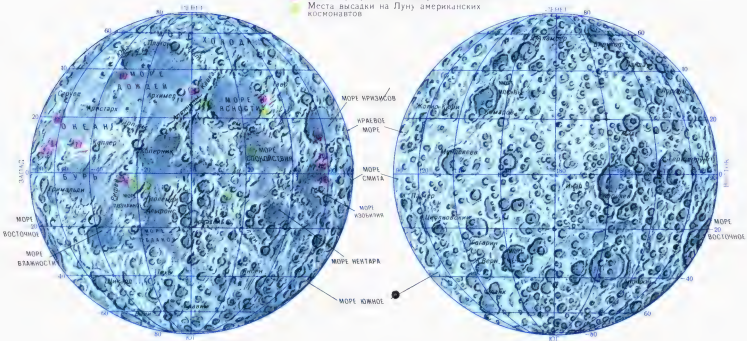

ВИДИМОЕ ПОЛУШАРИЕ ЛУНЫ

ОБРАТНОЕ ПОЛУШАРИЕ ЛУНЫ

1. КАРТА ЧАСОВЫХ ПОЯСОВ
2. СПОСОБЫ ИЗОБРАЖЕНИЯ РЕЛЬЕФА

1

Территории, на которых принято поясное время

Территории, не пользующиеся поясным временем; принятое время отличается от Гринвичского на обозначенную величину

На территории СССР часовая стрелка переведена на 1 час вперед против поясного времени

Масштаб 1:220 000 000

2

а

Вид местности

б

Горизонтали и раскраска по ступеням высот

в

Горизонтали

г

Горизонтали, раскраска и отмывка

д

Горизонтали и отмывка

е

Горизонтали и штриховка

ж

Горизонтали, раскраска и штриховка

Глобус

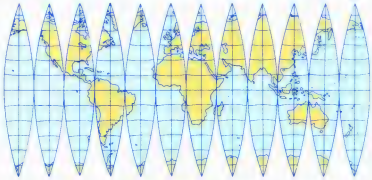

Поверхность глобуса нельзя развернуть на плоскость без разрывов

I ЦИЛИНДРИЧЕСКИЕ (градусная сеть с поверхности земного шара переносится на боковую поверхность цилиндра)



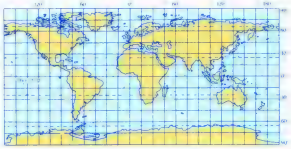

Карта мира в цилиндрической проекции

II КОНИЧЕСКИЕ (градусная сеть с поверхности земного шара переносится на боковую поверхность конуса)

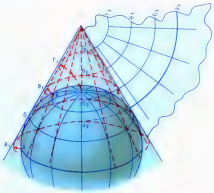

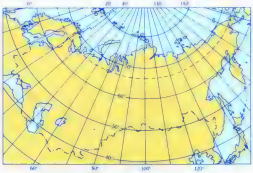

Карта СССР в конической проекции
В такой же проекции в атласе даны карты других государств и карты районов СССР

III АЗИМУТАЛЬНЫЕ (градусная сеть с поверхности земного шара переносится на плоскость)

а. Прямая азимутальная

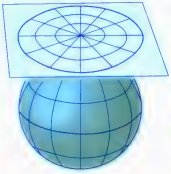



Карта Арктики

б. Косая азимутальная

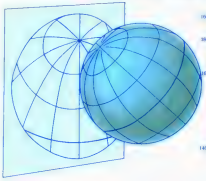

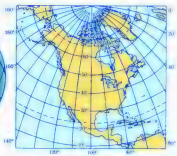

Карта Северной Америки

в. Поперечная азимутальная

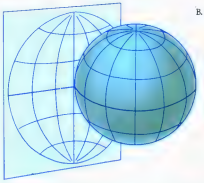

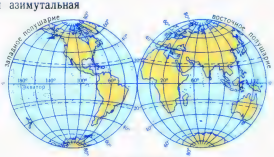

Карта мира (полушария)

АЭРОФОТОСНИМОК
Масштаб 1:12 500

ТОПОГРАФИЧЕСКАЯ КАРТА
Масштаб 1:25 000

СНИМОК ЗЕМЛИ, СДЕЛАННЫЙ АВТОМАТИЧЕСКОЙ СТАНЦИЕЙ „ЗОНД-7"

У-34-37-В-в (СНОВ)

Издание 1973 г.

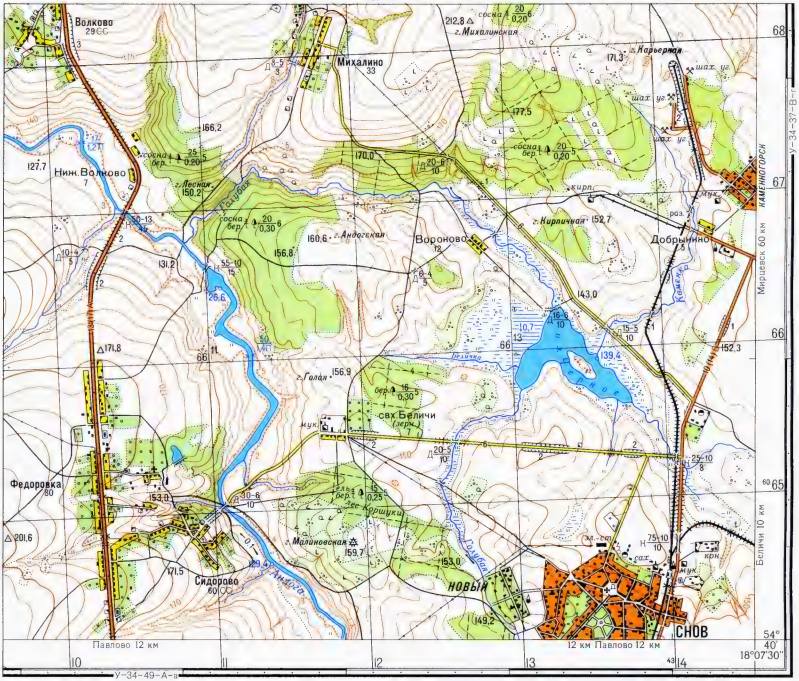

1:25 000

в 1 сантиметре 250 метров

м 1000 750 500 250 0 1 км

Сплошные горизонтали проведены через 5 метров

Балтийская система высот

При высоте сечения 5 м

0°30' 1° 2° 3° 4° 5° 8° 10° 20°

УСЛОВНЫЕ ЗНАКИ

△ 171.8 Пункты государственной геодезической сети
⁂ 159.7

НАСЕЛЕННЫЕ ПУНКТЫ И ИХ ПОДПИСИ

Отдельные строения

Жилые и нежилые строения

Отдельно расположенные дворы

Церкви

Кварталы

с преобладанием огнестойких строений

с преобладанием неогнестойких строений

СНОВ Города с населением от 2000 до 10 000 жителей

НОВЫЙ Поселки городского типа с населением менее 2000

Волково Поселки сельского типа с числом домов от 20 до 100

Вороново Поселки сельского типа с числом домов менее 20

ОТДЕЛЬНЫЕ МЕСТНЫЕ ПРЕДМЕТЫ

Заводы и фабрики

шах. уг. Шахты и штольни действующие

Склады горючего

эл.-ст. Электростанции

Радиомачты и телевизионные мачты

Сооружения башенного типа

Д Выдающиеся памятники

Кладбища

Линии связи

Линии электропередачи

ДОРОЖНАЯ СЕТЬ

Однопутные железные дороги
а) Станции б) Платформы и разъезды

а) Насыпи б) Выемки
(2—высота или глубина в метрах)

Узкоколейные железные дороги

Усовершенствованные шоссе:
13—ширина покрытой части,
17—ширина дороги в метрах,
А—материал покрытия (А—асфальт, Б—булыжник)

Шоссе. Трубы

Улучшенные грунтовые дороги

Грунтовые (проселочные) дороги

ГИДРОГРАФИЯ

Реки и ручьи

Озера

Отметки урезов воды

Стрелки, показывающие направление течения рек (0,1—скорость течения в м/сек)

Характеристика рек: 17—ширина, 1,2—глубина в метрах, П—характер грунта дна (п—песчаный)

Мосты

Характеристика мостов: Д—материал постройки, 30—длина моста, 6—ширина проезжей части в метрах, 10—грузоподъемность в тоннах

Плотины

РЕЛЬЕФ

а) Горизонтали основные утолщенные
б) Горизонтали основные
в) Горизонтали дополнительные
г) Подписи горизонталей в метрах

156.8 Отметки высот

170.0 Отметки высот у ориентиров

а) Курганы б) Ямы

Обрывы (5—высота в метрах), овраги, промоины

РАСТИТЕЛЬНЫЙ ПОКРОВ И ГРУНТЫ

а) Хвойные леса
б) Лиственные леса
в) Смешанные леса

Характеристика древостоя в метрах:
16—высота деревьев, 0,30—толщина, 5—расстояние между деревьями

а) Буреломы
б) Редкие леса (редколесье)

а) Вырубленные леса
б) Горелые и сухостойные леса

Просеки в лесу
(4—ширина просеки в метрах)

Кустарники: а) отдельные кусты
б) сплошные заросли

а) Луговая растительность
б) Камышовые и тростниковые заросли

Фруктовые сады

а) Болота непроходимые
(0,7—глубина болота в метрах)
б) Болота проходимые

Сокращения, принятые на топографических картах:

бер. береза *зерн.* зерносовхоз *кон.* конный завод *Нин.* нижний *сах.* сахарный завод **свх.** совхоз
Д деревянный К каменный *мук.* мукомольный *раз.* разъезд СС сельсовет *шах. уг.* шахта угольная

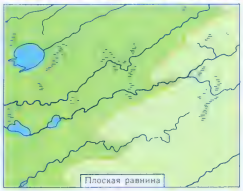
Плоская равнина

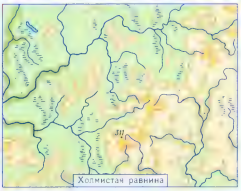
311
Холмистая равнина

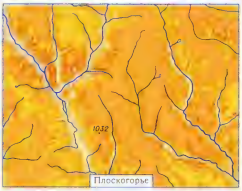
1032
Плоскогорье



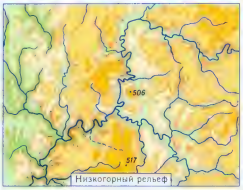
506
317
Низкогорный рельеф

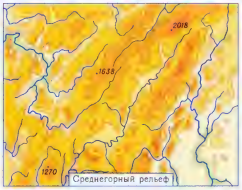
2018
1639
1270
Среднегорный рельеф

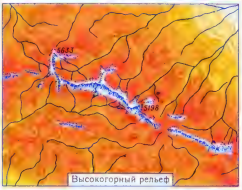
6673
5188
Высокогорный рельеф

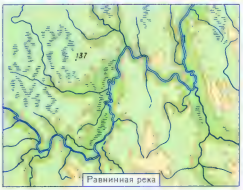
137
Равнинная река

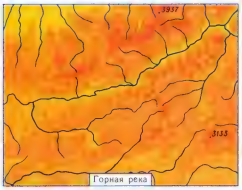
3937
3155
Горная река

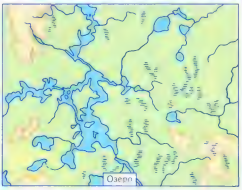
Озеро

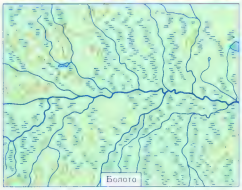
Болото

285
298
Судоходный канал

164
163
Водохранилище



1898
1633
Обрывистый коренной берег


1479
Фьордовый берег

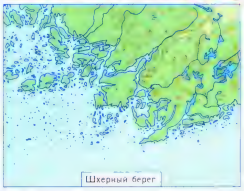
Шхерный берег



Лиманный берег

Лагунный берег

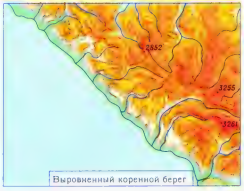
3852
3255
3281
Выровненный коренной берег

ЗАПАДНОЕ ПОЛУШАРИЕ
Северный полюс
Южный полюс
Гренландия
Исландия
Ньюфаундленд
Бермудские о-ва
Большие Антильские о-ва
Малые Антильские о-ва
Галапагосские о-ва
Фолклендские о-ва
Мальвинские о-ва
Новая Зеландия
Чатемские о-ва
Маркизские о-ва
Гавайские о-ва
Мексиканский залив
Мексиканское плоскогорье
Бразильское плоскогорье
Патагонское плоскогорье
Мексиканская впадина
Мексиканский хребет
Мексиканский разлом
Мексиканский разлом
Мексиканский разлом

ПРИРОДНЫЕ ЗОНЫ МИРА

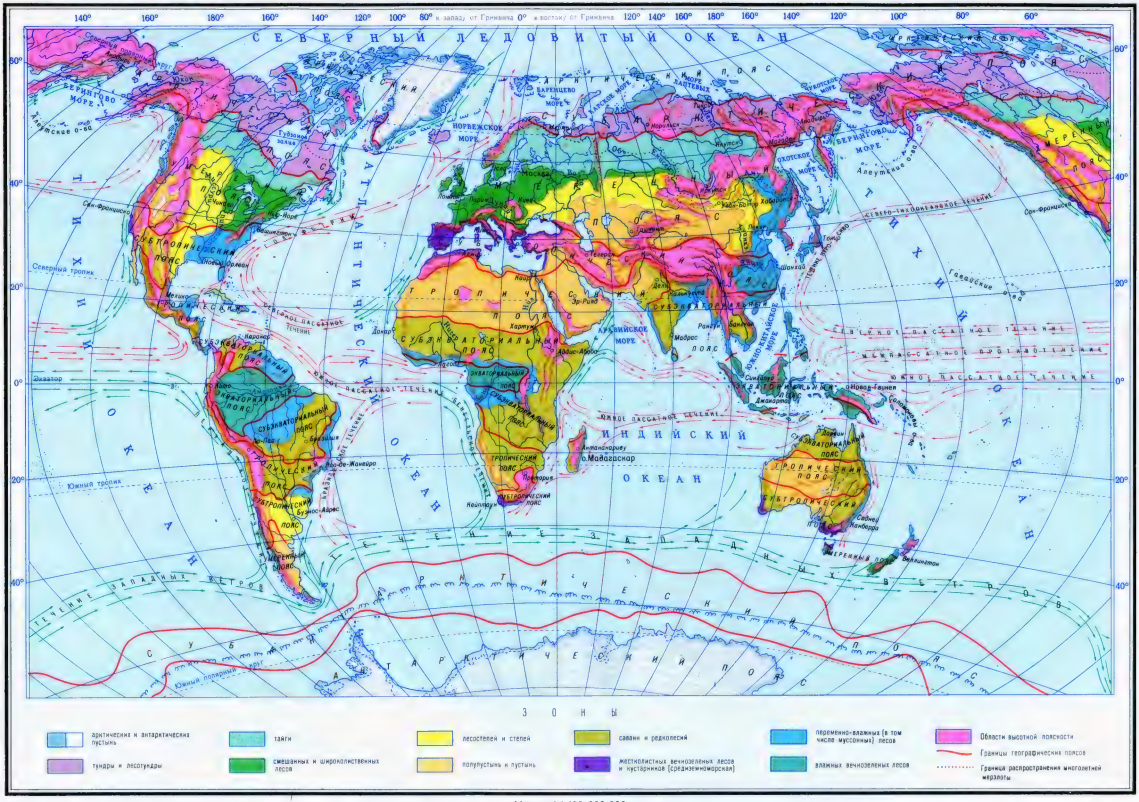
СЕВЕРНЫЙ ЛЕДОВИТЫЙ ОКЕАН
АТЛАНТИЧЕСКИЙ ОКЕАН
ТИХИЙ ОКЕАН
ИНДИЙСКИЙ ОКЕАН
АРКТИЧЕСКИЙ ПОЯС
АНТАРКТИЧЕСКИЙ ПОЯС
ТРОПИЧЕСКИЙ ПОЯС
СУБТРОПИЧЕСКИЙ ПОЯС
ЭКВАТОРИАЛЬНЫЙ ПОЯС
СУБЭКВАТОРИАЛЬНЫЙ ПОЯС
УМЕРЕННЫЙ ПОЯС
СУБАРКТИЧЕСКИЙ ПОЯС
СУБАНТАРКТИЧЕСКИЙ ПОЯС
Северный тропик
Экватор
Южный тропик
Течение Западных ветров
Течение Восточных ветров
Северо-Пассатное течение
Южное пассатное течение
Гольфстрим
Куросио
Бразилия
Лабрадор
Перуанское
Бенгальское
Сомали
Мозамбикское
Гвинейское
Канарское
Калифорнийское
Восточно-Австралийское
Фолклендское
Гумбольдта
Курильское
Оясио
Бенгальское
Сомали
Мозамбикское
Гвинейское
Канарское
Калифорнийское
Восточно-Австралийское
Фолклендское
Гумбольдта
Курильское
Оясио
Течение Западных ветров
Течение Восточных ветров
Южный полярный круг
Северный полярный круг
Сан-Франциско
Лос-Анджелес
Мехико
Гавана
Вашингтон
Нью-Йорк
Рио-Де-Жанейро
Буэнос-Айрес
Лиссабон
Рейкьявик
Осло
Стокгольм
Хельсинки
Москва
Киев
Минск
Варшава
Берлин
Париж
Лондон
Дублин
Рим
Будапешт
Вена
Прага
Анкара
Тегеран
Каир
Тель-Авив
Дамаск
Багдад
Бейрут
Тунис
Рабат
Алжир
Триполи
Дакар
Бамако
Абидджан
Лагос
Найроби
Кампала
Хартум
Аддис-Абеба
Дар-Эс-Салам
Лусака
Кейптаун
Мапуту
Антананариву
о.Маврикий
Мадрас
Бомбей
Дели
Калькутта
Дхака
Рангун
Бангкок
Ханой
Сингапур
Джакарта
Манила
Гонконг
Пекин
Шанхай
Токио
Сеул
Пхеньян
Улан-Батор
Новосибирск
Иркутск
Якутск
Магадан
Хабаровск
Владивосток
Сиднейский
Мельбурн
Брисбен
Перт
Дарвин
Новая Гвинея
Новая Зеландия
Окленд
Веллингтон
Мальдивы
Шри-Ланка
Сулу
Ямайка
Гаити
Кубинский
Ирландия
Исландия
Норвежское
Баренцево
Белое
Черное
Каспийское
Аральское
Красное
Средиземное
Адриатическое
Ионическое
Эгейское
Тирренское
Ирландское
Ла-Манш
Бискайский
Ньюфаундленд
Гудзонов
Мексиканский
Карибское
Аравийское
Оманский
Персидский
Бенгальский
Андаманский
Суматра
Ява
Малайский
Филиппинский
Тасманов
Коралловое
Новая Каледония
Фиджи
Самоа
Гуам
Гавайские о-ва
Алеутские о-ва
Курильские о-ва
Сахалин
Японские о-ва
Шпицберген
Исландия
Новая Земля
Земля Франца-Иосифа
Земля Александры
Земля Короля Карла
Земля Принцессы Елизаветы
Земля Королевы Мод
Земля Уилкса
Земля Грейама
Земля Баффина
Гренландия
Мадагаскар
Шри-Ланка
Тасмания
Новая Зеландия

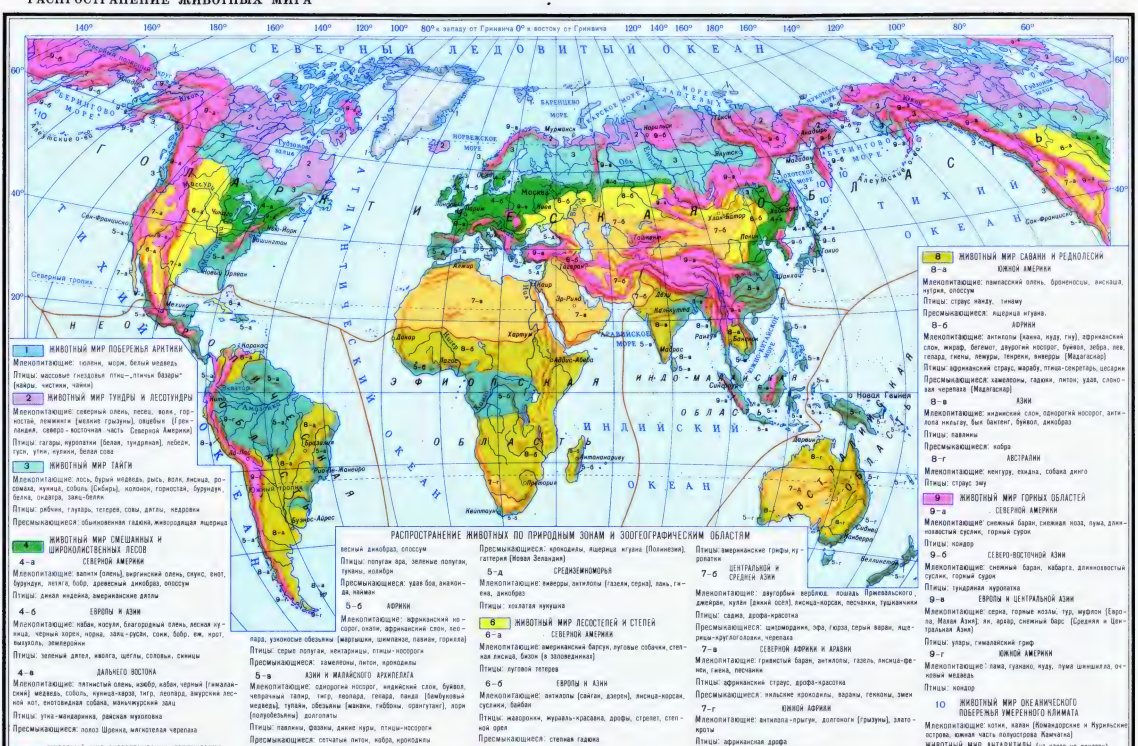
СЕВЕРНЫЙ ЛЕДОВИТЫЙ ОКЕАН
ТИХИЙ ОКЕАН
АТЛАНТИЧЕСКИЙ ОКЕАН
ИНДИЙСКИЙ ОКЕАН
ЕВРАЗИЯ
АФРИКА
СЕВЕРНАЯ АМЕРИКА
ЮЖНАЯ АМЕРИКА
АВСТРАЛИЯ
ИНДО-МАЛАЙСКАЯ ОБЛАСТЬ
ЭФИОПСКАЯ ОБЛАСТЬ
НЕОТРОПИЧЕСКАЯ ОБЛАСТЬ
Берингово море
Баренцево море
Норвежское море
Красное море
Аравийское море
Гудзонов залив
Мексиканский залив
Ла-Манш
Ирландское море
Средиземное море
Черное море
Каспийское море
Аральское море
Ладожское озеро
Онежское озеро
Чудское озеро
Ладожское озеро
Ирландия
Исландия
Гренландия
Новая Гвинея
Мадагаскар
Сан-Франциско
Мехико
Гавана
Рио-Де-Жанейро
Буэнос-Айрес
Кейптаун
Мурманск
Москва
Ташкент
Пекин
Токио
Бомбей
Дакар
Каир
Лондон
Париж
Рим
Берлин
Варшава
Киев
Стокгольм
Осло
Хельсинки
Рейкьявик
Дублин
Лиссабон
Мадрид
Анкара
Тегеран
Бангкок
Сидней
Мельбурн
Веллингтон
Новосибирск
Якутск
Магадан
Анадырь
Тикси
Мирный
Диксон
Тромсё
Ереван
Тбилиси
Баку
Ашхабад
Бишкек
Ташкент
Улан-Батор
Пусан
Сеул
Дели
Калькутта
Рангун
Бангкок
Сайгон
Джакарта
Манила
Порт-Луи
Тананариву
Дурбан
Претория
Найроби
Аддис-Абеба
Хартум
Эр-Рияд
Тель-Авив
Бейрут
Дамаск
Багдад
Тегеран

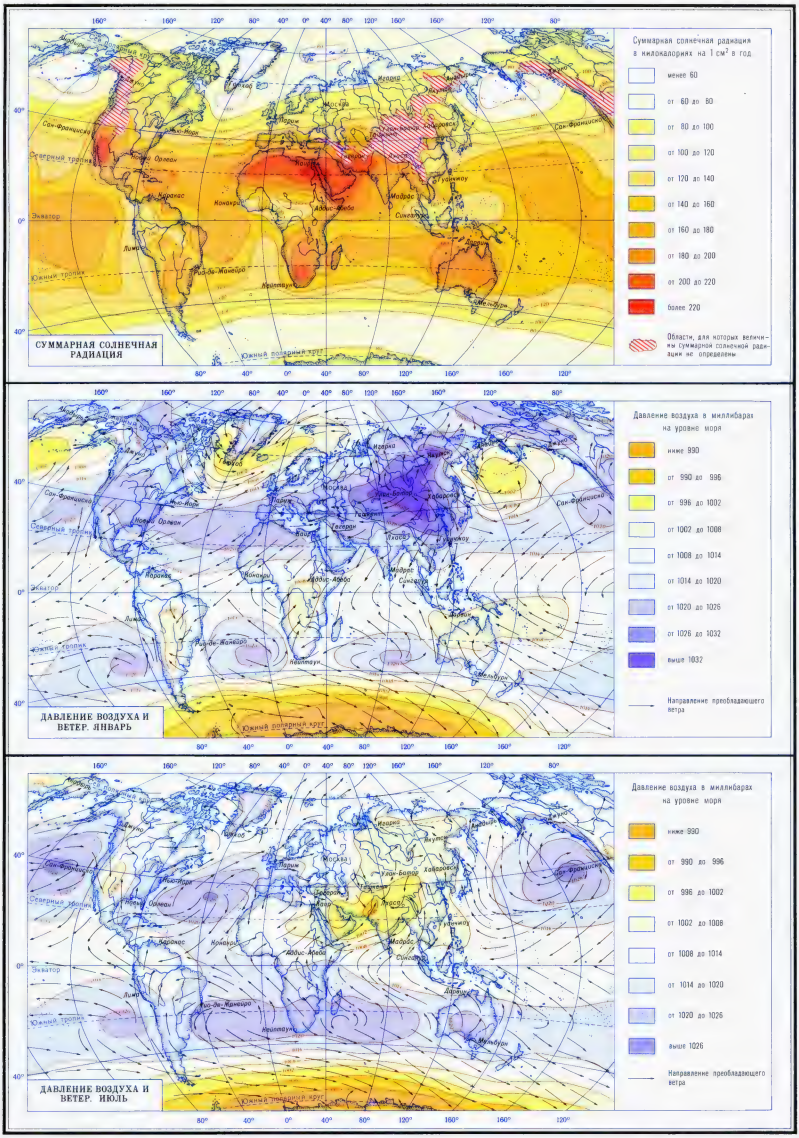
СУММАРНАЯ СОЛНЕЧНАЯ РАДИАЦИЯ
Суммарная солнечная радиация в килокалориях на 1 см² в год
менее 60
от 60 до 80
от 80 до 100
от 100 до 120
от 120 до 140
от 140 до 160
от 160 до 180
от 180 до 200
от 200 до 220
более 220
Области, для которых величины суммарной солнечной радиации не определены
ДАВЛЕНИЕ ВОЗДУХА И ВЕТЕР. ЯНВАРЬ
Давление воздуха в миллибарах на уровне моря
ниже 990
от 990 до 996
от 996 до 1002
от 1002 до 1008
от 1008 до 1014
от 1014 до 1020
от 1020 до 1026
от 1026 до 1032
выше 1032
Направление преобладающего ветра
ДАВЛЕНИЕ ВОЗДУХА И ВЕТЕР. ИЮЛЬ
Давление воздуха в миллибарах на уровне моря
ниже 990
от 990 до 996
от 996 до 1002
от 1002 до 1008
от 1008 до 1014
от 1014 до 1020
от 1020 до 1026
выше 1026
Направление преобладающего ветра
Масштаб 1:220 000 000

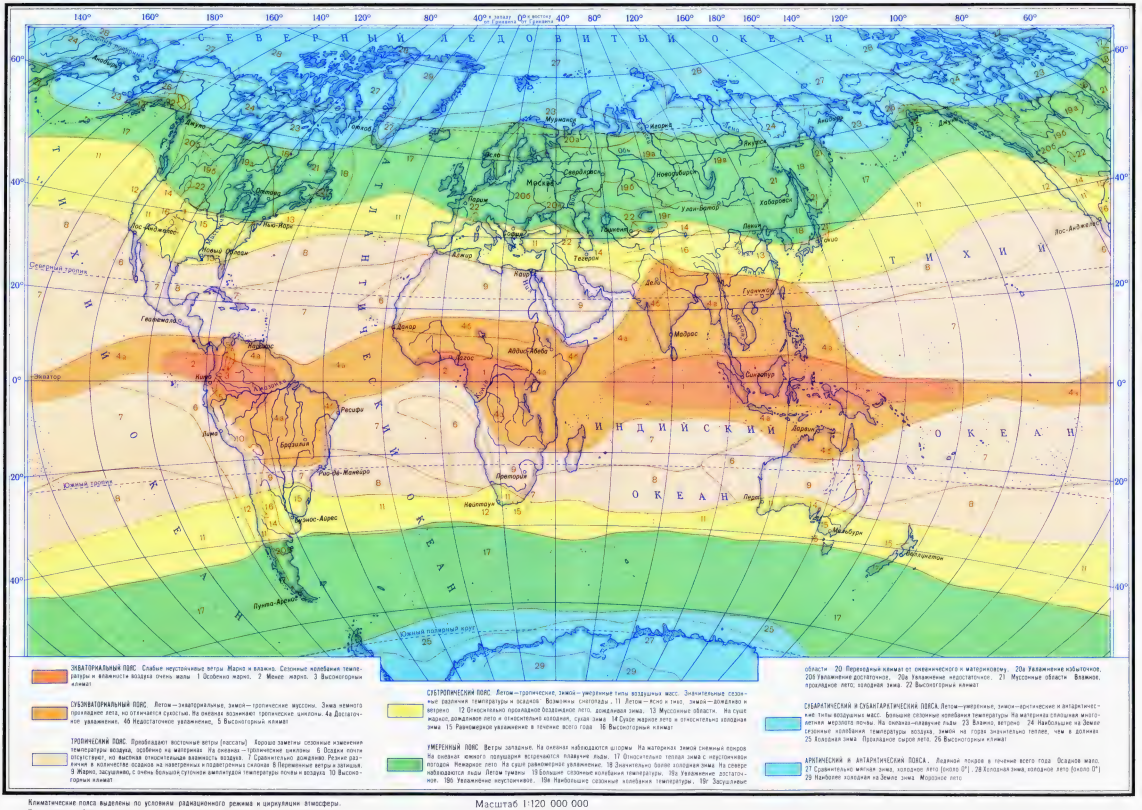
СЕВЕРНЫЙ ЛЕДОВИТЫЙ ОКЕАН
ТИХИЙ ОКЕАН
АТЛАНТИЧЕСКИЙ ОКЕАН
ИНДИЙСКИЙ ОКЕАН
Мурманск
Москва
Киев
Одесса
Баку
Тбилиси
Ереван
Ташкент
Ашхабад
Ташкент
Алма-Ата
Ташкент
Ташкент
Новосибирск
Иркутск
Якутск
Хабаровск
Владивосток
Улан-Батор
Пекин
Токио
Сеул
Пусан
Дакка
Калькутта
Бомбей
Мадрас
Сингапур
Джакарта
Дарвин
Перт
Мельбурн
Веллингтон
Новый Орлеан
Нью-Йорк
Лос-Анджелес
Лос-Анджелес
Гавана
Каир
Дакар
Аддис-Абеба
Найроби
Кампала
Кинша
Лима
Бразилия
Рио-де-Жанейро
Буэнос-Айрес
Пунта-Аренас
Преторія
Кейптаун
Тегеран
Кабул
Ташкент
Ташкент
Ташкент

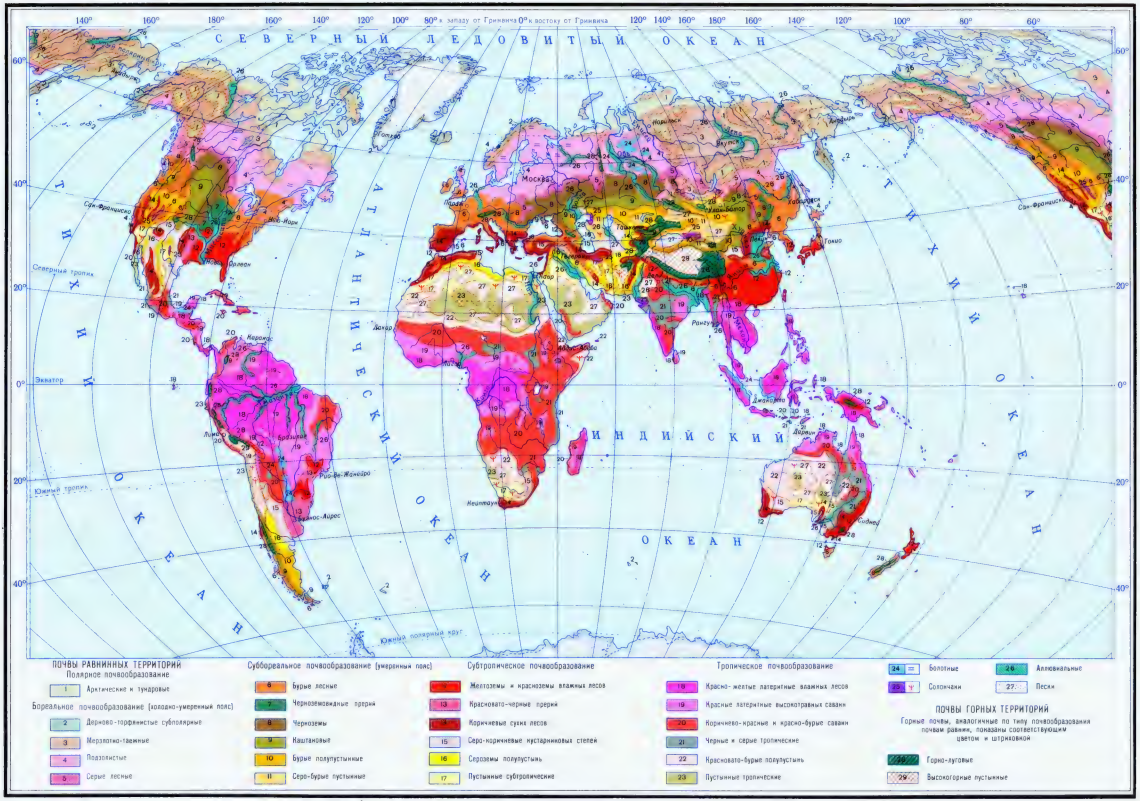

Масштаб 1:20 000 000

ПЛОТНОСТЬ НАСЕЛЕНИЯ МИРА

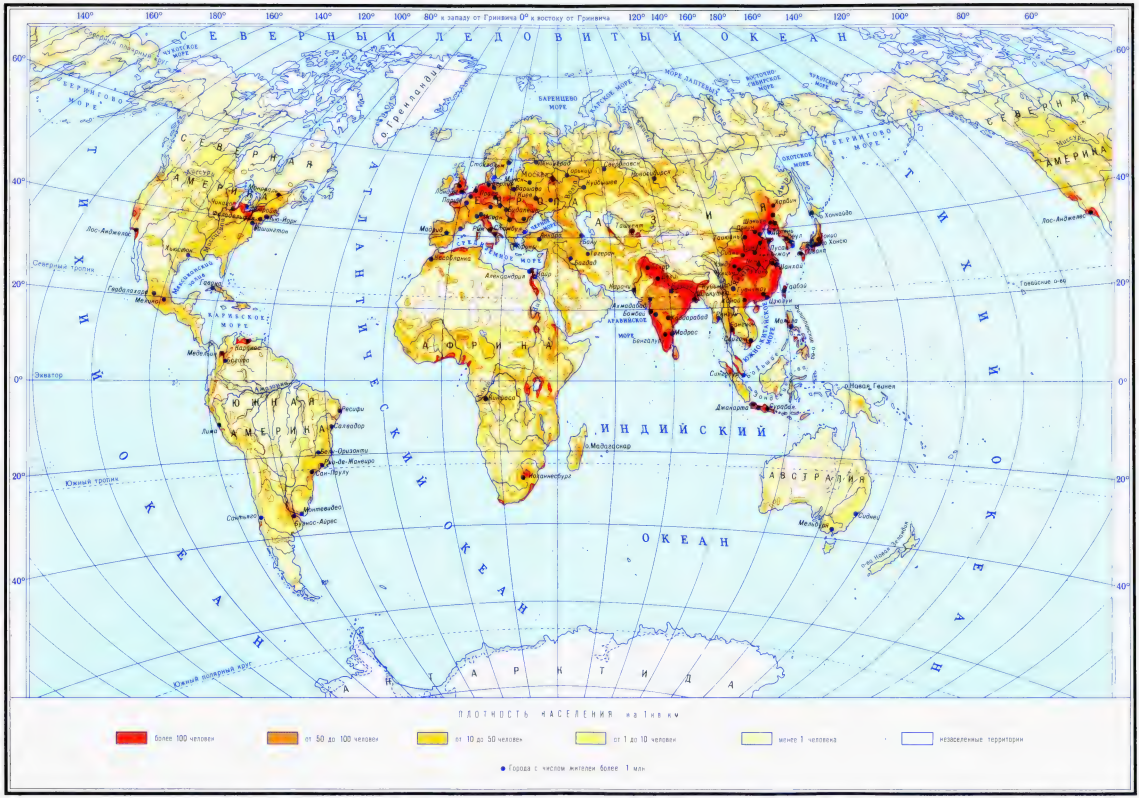

Масштаб 1:120 000 000

Масштаб 1:75 000 000 (в 1 см 750 км)

750 0 750 1500 2250 3000 3750 км

ВАЖНЕЙШИЕ МОРСКИЕ ПУТЕШЕСТВИЯ И ОТКРЫТИЯ

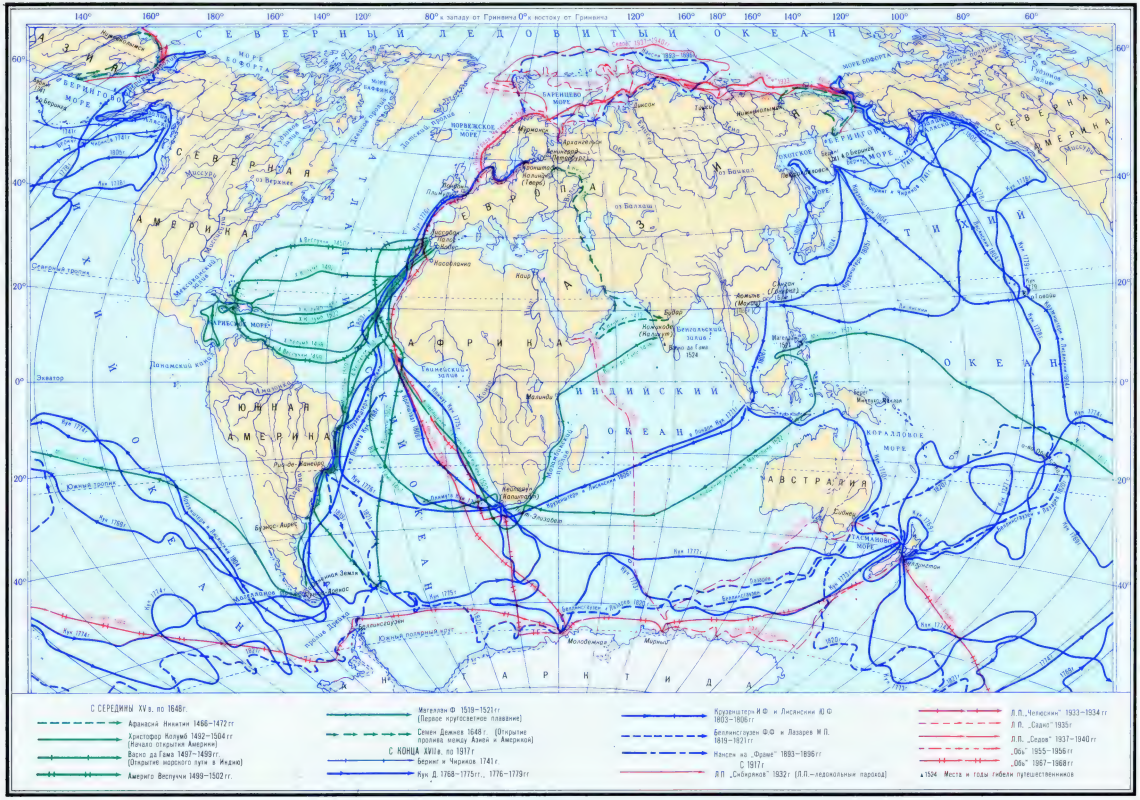
140° 160° 180° 160° 140° 120° 80° к западу от Гринвича 0° к востоку от Гринвича 120° 160° 180° 160° 140° 120° 100° 80° 60°
60° 40° 20° 0° 20° 40°
СЕВЕРНЫЙ ЛЕДОВИТЫЙ ОКЕАН
МОРЕ БОФОРТА
БЕРИНГОВО МОРЕ
Берингов пролив
Чукотский полуостров
Мысы Дежнева
Мысы Принца Уэльского
Мысы Барроу
Мысы Лисбурна
Мысы Эллесмир
Мысы Бичи
Мысы Ханкок
Мысы Ньюкомб
Мысы Ньюфаунленд
Мысы Ньюфаунленд
Мысы Ньюфаунленд

В Альпах
Озера Финляндии
Волга
Норвежское море
Исландия
Ирландия
Великобритания
Северное море
Балтийское море
Ла-Манш
Бискайский залив
Пиренеи
Альпы
Карпаты
Кавказ
Урал
Уральские горы
Скандинавские горы
Средиземное море
Тирренское море
Адриатическое море
Ионическое море
Эгейское море
Черное море
Каспийское море
Мраморное море
Мертвое море
Красное море
Суэцкий канал
Пустыня Большой Нефуд
Тунис
залив Сидра
Мальта
Крит
Сардиния
Корсика
Сицилия
Балеарские о-ва
Канарские о-ва
Фарерские о-ва
Шпицберген
Новая Земля
Земля Франца-Иосифа
Исландия
Норвегия
Швеция
Финляндия
Дания
Великобритания
Ирландия
Франция
Испания
Португалия
Германия
Польша
Чехия
Словакия
Австрия
Венгрия
Румыния
Болгария
Югославия
Греция
Италия
Швейцария
Бельгия
Нидерланды
Украина
Белоруссия
Молдавия
Литва
Латвия
Эстония
Турция
Кипр
Сирия
Ливан
Израиль
Иордания
Ирак
Иран
Египет
Ливия
Алжир
Марокко
Мавритания
Сенегал
Гвинея
Мали
Нигерия
Чад
Судан
Эфиопия
Сомали
Кения
Танзания
Заир
Замбия
Ангола
Намибия
Ботсвана
Зимбабве
ЮАР
Мозамбик
Мадагаскар
Москва
Киев
Минск
Рига
Вильнюс
Таллин
Варшава
Прага
Будапест
Вена
Бухарест
Софья
Белград
Загреб
Рим
Мадрид
Лиссабон
Париж
Лондон
Дублин
Брюссель
Амстердам
Берлин
Анкара
Стамбул
Тегеран
Каир
Тель-Авив
Триполи
Тунис
Алжир
Рабат
Дакар
Бамако
Абидджан
Лагос
Найроби
Дар-эс-Салам
Лусака
Виндхук
Кейптаун
Мапуту
Тананариву
Мурманск
Архангельск
Санкт-Петербург
Ростов-на-Дону
Воронеж
Саратов
Волгоград
Астрахань
Казань
Пермь
Екатеринбург
Челябинск
Уфа
Самара
Тюмень
Омск
Новосибирск
Барнаул
Кемерово
Иркутск
Якутск
Магадан
Петропавловск-Камчатский
Хабаровск
Владивосток
Сахалин
Курильские о-ва
Шпицберген
Новая Земля
Земля Франца-Иосифа
Норвежское море
Баренцево море
Белое море
Балтийское море
Ла-Манш
Бискайский залив
Средиземное море
Тирренское море
Адриатическое море
Ионическое море
Эгейское море
Черное море
Каспийское море
Мраморное море
Мертвое море
Красное море
Суэцкий канал
Пустыня Большой Нефуд
Шкала глубин и высот в метрах
глубже 4000 2000 1000 200 0 200 500 1000 выше
Масштаб 1 : 25 000 000 (в 1 см 250 км)
250 0 250 500 750 1000 км

ЕВРОПА. ПОЛЕЗНЫЕ ИСКОПАЕМЫЕ

НАИМЕНОВАНИЕ МЕСТОРОЖДЕНИЯ
Районы залегания каменного угля
Районы залегания бурого угля
КАМЕННЫЙ УГОЛЬ
1 Воркута А-11
2 Инта А-10
3 Инзер Б-10
4 Артемовский Б-11
5 Шотландский бассейн Б-4
6 Северо-Восточный бассейн Б-4
7 Мореншский бассейн Б-4
8 Южный Уэльс Б-4
9 Северный бассейн Б-5
10 Бассейн Кантиж Б-5
11 Рурский бассейн Б-5
12 Аладро Б-6
13 Вестфальский бассейн Б-6
14 Сан-Педру-де-Кова В-4
15 Саарский бассейн В-5
16 Верхнесилезский бассейн В-6
17 Донецк В-8
18 Шахты В-9
19 Вильбэлино В-4
20 Сент-Этьен В-5
21 Рюда В-6
22 Пич В-6
23 Петрошани В-7
24 Габрово В-7
25 Гроскрайц В-9
26 Тэнбулэ В-3
БУРЫЙ УГОЛЬ
1 Картинск Б-10
2 Велидолз Б-8
3 Колимск Б-11
4 Новосибирский Б-8
5 Нижнеренский бассейн Б-5
6 Нижневедешгадт Б-6
7 Гроскайц Б-5
8 Вельшов Б-5
9 Госсевиц В-6
10 Пейсленберг В-6
11 Тагабилов В-6
12 Звенигородка В-8
13 Александрия В-8
14 Гробове В-5
15 Фойгсберг В-6
16 Перник В-7
17 Мост В-6
ГОРЮЧИЕ СЛАНЦЫ
1 Кохтла-Ярве Б-7
2 Слянцы Б-7
3 Кашпировское Б-9
4 Сонник Б-5
НЕФТЬ
1 Ухта А-10
2 Пашня А-10
3 Красноборское Б-7
4 Краснокамск Б-10
5 Арлан Б-10
6 Альметьевск Б-10
7 Туймазы Б-10
8 Жигулевск Б-9
9 Бугуруслан Б-10
10 Жанажол Б-10
11 Рели Б-5
12 Хранснефтеть Б-6
13 Ромны Б-8
14 Сызрань В-8
15 Мукачевское Б-10
16 Жирновск Б-9
17 Прикаспийский Б-9
18 Ясло В-7
19 Борислав В-7
20 Мангышак В-8
21 Кортенадмоет В-6
22 Цвикау В-6
23 Баку В-9
24 Мингат В-10
25 Надькандель В-6
26 Струлиц В-6
27 Нефтяные Камни В-10
28 Пархатис-ан-Берг В-4
29 Бьолтенк В-7
30 Плоешти В-7
31 Калушское В-8
32 Хазаревск В-8
33 Лок В-4
34 Монкешти В-7
35 Малгобек В-9
36 Грозный В-9
37 Мирзаани В-9
38 Кировабад В-9
39 Ленгорб Г-6
ГОРЮЧИЕ ГАЗЫ
1 Вок-Вок А-10
2 Вуктыл А-10
3 Уэст-Соуэр Б-5
4 Ямбург-Бажен Б-5
5 Слешмонт Б-9
6 Степное Б-9
7 Громкойте Б-5
8 Ван В-4
9 Пре-Бург Б-10
10 Ивленка В-5
11 Дашава В-7
12 Ждуны В-7
13 Шебелинка В-8
14 Бугурусланское В-8
15 Кенескара В-8
16 Саратович В-5
17 Ставрополь В-9
ЖЕЛЕЗНАЯ РУДА
1 Выборгский А-7
2 Жирунд А-7
3 Ковдор А-8
4 Оленегорск А-8
5 Дунгерпалм А-6
6 Елмаярви А-7
7 Ходзаеви А-6
8 Отанкиеми А-7
9 Грангесберг А-6
10 Пудожгорское А-8
11 Ивдель А-11
12 Костомукшское А-8
13 Кусваг А-7
14 Аландский Б-11
15 Первоуральск Б-10
16 Бакал Б-10
17 Качканар Б-10
18 Магнитогорск Б-10
19 Халилово Б-10
20 Фродингтем Б-4
21 Мортелмптон Б-4
22 Вирбоглу В-5
23 Запорожтитер Б-5
24 Чернгоховка Б-6
25 Радом Б-7
26 Михайловск Б-8
27 Кировск Б-6
28 Губинск Б-8
29 Ним Тагил Б-10
30 Белгород Б-9
31 Кан В-4
32 Сегре В-4
33 Лотарингский бассейн В-5
34 Фрикталь В-5
35 Зигерланд В-5
36 Эрцберг В-6
37 Радбанья В-7
38 Идженчиу В-8
39 Кривой Рог В-8
40 Керчь В-8
41 Ленгерсдорф В-4
42 Вильбао В-4
43 Эрсс-Нетрос В-4
44 Рио-Марина В-6
45 Лебье В-5
46 Варпо В-6
47 Кунгсбаккэ В-7
48 Мурмансвик В-7
49 Дашисцзи В-9
50 Серро Г-4
МАРГАНЦЕВЫЕ РУДЫ
1 Чиатура В-9
2 Никополь В-7
3 Никополь В-8
4 Токмак В-8
ХРОМИТОВЫЕ РУДЫ
1 Нюм А-7
2 Сарзны Б-10
3 Хромтау Б-10
4 Радруш В-7
5 Бутыжка В-7
6 Домитор Г-7
ТИТАНОВЫЕ РУДЫ
1 Отанкиеми А-7
2 Согнадал Б-5
3 Ивдель Б-6
НИКЕЛЕВЫЕ РУДЫ
1 Котаваити А-7
2 Никель А-8
3 Халилово Б-10
ВОЛЬФРАМОВЫЕ РУДЫ
1 Санта-Комба В-4
2 Вогралл В-4
3 Панасиеира В-4
4 Тирмиаут В-9
МОЛИБДЕНОВЫЕ РУДЫ
1 Кнаппо Б-5
2 Тирмиаут В-9
3 Кадамджи Г-8
АЛЮМИНИЕВЫЕ РУДЫ
1 Североуральск А-10
2 Бокситогорск Б-8
3 Алуншдаг В-9
4 Гант В-6
5 Бриньолы В-5
6 Мостар В-8
7 Рошаи В-7
8 Сан-Джованни-Ротонда В-6
9 Этерсис Г-7
МЕДНЫЕ РУДЫ
1 Никель А-8
2 Каутокейно А-7
3 Сулитьелма А-6
4 Орсуомуо А-7
5 Кристианиа А-6
6 Лиэвелгва Б-10
7 Дотторо Б-10
8 Карабаш Б-10
9 Сибай Б-10
10 Бинна Б-10
11 Гаи Б-10
12 Любин Б-6
13 Бор В-7
14 Рубиму В-5
15 Мозет В-7
16 Аладаган В-9
17 Кедаи Г-9
СВИНЦОВЫЕ РУДЫ
1 Лайсвалль А-6
ПОЛИМЕТАЛЛИЧЕСКИЕ РУДЫ
1 Византэ А-7
2 Бухлуден А-7
3 Тимаг Б-6
4 Мегген Б-5
5 Оммедаст Б-6
6 Ольхон-Хайтанце Б-6
7 Розсин В-4
8 Кремницы В-6
9 Можница В-5
10 Трепча В-7
11 Рудозем В-7
12 Бай-Мари В-7
13 Ямарес Г-4
14 Масарон Г-4
15 Мулемаус Г-5
16 Лаврион Г-7
РТУТНЫЕ РУДЫ
1 Нижнеудск В-6
2 Идрия В-6
3 Амиата В-6
4 Альмаден Г-4
ЗОЛОТО
1 Мочкадзко Б-10
2 Сайва Б-10
3 Бучум В-7
УРАНОВЫЕ РУДЫ
1 Л'Ехаутье В-4
2 Ярмонгрисс В-4
3 Сьюсаз-Ресарнс В-4
4 Ла-Кроссэт В-5
5 Грюэр В-5
АСБЕСТ
1 Асбест Б-11
2 Джетыгара Б-11
ГРАФИТ
1 Тавгинка Б-11
2 Завалье В-8
3 Ветрцим В-6
4 Кокшеозеро В-6
СЛЮДА
1 Стрельнэ А-8
2 Чупа А-8
ФОСФОРИТЫ И АПАТИТЫ
1 Кировск А-8
2 Рудничный Б-10
3 Мавраи Б-7
4 Брянск Б-8
5 Егорьевск Б-6
6 Октябрьск В-10
СЕРА
1 Гарюшкет Б-7
2 Водинское Б-10
3 Кальтанисетта Г-6
ПИРИТЫ
1 Ленцка А-5
2 Фользаль А-5
3 Рио-Тинто Г-4
КАЛИЙНЫЕ СОЛИ
1 Солигалич Б-10
2 Стассфурт Б-7
3 Зондерсгаузен Б-6
4 Мерикер Б-6
5 Калуш В-7
6 Мюнцу В-3
7 Сурин В-5
ПОВАРЕННАЯ СОЛЬ
1 Честер Б-4
2 Вестчаньи Б-10
3 Вилно Б-6
4 Соль-Илецк Б-10
5 Вольгерз В-6
6 Солотвина В-7
7 Слонск В-8
8 Бахчисарай В-9
9 Сивашский В-9
10 Мажичевны Г-9
МАГНЕЗИТ
1 Бреитенау В-6
АЛМАЗЫ
1 Вишерский А-10
ЯНТАРЬ
1 Янтарный Б-7
Северный полярный круг
о. Исландия
БАРЕНЦЕВО МОРЕ
НОРВЕЖСКОЕ МОРЕ
СЕВЕРНОЕ МОРЕ
БАЛТИЙСКОЕ МОРЕ
БЕЛОЕ МОРЕ
ЧЕРНОЕ МОРЕ
АЗОВСКОЕ МОРЕ
КАСПИЙСКОЕ МОРЕ
АДРИАТИЧЕСКОЕ МОРЕ
ТИРРЕНСКОЕ МОРЕ
СРЕДИЗЕМНОЕ МОРЕ
АТЛАНТИЧЕСКИЙ ОКЕАН
Бискайский залив
о. Сардиния
о. Сицилия
Тейсейр-Торнквист
Волга
Дон
Донецкий кряж
Донбасс
Днепр
Кавказ
Урал
Рейн
Эльба
Одра
Вислы
Дуная
Тиссы
Прута
Сулы
Кубани
Терека
Куры
Волги
Ока
Оки
Камы
Вятки
Печоры
Мезени
Двины
Онеги
Свири
Невы
Сев. Двины
Мурмансвик
Кировск
Ленинград
Москва
Донецкий бассейн
Кривой Рог
Нижний Тагил
Магнитогорск
Уфа
Куйбышев
Саратов
Баку
Тбилиси
Ереван
Грозный
Ростов
Краснодар
Ставрополь
Сталинград
Воронеж
Тула
Брянск
Киев
Одесса
Минск
Рига
Вильнюс
Таллин
Гомель
Харьков
Днепропетровск
Запорожье
Донецк
Луганск
Мариуполь
Керчь
Симферополь
Севастополь
Ленинград
Москва
Горький
Казань
Пермь
Свердловск
Челябинск
Магнитогорск
Уфа
Оренбург
Саратов
Волгоград
Астрахань
Ростов
Краснодар
Ставрополь
Грозный
Баку
Тбилиси
Ереван

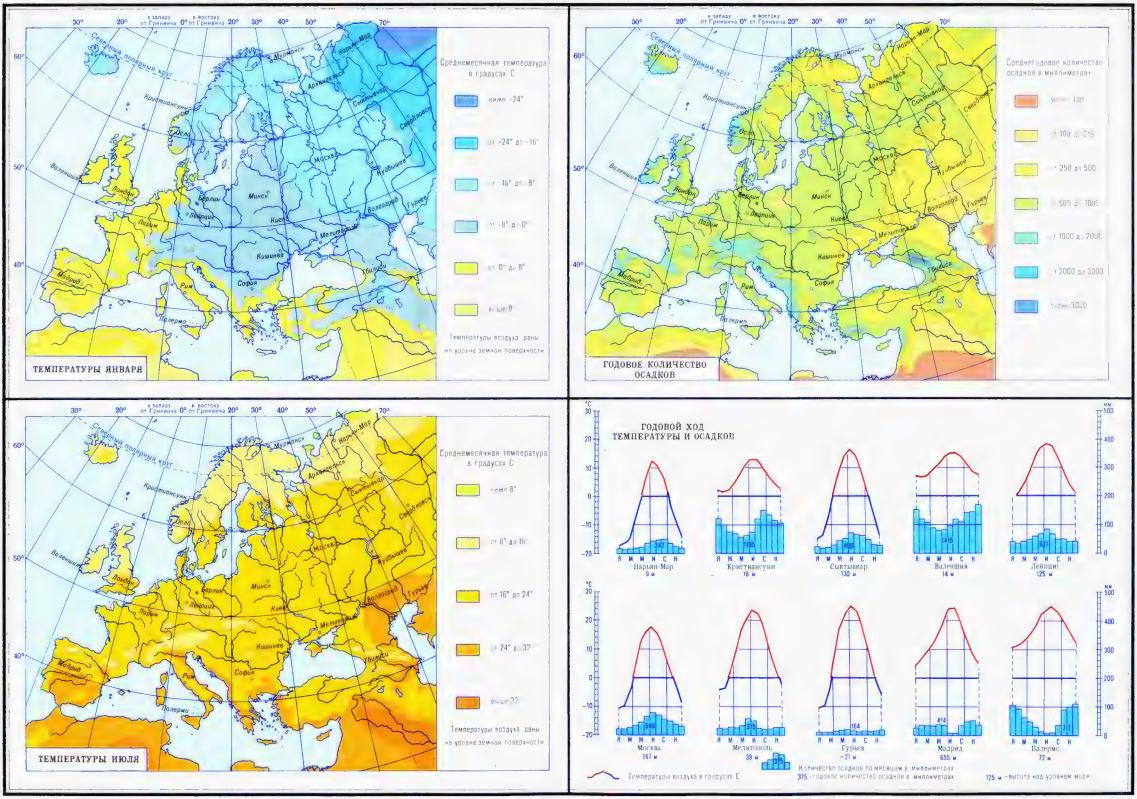

Масштаб 1:50 000 000 (в 1 см 500 км)

500 0 500 1000 1500 2000 км

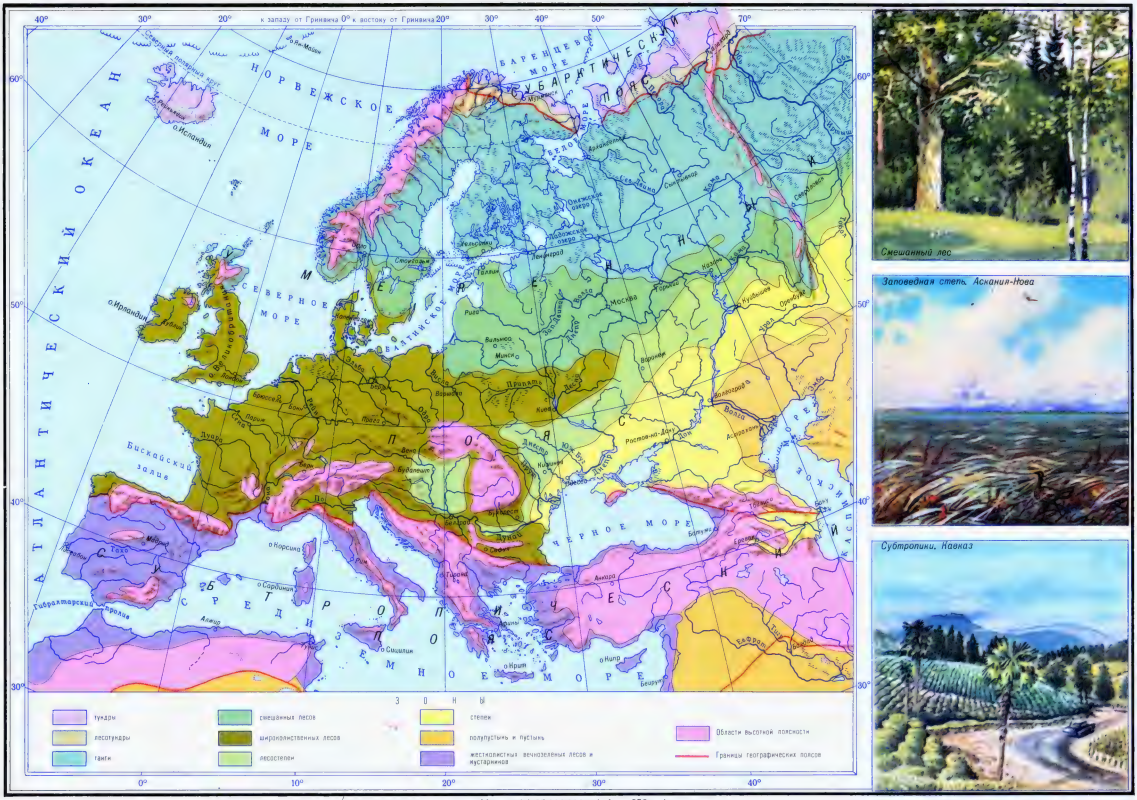
к западу от Гринвича 0° к востоку от Гринвича
АТЛАНТИЧЕСКИЙ ОКЕАН
НОРВЕЖСКОЕ МОРЕ
БАРЕНЦЕВО МОРЕ
СЕВЕРНОЕ МОРЕ
БАЛТИЙСКОЕ МОРЕ
ЧЕРНОЕ МОРЕ
СРЕДИЗЕМНОЕ МОРЕ
Бискайский залив
Гибралтарский пролив
Исландия
Ирландия
Сицилия
Корсика
Сардиния
Крит
Кипр
Мальта
Лондон
Париж
Берлин
Москва
Киев
Минск
Рига
Таллин
Варшава
Прага
Вена
Будапешт
Бухарест
Рим
Мадрид
Лиссабон
Анкара
Афины
Ереван
Тбилиси
Баку
Ростов-на-Дону
Волгоград
Астрахань
Саратов
Казань
Киров
Вологда
Архангельск
Мурманск
Тромсё
Хельсинки
Стокгольм
Осло
Копенгаген
Брест
Бордо
Марсель
Генуя
Неаполь
Триест
Дубровник
Салоники
Измир
Трабзон
Батуми
Сочи
Новороссийск
Севастополь
Одесса
Ташкент
Бишкек
Алма-Ата
Новосибирск
Омск
Тобольск
Якутск
Магадан
Петропавловск-Камчатский
Хабаровск
Владивосток
Иркутск
Красноярск
Тюмень
Пермь
Уфа
Самара
Саратов
Воронеж
Курск
Тула
Ярославль
Вологда
Новгород
Псков
Смоленск
Брянск
Тверь
Калуга
Рязань
Пенза
Тамбов
Орел
Белгород
Воронеж
Ростов
Краснодар
Ставрополь
Грозный
Махачкала
Элиста
Астрахань
Оренбург
Пермь
Екатеринбург
Челябинск
Курган
Тобольск
Тюмень
Омск
Барнаул
Новосибирск
Кемерово
Томск
Красноярск
Иркутск
Чита
Якутск
Магадан
Петропавловск-Камчатский
Хабаровск
Владивосток
Ташкент
Бишкек
Алма-Ата
Тбилиси
Ереван
Баку
Анкара
Измир
Афины
Салоники
Неаполь
Рим
Генуя
Триест
Вена
Прага
Варшава
Минск
Киев
Одесса
Ростов-на-Дону
Краснодар
Ставрополь
Грозный
Махачкала
Элиста
Астрахань
Волгоград
Саратов
Воронеж
Курск
Тула
Ярославль

к западу от Гринвича 0° к востоку от Гринвича

Северный полярный круг

Обрабатываемые земли в сочетании с пустыми и пастбищами

Луга и пастбища

Пастбища а) тундровые б) степные, полупустынные

Леса с лесным промыслом, очагами обрабатываемых земель и частичным использованием под пастбища

Земли малоиспользуемые и неиспользуемые

Масштаб 1:25 000 000 (в 1 см 250 км)

250 0 250 500 750 1000 км

Лесоразработки в СССР

Уборка пшеницы на Украине

Сбор винограда на юге Франции

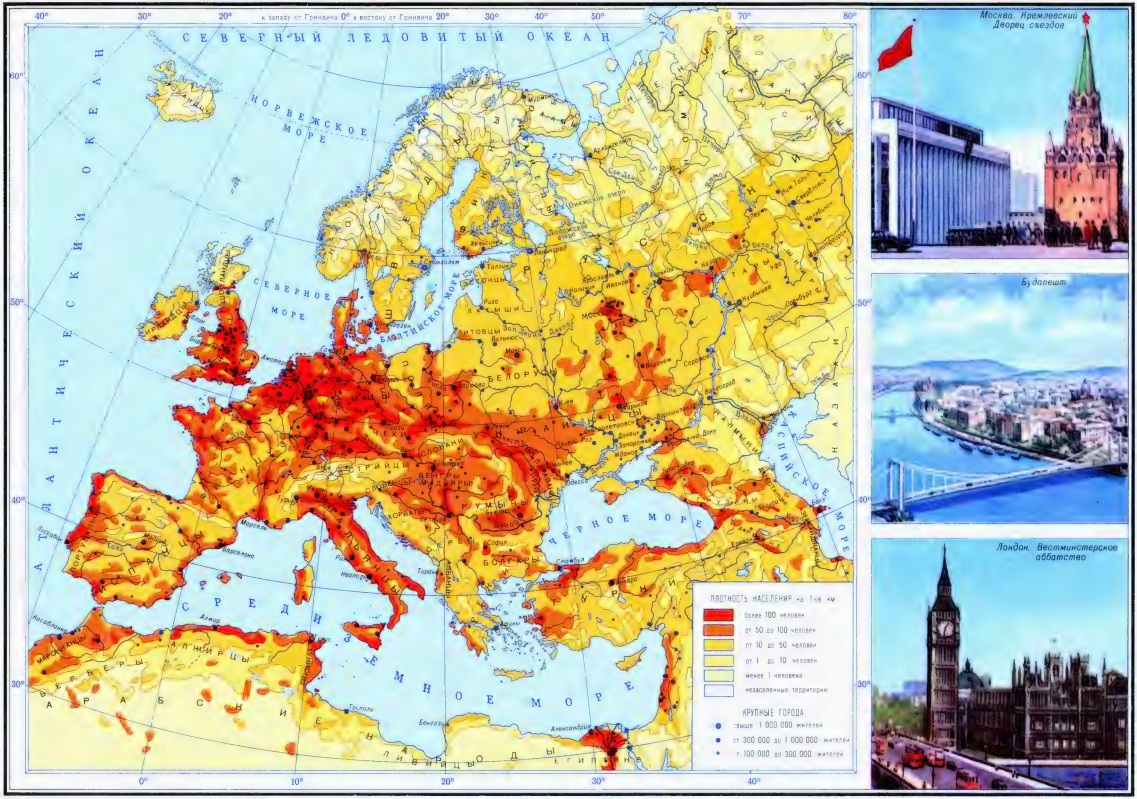

Москва. Кремлевский Дворец съездов

Будапешт

Лондон. Вестминстерское аббатство

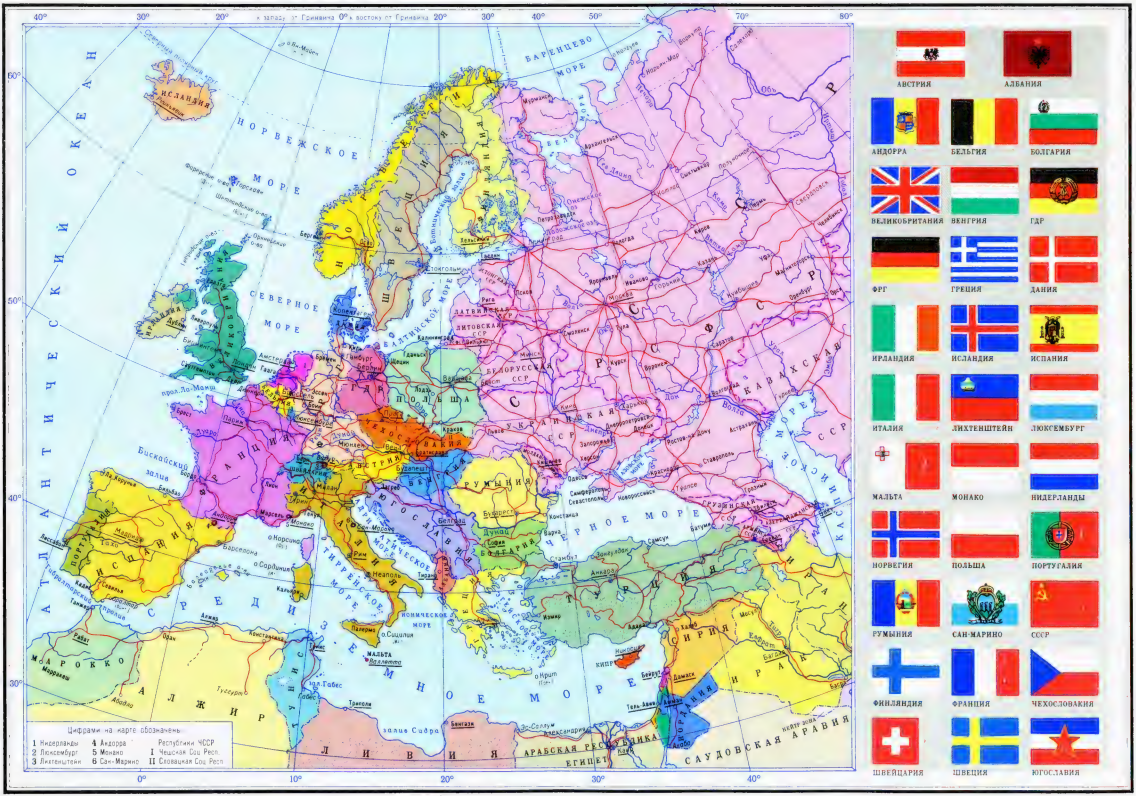
к западу от Гринвича 0° к востоку от Гринвича
АВСТРИЯ
АЛБАНИЯ
АНДОРРА
БЕЛЬГИЯ
БОЛГАРИЯ
ВЕЛИКОБРИТАНИЯ
ВЕНГРИЯ
ГДР
ФРГ
ГРЕЦИЯ
ДАНИЯ
ИРЛАНДИЯ
ИСЛАНДИЯ
ИСПАНИЯ
ИТАЛИЯ
ЛИХТЕНШТЕЙН
ЛЮКСЕМБУРГ
МАЛЬТА
МОНАКО
НИДЕРЛАНДЫ
НОРВЕГИЯ
ПОЛЬША
ПОРТУГАЛИЯ
РУМЫНИЯ
САН-МАРИНО
СССР
ФИНЛЯНДИЯ
ФРАНЦИЯ
ЧЕХОСЛОВАКИЯ
ШВЕЙЦАРИЯ
ШВЕЦИЯ
ЮГОСЛАВИЯ
Цифрами на карте обозначены:
1 Нидерланды
2 Люксембург
3 Лихтенштейн
4 Андорра
5 Монако
6 Сан-Марино
I Республики ЧССР
I Чешская Соц Респ
II Словацкая Соц Респ
Масштаб 1:25 000 000 (в 1 см 250 км)
250 0 250 500 750 1000 км

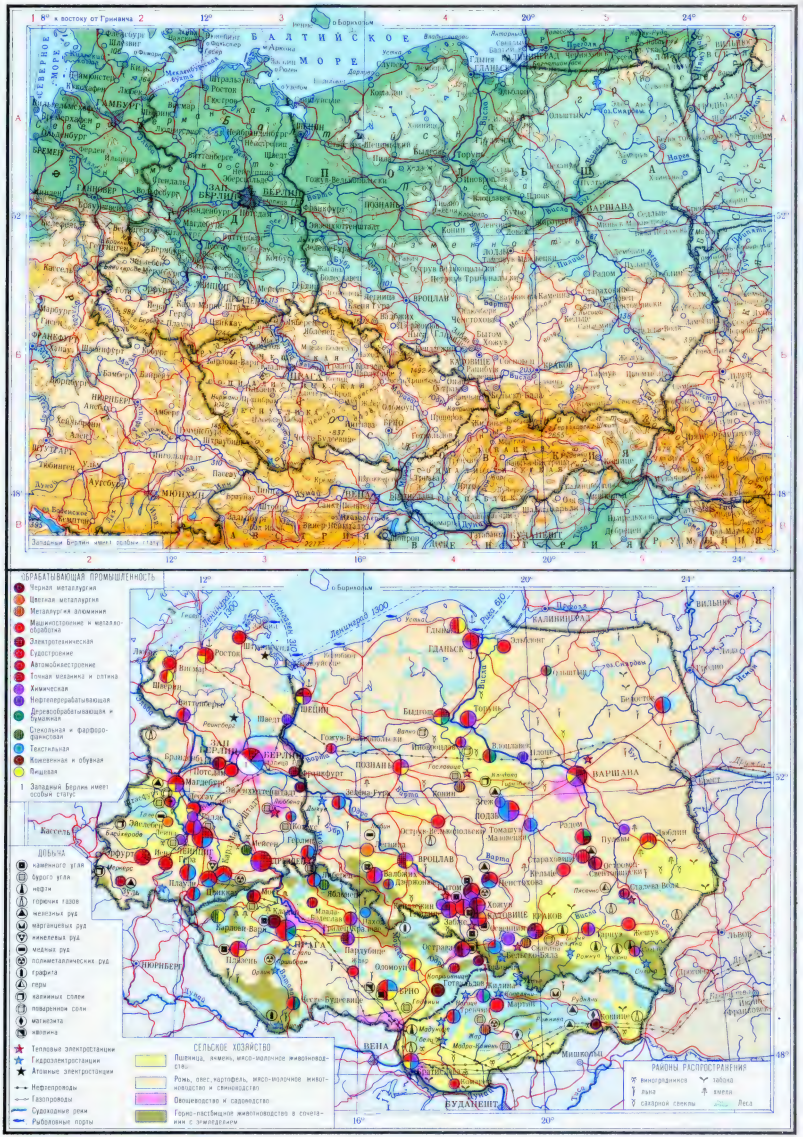
БАЛТИЙСКОЕ МОРЕ
СЕВЕРНОЕ МОРЕ
ЗАП. БЕРЛИН
БЕРЛИН
ВАРШАВА
ПРАГА
ВЕНА
БУДАПЕШТ
ОБРАБАТЫВАЮЩАЯ ПРОМЫШЛЕННОСТЬ
Черная металлургия
Цветная металлургия
Металлургия алюминия
Машиностроение и металлообработка
Электротехническая
Судостроение
Автомобилестроение
Точная механика и оптика
Химическая
Нефтеперерабатывающая
Деревообрабатывающая и бумажная
Стекольная и фарфоро-фаянсовая
Текстильная
Кожевенная и обувная
Пищевая
1 Западный Берлин имеет особый статус
ДОБЫЧА
каменного угля
бурого угля
нефти
горючих газов
железных руд
марганцевых руд
никелевых руд
медных руд
полиметаллических руд
графита
соли
калийных солей
поваренной соли
магнезита
ископаемых
Тепловые электростанции
Гидроэлектростанции
Атомные электростанции
Нефтепроводы
Газопроводы
Судоходные реки
Рыболовные порты
СЕЛЬСКОЕ ХОЗЯЙСТВО
Пшеница, ячмень, мясо-молочное животноводство
Рожь, овес, картофель, мясо-молочное животноводство и семеноводство
Овцеводство и скотоводство
Горно-пастбищное животноводство в сочетании с земледелием
РАЙОНЫ РАСПРОСТРАНЕНИЯ
виноградников
хмеля
сахарной свеклы
табака
хмеля
леса
Шкала глубин и высот в метрах
Масштаб 1:6 000 000 (в 1 см 60 км)

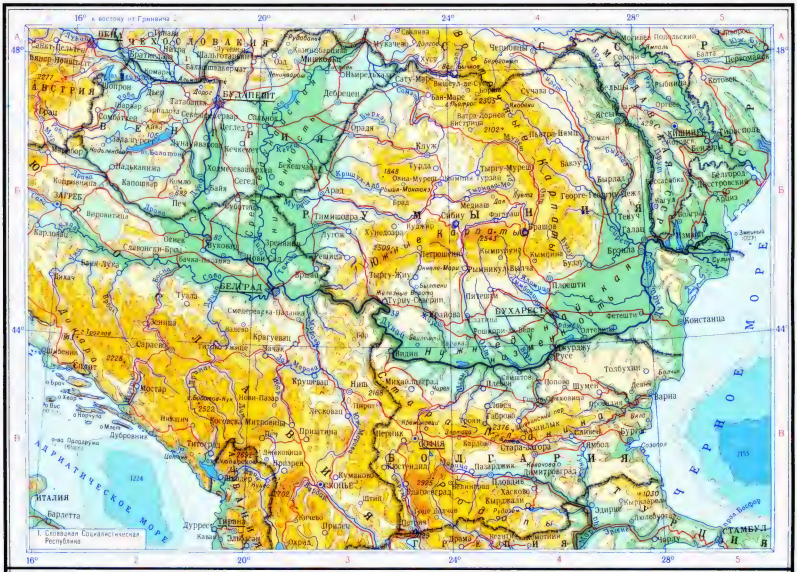
16° к востоку от Гринвича
20°
24°
28°
48°
44°
ЧЕХОСЛОВАКИЯ
АВСТРИЯ
ВЕНГРИЯ
БУДАПЕШТ
ЗАГРЕБ
Загреб
Вировитица
Карлавац
Сисак
Винковцы
Осиек
Сараево
Мостар
Сплит
Шибеник
Задар
Рагуза
Бар
Подгорица
Скутари
Тирана
Дуррес
Корица
Монастир
Скопье
Приштина
Ниш
Пирот
Крушевац
Ужице
Нови-Пазар
Косовска Митровица
Ниш
Крагуевац
Чачак
Смедеревска-Паланка
Смедерево
Панчево
Нови-Сад
Сремска-Митровица
Шабац
Ваљево
Лозница
Зренянин
Сомбатхей
Шопрон
Дьер
Будапешт
Секешфехервар
Кечкемет
Сегед
Орадеа
Арад
Тимишоара
Сибиу
Хунедоара
Клуж
Сфынтуриле
Бистрица
Сатуу-Маре
Сигет
Ужгород
Мукачево
Ужгород
Ясы
Кишинев
Бельцы
Черновцы
Сучава
Ботошани
Бакау
Галац
Брайла
Измаил
Тулча
Констанца
Мангалия
Варна
Добрич
Шумен
Русе
Плевен
Велико-Тырново
Габрово
Бургас
Сливен
Стара-Загора
Пловдив
Пазарджик
Кюстендил
Благоевград
Хасково
Кырджали
Видин
Монтана
Враца
Ловеч
Плоешти
Бухарест
Пиатра-Неамц
Бакау
Тыргу-Мурэш
Сфынтуриле
Тыргу-Жиу
Слатина
Питешти
Крайова
Турну-Северин
Тырговиште
Бузау
Брашов
Сфынтуриле
Сибиу
Сомбатхей
Шопрон
Дьер
Будапешт
Секешфехервар
Кечкемет
Сегед
Орадеа
Арад
Тимишоара
Сибиу
Хунедоара
Клуж
Сфынтуриле
Бистрица
Сатуу-Маре
Сигет
Ужгород
Мукачево
Ужгород
Ясы
Кишинев
Бельцы
Черновцы
Сучава
Ботошани
Бакау
Галац
Брайла
Измаил
Тулча
Констанца
Мангалия
Варна
Добрич
Шумен
Русе
Плевен
Велико-Тырново
Габрово
Бургас
Сливен
Стара-Загора
Пловдив
Пазарджик
Кюстендил
Благоевград
Хасково
Кырджали
Видин
Монтана
Враца
Ловеч
Плоешти
Бухарест
Пиатра-Неамц
Бакау
Тыргу-Мурэш
Сфынтуриле
Тыргу-Жиу
Слатина
Питешти
Крайова
Турну-Северин
Тырговиште
Бузау
Брашов
Сфынтуриле
Сибиу
ЗАГРЕБ
Загреб
Вировитица
Карлавац
Сисак
Винковцы
Осиек
Сараево
Мостар
Сплит
Шибеник
Задар
Рагуза
Бар
Подгорица
Скутари
Тирана
Дуррес
Корица
Монастир
Скопье
Приштина
Ниш
Пирот
Крушевац
Ужице
Нови-Пазар
Косовска Митровица
Ниш
Крагуевац
Чачак
Смедеревска-Паланка
Смедерево
Панчево
Нови-Сад
Сремска-Митровица
Шабац
Ваљево
Лозница
Зренянин
ОБРАБАТЫВАЮЩАЯ ПРОМЫШЛЕННОСТЬ
Черная металлургия
Цветная металлургия
Металлургия алюминия
Машиностроение и металлообработка
Судостроение и судоремонт
Химическая
Нефтеперерабатывающая
Деревообрабатывающая и бумажная
Текстильная
Кожевенная и обувная
Пищевая
ДОБЫЧА
каменного угля
бурого угля
нефти
горючих газов
железных руд
марганцевых руд
алюминиевых руд
медных руд
полиметаллических руд
золота
поваренной соли
Нефтепроводы
Газопроводы
Судоходные реки
Тепловые электростанции
Гидроэлектростанции
Рыболовные порты
СЕЛЬСКОЕ ХОЗЯЙСТВО
Зерновые культуры (пшеница, кукуруза) и животноводство
Садоводство, виноградарство
Молочно-мясное животноводство, свиноводство, овес, кукуруза и картофель
Пастбищное животноводство и малоиспользуемые земли
РАЙОНЫ РАСПРОСТРАНЕНИЯ
виноградников
маслинов розы
риса
сахарной свеклы
табака
хлопчатника
Леса
Шкала глубин и высот в метрах
глубже 2000 1000 200 0 100 200 500 1000 2000 выше
Масштаб 1:6 000 000 (в 1 см 60 км)
60 0 60 120 180 240 км

16° к востоку от Гринвича
20°
48°
44°
40°
ВЕНА
БУДАПЕШТ
БЕЛГРАД
ЗАГРЕБ
СОФИЯ
СКОПЬЕ
ТИРАНА
САЛОНИКИ
АДРИАТИЧЕСКОЕ МОРЕ
ИОНИЧЕСКОЕ МОРЕ
ТИРРЕНСКОЕ МОРЕ
СЕЛЬСКОЕ ХОЗЯЙСТВО
Зерновые культуры (пшеница, кукуруза) и животноводство
Садоводство и виноградарство
Субтропические культуры (оливки, цитрусовые) и виноградарство
Пастбищное животноводство и малоиспользуемые земли
РАЙОНЫ РАСПРОСТРАНЕНИЯ
виноградников
сахарной свеклы
табака
хлопчатника
леса
ОБРАБАТЫВАЮЩАЯ ПРОМЫШЛЕННОСТЬ
Черная металлургия
Цветная металлургия
Машиностроение и металлообработка
Судостроение и судоремонт
Химическая
Нефтеперерабатывающая
Деревообрабатывающая и бумажная
Производство строительных материалов
Текстильная
Кожевенная и обувная
Пищевая
ДОБЫЧА
каменного угля
бурого угля
нефти
железных руд
хромитовых руд
алюминиевых руд
медных руд
полиметаллических руд
сурьмяных руд
ртутных руд
поваренной соли
асфальта (битума)
Тепловые электростанции
Гидроэлектростанции
нефтепроводы
Судоходные реки
Рыбопромысловые порты
Шкала глубин и высот в метрах
ниже 2000 1000 200 0 200 500 1000 2000 выше
Масштаб 1:6 000 000 (в 1 см 60 км)
60 0 60 120 180 240 км

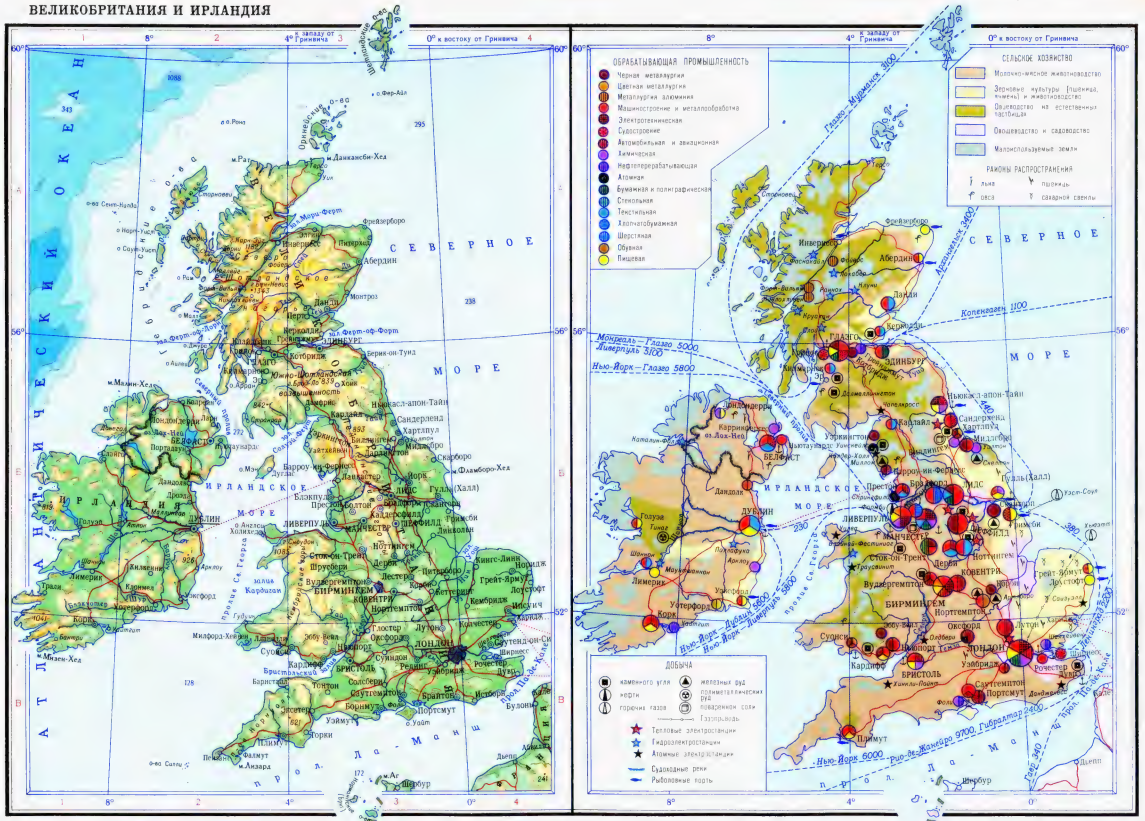
ОБРАБАТЫВАЮЩАЯ ПРОМЫШЛЕННОСТЬ
Черная металлургия
Цветная металлургия
Металлургия алюминия
Машиностроение и металлообработка
Электротехническая
Судостроение
Автомобильная и авиационная
Химическая
Нефтеперерабатывающая
Атомная
Бумажная и полиграфическая
Стекольная
Текстильная
Деревообрабатывающая
Шерстяная
Обувная
Пищевая
СЕЛЬСКОЕ ХОЗЯЙСТВО
Молочно-мясное животноводство
Зерновые культуры (пшеница, ячмень) и животноводство
Овцеводство на естественных пастбищах
Овощеводство и садоводство
Малопродуктивные земли
РАЙОНЫ РАСПРОСТРАНЕНИЯ
льна
пшеницы
овса
сахарной свеклы
ДОБЫЧА
каменного угля
железных руд
нефти
полиметаллических руд
горючих газов
поваренной соли
Газопроводы
Тепловые электростанции
Гидроэлектростанции
Атомные электростанции
Судоходные реки
Рыболовные порты
Шкала глубин и высот в метрах
Масштаб 1:6 000 000 (в 1 см 60 км)
СЕВЕРНОЕ МОРЕ
ИРЛАНДСКОЕ МОРЕ
АТЛАНТИЧЕСКИЙ ОКЕАН
ЛОНДОН
БИРМИНГЕМ
ЛИВЕРПУЛЬ
МАНЧЕСТЕР
ЭДИНБУРГ
ГЛАЗГО
БЕЛФАСТ
ДУБЛИН
БРИСТОЛЬ
КАРДИФФ
ПЛИМУТ
Мюнхен-Глазго 5000
Ньюфаундленд 3100
Ньюфаундленд 3400
Ньюфаундленд 3900
Копенгаген 1100
Ньюфаундленд 3100
Ньюфаундленд 3900
Ньюфаундленд 3900
Ньюфаундленд 3900

Цифрами на карте обозначены
1 Люксембург
2 Лихтенштейн
3 Монако
4 Андорра
Шкала глубин и высот в метрах
глубже 2000 1000 200 0 100 200 500 1000 2000 3000 выше
Масштаб 1:6 000 000 (в 1 см 60 км)
60 0 60 120 180 240 км
СЕВЕРНОЕ МОРЕ
СРЕДИЗЕМНОЕ МОРЕ
ЛИГУРИЙСКОЕ МОРЕ
ТИРРЕНСКОЕ МОРЕ
ЛОНДОН
ПАРИЖ
АМСТЕРДАМ
БРЮССЕЛЬ
ЛЮКСЕМБУРГ
БЕРЛИН
ВАРШАВА
ПРАГА
ВЕНА
БЕРН
РИМ
МАДРИД
ЛИССАБОН
БАРСЕЛОНА
МАРСЕЛЬ
ЛИОН
ТУРИН
МИЛАН
ГЕНУЯ
ФРАНКФУРТ
ГАМБУРГ
ГАННОВЕР
ДРЕЗДЕН
МЮНХЕН
КОПЕНГАГЕН
ОСЛО
СТОКГОЛЬМ
ХЕЛЬСИНКИ
ТАЛЛИН
РИГА
ВИЛЬНЮС
МИНСК
КИЕВ
ЛЕНИНГРАД
МОСКВА
ВЕНЕЦИЯ
ГЕНУЯ
ЛИВЕРПУЛЬ
МАНЧЕСТЕР
БИРМИНГЕМ
ГЛАЗГО
ЭДИНБУРГ
ДУБЛИН
ЛИССАБОН
ГАВАНА
ВАШИНГТОН
НЬЮЙОРК
ТОКИО
ПЕКИН
ДЕЛИ
КАЙРО
ТРИПОЛИ
ТУНИС
АЛЖИР
РАБАТ
ДАКАР
ЛИМА
БУЭНОС-АЙРЕС
РИО-ДЕ-ЖАНЕЙРО
МЕЛЬБУРН
СИДНЕЙ
ВЕЛЛИНГТОН
ОТТАВА
МЕХИКО
КАРАКАС
ЛА-ПАС
ТЕГЕРАН
КАБУЛ
ТАШКЕНТ
АЛМА-АТА
ИРКУТСК
ХАБАРОВСК
ВЛАДИВОСТОК
ОМСК
ТОБОЛЬСК
ЯКУТСК
МАГАДАН
ПЕТРОПАВЛОВСК-КАМЧАТСКИЙ
ТАШКЕНТ
ДУШАНБЕ
ТБИЛИСИ
ЕРЕВАН
БАКУ
АШХАБАД
ТАЛЛИН
ВИЛЬНЮС
ЛЕНИНГРАД
МОСКВА
ВОЛГОГРАД
ВОРОНЕЖ
РОСТОВ
ПЕРМЬ
ЕКАТЕРИНБУРГ
ЧЕЛЯБИНСК
ОМСК
НОВОСИБИРСК
ИРКУТСК
ЯКУТСК
ХАБАРОВСК
ВЛАДИВОСТОК
ПЕТРОПАВЛОВСК-КАМЧАТСКИЙ
МАГАДАН
ТОКИО
ПЕКИН
ДЕЛИ
КАЙРО
ТРИПОЛИ
ТУНИС
АЛЖИР
РАБАТ
ДАКАР
ЛИМА
БУЭНОС-АЙРЕС
РИО-ДЕ-ЖАНЕЙРО
МЕЛЬБУРН
СИДНЕЙ
ВЕЛЛИНГТОН
ОТТАВА
МЕХИКО
КАРАКАС
ЛА-ПАС
ТЕГЕРАН
КАБУЛ
ТАШКЕНТ
АЛМА-АТА
ИРКУТСК
ХАБАРОВСК
ВЛАДИВОСТОК
ПЕТРОПАВЛОВСК-КАМЧАТСКИЙ
МАГАДАН
ТОКИО
ПЕКИН
ДЕЛИ
КАЙРО
ТРИПОЛИ
ТУНИС
АЛЖИР
РАБАТ
ДАКАР
ЛИМА
БУЭНОС-АЙРЕС
РИО-ДЕ-ЖАНЕЙРО
МЕЛЬБУРН
СИДНЕЙ
ВЕЛЛИНГТОН
ОТТАВА
МЕХИКО
КАРАКАС
ЛА-ПАС
ТЕГЕРАН
КАБУЛ
ТАШКЕНТ
АЛМА-АТА
ИРКУТСК
ХАБАРОВСК
ВЛАДИВОСТОК
ПЕТРОПАВЛОВСК-КАМЧАТСКИЙ
МАГАДАН

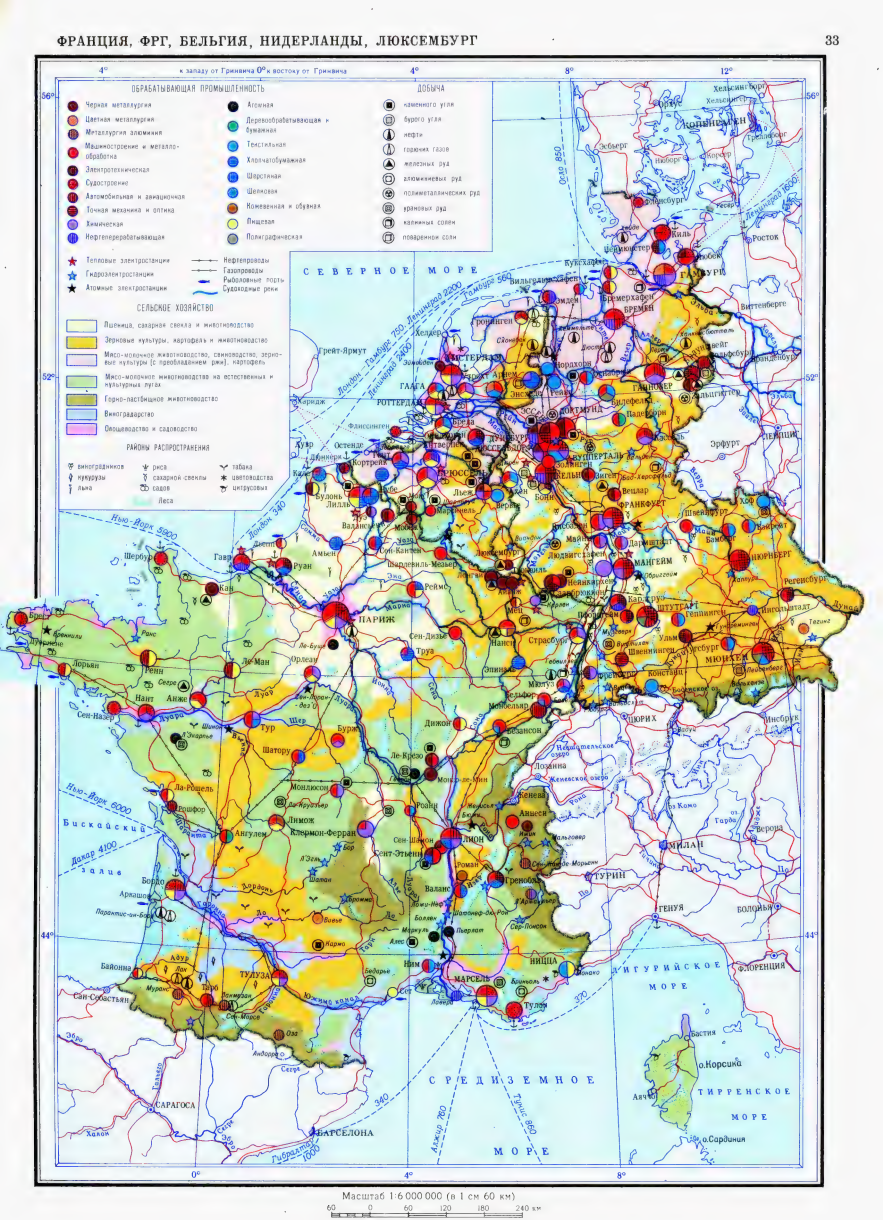
к западу от Гринвича 0° к востоку от Гринвича
ОБРАБАТЫВАЮЩАЯ ПРОМЫШЛЕННОСТЬ
Черная металлургия
Цветная металлургия
Металлургия алюминия
Машиностроение и металлообработка
Электротехническая
Судостроение
Автомобильная и авиационная
Точная механика и оптика
Химическая
Нефтеперерабатывающая
Атомная
Деревообрабатывающая и бумажная
Текстильная
Хлопчатобумажная
Шерстяная
Шелковая
Кожевенная и обувная
Пищевая
Полиграфическая
ДОБЫЧА
каменного угля
бурого угля
нефти
горючих газов
железных руд
алюминиевых руд
полиметаллических руд
ураниевых руд
каменных солей
поваренной соли
Тепловые электростанции
Гидроэлектростанции
Атомные электростанции
Нефтепроводы
Газопроводы
Рыбоходные порты
Судоходные реки
СЕЛЬСКОЕ ХОЗЯЙСТВО
Пшеница, сахарная свекла и животноводство
Зерновые культуры, картофель и животноводство
Мясо-молочное животноводство, свиноводство, зерновые культуры (с преобладанием ржи), картофель
Мясо-молочное животноводство на естественных и культурных лугах
Горно-пастбищное животноводство
Виноградарство
Овощеводство и садоводство
РАЙОНЫ РАСПРОСТРАНЕНИЯ
виноградников
кукурузы
льна
риса
сахарной свеклы
гаоля
Леса
табака
цветоводства
цитрусовых
СЕВЕРНОЕ МОРЕ
СРЕДИЗЕМНОЕ МОРЕ
ЛИГУРИЙСКОЕ МОРЕ
ТИРРЕНСКОЕ МОРЕ
Бискайский залив
Ньюкастл
Лондон
Кембридж
Ньюкастл
Ливерпуль
Манчестер
Лидс
Шеффилд
Бирмингем
Кардиф
Бристоль
Плимут
Ирландия
Дублин
Белфаст
Гаага
Роттердам
Амстердам
Утрехт
Гронинген
Арнем
Нимеген
Эйндховен
Маастрихт
Брюссель
Гент
Брюгге
Льеж
Намюр
Брюссель
Лувен
Брюгге
Гент
Антверпен
Брюссель
Льеж
Люксембург
Кобленц
Бонн
Кельн
Дюссельдорф
Эссен
Дортмунд
Бремен
Гамбург
Ганновер
Брауншвейг
Магдебург
Лейпциг
Дрезден
Берлин
Ростток
Штеттин
Гданьск
Познань
Вроцлав
Франкфурт-на-Одере
Франкфурт-на-Майне
Мангейм
Штутгарт
Мюнхен
Нюрнберг
Регенсбург
Ульм
Констанц
Цюрих
Базель
Страсбург
Мюлуз
Нанси
Метц
Париж
Сен-Дизье
Труа
Орлеан
Лорьян
Ренн
Ле-Ман
Нант
Сен-Назер
Тур
Бурж
Шатору
Ла-Рошель
Рошфор
Монлюсон
Лимож
Клермон-Ферран
Ангулем
Бордо
Аркашон
Перпетт-и-Бер
Байонна
Сан-Себастьян
Тулуза
Сен-Жан
Сен-Мозес
Ле-Пюй
Сент-Этьен
Лион
Гренобль
Валанс
Шамбери
Шалонер-ан-Ер
Сен-Тропез
Ницца
Монако
Тулон
Марсель
Арль
Пьер-Латт
Сен-Шамон
Сен-Жан-де-Морьенн
Турин
Милан
Верона
Генуя
Болонья
Флоренция
Бастия
о.Корсика
Аяччо
о.Сардиния
Сарагоса
Барселона
Ньюкастл
Ньюкастл
Ньюкастл

4° к востоку от Гринвича
ШВЕЙЦАРИЯ
ИТАЛИЯ
АВСТРИЯ
ВЕНГРИЯ
ЧЕХИЯ
ПОЛЬША
ЮГОСЛАВИЯ
ФРАНЦИЯ
ГЕРМАНИЯ
ТУНИС
АЛЖИР
ЛИГУРИЙСКОЕ МОРЕ
ТИРРЕНСКОЕ МОРЕ
СРЕДИЗЕМНОЕ МОРЕ
ИОНИЧЕСКОЕ МОРЕ
Венецианский залив
Мальтийский прол.
Сардиния (It)
Сицилия
Корсика
Мальта
Цифрами на карте обозначены:
1 Люксембург
2 Лихтенштейн
3 Монако
4 Сан-Марино
Шкала глубин и высот в метрах
глубже 4000 2000 1000 200 0 200 500 1000 2000 3000 выше
Масштаб 1:6 000 000 (в 1 см 60 км)
60 0 60 120 180 240 км

4° к востоку от Гринвича
8°
12°
16°
20°
48°
44°
40°
36°
Реймс
Люксембург
Саарбрюкен
МАНГЕЙМ
НЮРНБЕРГ
Пльзень
Остравa
БРНО
Нанси
Страсбург
ШТУТГАРТ
Регенсбург
Аугсбург
МЮНХЕН
ВЕНА
Братислава
Милуза
Базель
Цюрих
Берн
Невшатель
Лозанна
Женева
Женевское озеро
Дижон
Лион
Гренобль
Инсбрук
Зальцбург
Линц
Грац
Гмунден
Винер-Нейштадт
Клагенфурт
Леобен
Краков
БУДАПЕШТ
оз. Балатон
Печ
Квартфурт
Больцано
Удине
Триест
Рijека
Любляна
ЗАГРЕБ
Венеция
Верона
Виченца
Падуя
Тревизо
Монфальконе
Бергамо
Брешиа
Милан
Пьяченца
Кремона
Мантуя
Феррара
Равенна
Пармa
Модена
Болонья
Генуя
Савона
Специя
Прато
ФЛОРЕНЦИЯ
Сараево
Сплит
Анконa
Ливорно
Пьомбино
Остия
Чивитавеккья
РИМ
Фрозиноне
Фоджа
Сан-Джованни-Ротондо
НЕАПОЛЬ
Салерно
Бари
Бриндизи
Лечче
Таранто
залив
Таранто
Мурже
Кротон
Мессина
Реджио-Калабрия
ПАЛЕРМО
Гальяно-Кастельферрато
Катания
Агуста
Джела
Рагуза
Сиракузы
о.Сицилия
о.Сардиния
Сассари
Кальяри
Сан-Гавино-Монтеферро
Тортолиа
Нуорро
Ористано
о.Корсика
Аччиа
Бастия
Порто-Торрес
Ольбия
Тирренское море
Адриатическое море
Ионическое море
Лигурийское море
Средиземное море
Гибралтар 1800
Тунис 560
Александрия 1500, Порт-Саид 1700
Средиземное 2000, Одесса 2700
ОБРАБАТЫВАЮЩАЯ ПРОМЫШЛЕННОСТЬ
Чёрная металлургия
Цветная металлургия
Машиностроение и металлообработка
Электротехническая
Судостроение
Автомобильная и авиационная
Часовая
Химическая
Нефтеперерабатывающая
Деревообрабатывающая
Бумажная
Производство строительных материалов, стекольная и керамическая
Текстильная
Хлопчатобумажная
Шерстяная
Кожевенная и обувная
Пищевая
ДОБЫЧА
каменного угля
бурого угля
нефти
горючих газов
железных руд
алюминиевых руд
медных руд
полиметаллических руд
ртутных руд
графита
серы
пиритов
поваренной соли
магнезита
мрамора
СЕЛЬСКОЕ ХОЗЯЙСТВО
Зерновые культуры (пшеница, кукуруза, рис) и мясо-молочное животноводство
Зерновые культуры (пшеница, кукуруза), виноградарство и пастбищное животноводство
Молочно-мясное животноводство и зерновые культуры (пшеница, рожь, ячмень)
Садоводство, виноградарство и овощеводство
Горно-пастбищное (преимущественно мясо-молочное) животноводство
Горно-пастбищное (преимущественно мясо-шерстное) животноводство
Неиспользуемые земли
РАЙОНЫ РАСПРОСТРАНЕНИЯ
винограднИков
оливок
сахарной свеклы
табака
хмеля
цитрусовых
южной конопли
шелководства
пробкового дуба
Леса
Тепловые электростанции
Гидроэлектростанции
Атомные электростанции
Нефтепроводы
Газопроводы
Судоходные реки
Рыболовные порты
Масштаб 1:6 000 000 (в 1 см 60 км)
60 0 60 120 180 240 км

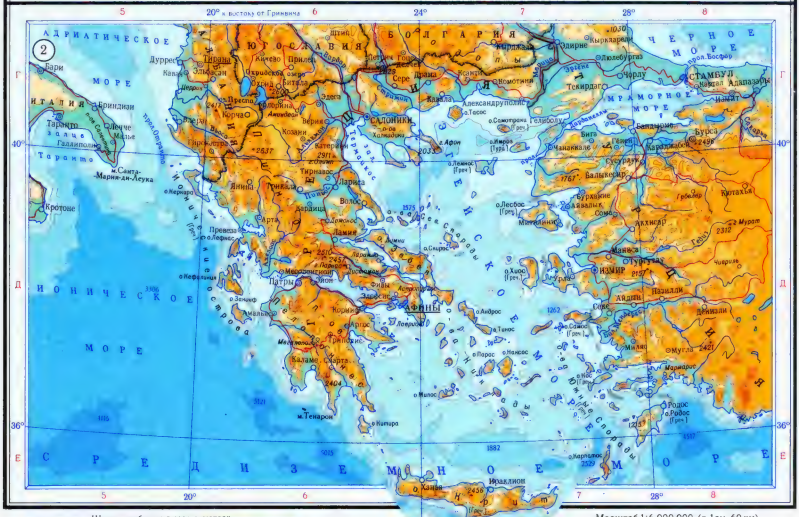

Шкала глубин и высот в метрах

глубже 4000 2000 1000 200 0 200 500 1000 2000 3000 выше

Масштаб 1:6 000 000 (в 1см 60 км)

60 0 60 120 180 240 км

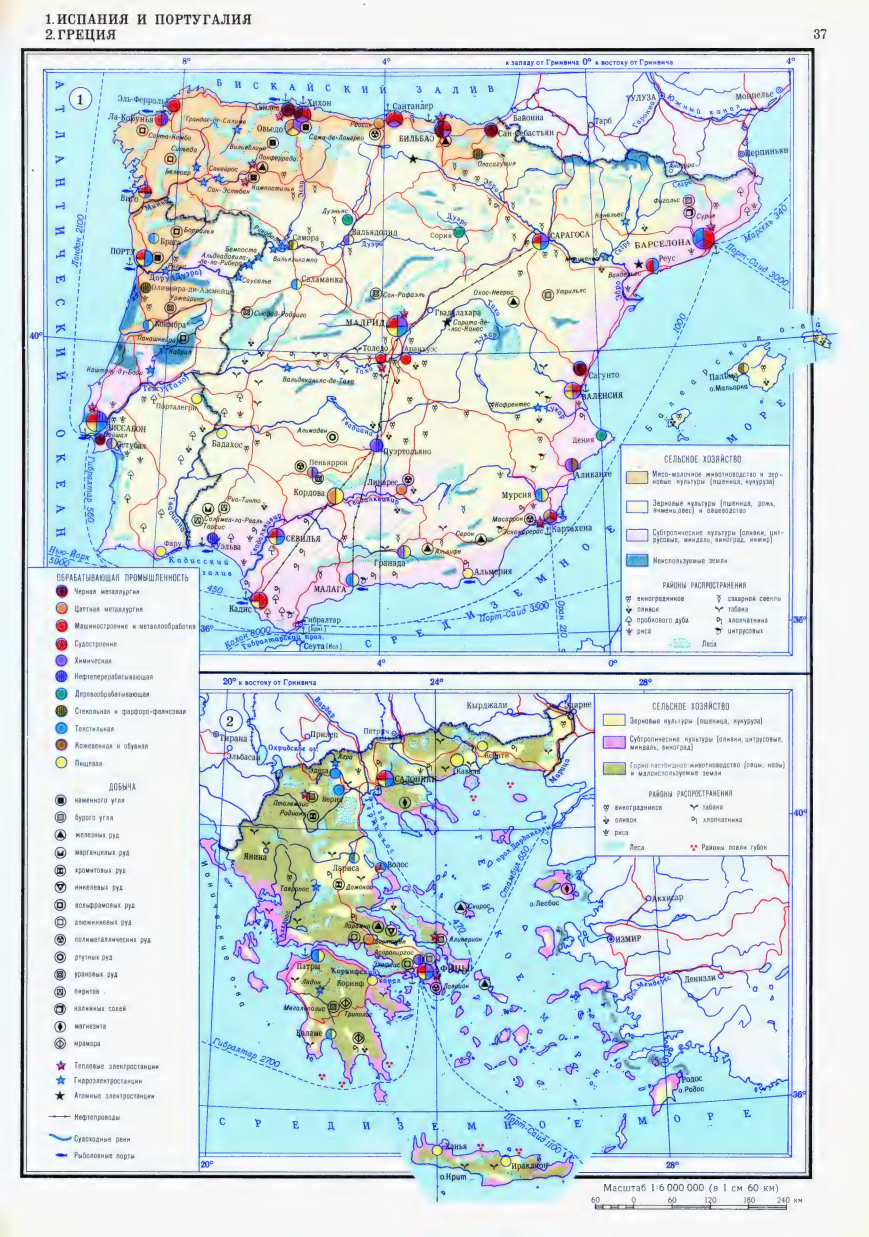
1
к западу от Гринвича 0° к востоку от Гринвича
БИСКАЙСКИЙ ЗАЛИВ
АТЛАНТИЧЕСКИЙ ОКЕАН
Эль-Ферроль
Ла-Коруньа
Гихон
Сантандер
Бильбао
Байонна
Сан-Себастьян
Тарб
Тулуза
Монпелье
Перпиньян
Овиедо
Леон
Сарагоса
Барселона
Реус
Порто
Лиссабон
Мадрид
Толедо
Саламанка
Вальладолид
Сория
Сагунто
Валенсия
Палма
о. Мальорка
Мурсия
Картахена
Аликанте
Севилья
Кордова
Гранада
Малага
Кадис
Гибралтар
Тангер
Сеута (исп.)
Порт-Саид 3600
Порт-Саид 3000
Гибралтар 2000
Гибралтар 2500
Гибралтар 2700
Нью-Йорк 5600
Бостон 5000
Монреаль 3400
Марсель 2000
Марсель 3400
Порт-Саид 3500
Порт-Саид 1000
Порт-Саид 650
Порт-Саид 950
Порт-Саид 1500
Порт-Саид 2000
Порт-Саид 2500
Порт-Саид 3000
Порт-Саид 3500
Порт-Саид 4000
Порт-Саид 4500
Порт-Саид 5000
Порт-Саид 5500
Порт-Саид 6000
Порт-Саид 6500
Порт-Саид 7000
Порт-Саид 7500
Порт-Саид 8000
Порт-Саид 8500
Порт-Саид 9000
Порт-Саид 9500
Порт-Саид 10000
Порт-Саид 10500
Порт-Саид 11000
Порт-Саид

ГРЕНЛАНДСКОЕ МОРЕ
ИСЛАНДИЯ
Рейкьявик
АТЛАНТИЧЕСКИЙ ОКЕАН
БАРЕНЦЕВО МОРЕ
МУРМАНСК
Тромсё
Хаммерфест
Киркенес
Вардё
Мурманск
Кировск
Апатиты
Кандалакша
Мончегорск
Печенга
Норвегия
Швеция
Финляндия
Дания
Исландия
Осло
Стокгольм
Хельсинки
Копенгаген
Рига
Вильнюс
Минск
Таллин
Ленинград
Калининград
Гданьск
Гамбург
Берлин
Росток
Любек
Бремерхафен
Бремен
Гронинген
Амстердам
Роттердам
Гаага
Брюгге
Гент
Брюссель
Лондон
Эдинбург
Абердин
Ньюкасл
Лондондерри
Дублин
Корк
Лондон
Ирландия
Великобритания
Ирландское море
Северное море
Ла-Манш
Пас-де-Калэ
Ла-Манш
Бискайский залив
Ирландский залив
Атлантический океан
Норвежское море
Балтийское море
Ботнический залив
Финский залив
Рижский залив
Куршский залив
Вислинский залив
Гданьский залив
Датские острова
Фарерские острова
Шотландия
Уэльс
Ирландия
Бретань
Нормандия
Бретань
Пиренеи
Кантабрия
Галисия
Португалия
Лиссабон
Порто
Мадрид
Барселона
Марселье
Ницца
Генуя
Милан
Венеция
Триест
Рим
Неаполь
Сардиния
Корсика
Сицилия
Мальта
Тунис
Алжир
Марокко
Рабат
Касабланка
Фес
Тангер
Гибралтар
Сеута
Мелилья
Канарские острова
Мадейра
Азорские острова
Исландия
Рейкьявик
Акюрейри
Вестманнаэйяр
Хвитарватн
Вулкан Гекла
Вулкан Бардарбунга
Вулкан Катла
Вулкан Хекла
Вулкан Лаки
Вулкан Эйяфьятлайокудль

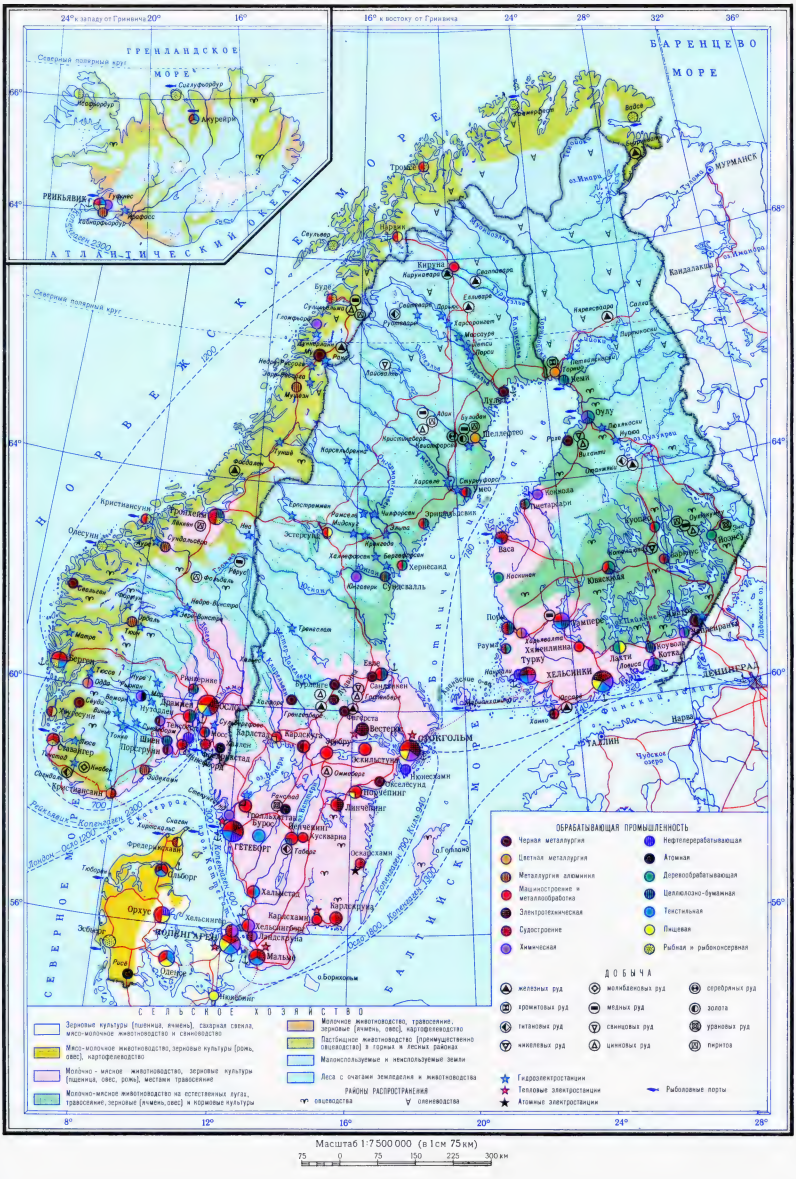
24° к западу от Гринвича 20° 16°
16° к востоку от Гринвича 24° 28° 32° 36°
ГРЕНЛАНДСКОЕ МОРЕ
Северный полярный круг
Сигльфордур
Акурейри
Исафордур
РЕЙКЬЯВИК
Гуннис
Хабнарфордур
Борисс
АТЛАНТИЧЕСКИЙ ОКЕАН
БАРЕНЦЕВО МОРЕ
Вардё
Вардёхус
Киркенес
Вадсё
Хаммерфест
Тромсё
Нарвик
Мурманск
Кандалакша
Кируна
Кируна
Свартисен
Свольвер
Сальтен
Бодё
Гелливаре
Лулеа
Мосьоэн
Мо
Мурманск
Мурманск
Мурманск

ЛОНДОН

Масштаб 1:500 000

Цифрами на плане обозначены:
1 Британский музей
2 Вестминстерский дворец
3 Вокзалы
4 Вестминстерское аббатство
5 Тауэр

БЕРЛИН

БЕРЛИН, столица ГДР

Цифрами на плане обозначены:
1 Здание бывшего рейхстага
2 Ратуша
3 Бранденбургские ворота
4 Памятник героям штурма Берлина

Западные районы имеют особый статус

ПАРИЖ

Цифрами на плане обозначены:
1 Эйфелева башня
2 Елисейские дворцы
3 Лувр
4 Собор Нотр-Дам
5 Дом Инвалидов
6 Завод Рено

РИМ

БУДАПЕШТ

Цифрами на плане обозначены:
1 Венгерский национальный музей
2 Памятник Освободителям

ВЕНА

Цифрами на плане обозначены:
1 Академия изобразительных искусств
2 Памятник воинам Советской Армии

Сечение рельефа суши через 50 метров

Масштаб 1:250 000 (в 1 см 2,5 км)

2,5 0 2,5 5 7,5 10км

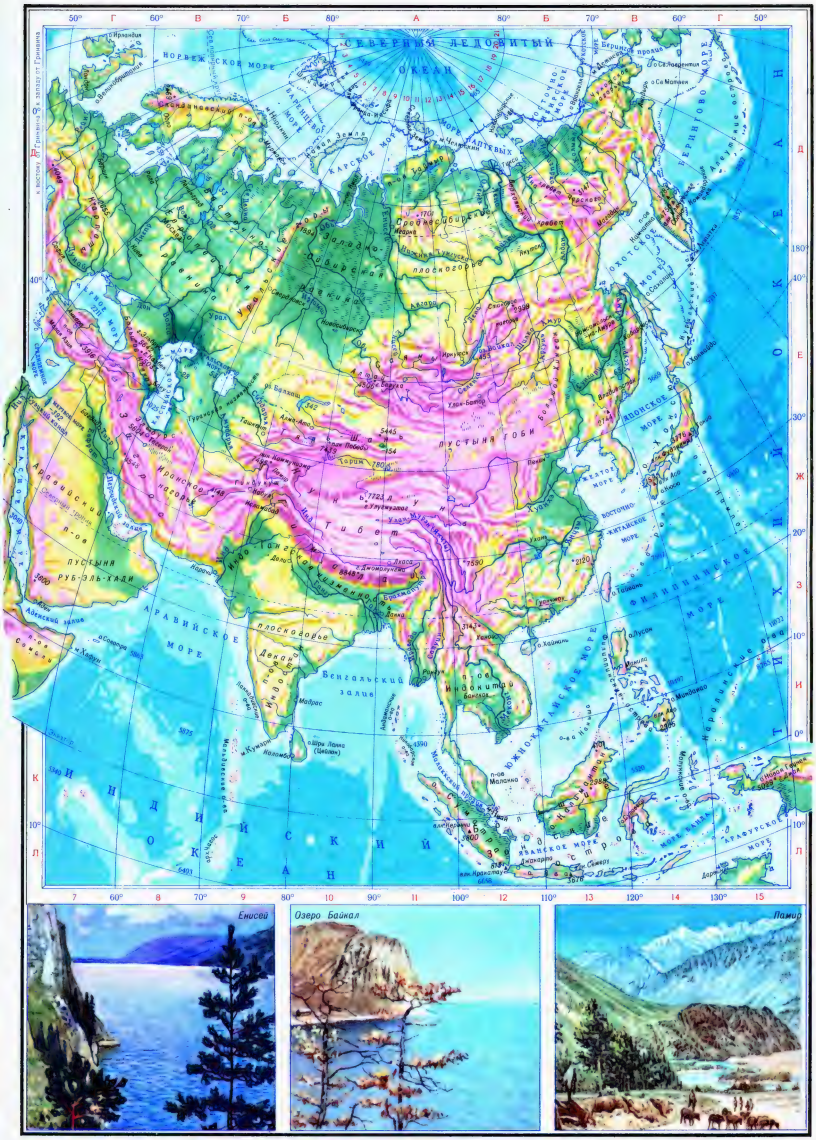
СЕВЕРНЫЙ ЛЕДОВИТЫЙ ОКЕАН
ТИХИЙ ОКЕАН
ИНДИЙСКИЙ ОКЕАН
Енисей
Озеро Байкал
Памир
Шкала глубин и высот в метрах
глубже 6000 4000 2000 1000 200 0 200 500 1000 выше
Масштаб 1:50 000 000 (в 1 см 500 км)
500 0 500 1000 1500 2000 км

НАИМЕНОВАНИЯ МЕСТОРОЖДЕНИЙ
Районы залегания каменного угля
Районы залегания бурого угля
КАМЕННЫЙ УГОЛЬ
1 Норильск В-13
2 Джебариик-Хая В-16
3 Анкатлар В-17
4 Ойсухлан В-18
5 Беринговский В-20
6 Эмбистау Г-10
7 Жыгыт Г-12
8 Средний Тургай Г-16
9 Жуутгорское Г-18
10 Эрегли Д-6
11 Ирагандра Д-10
12 Джигатаки Д-10
13 Кушмурун Д-11
14 Хамм Д-12
15 Шотт-Шрим Д-13
16 Шарын-Гол Д-13
17 Дегтярск Д-14
18 Фусинь Д-15
19 Фушунь Д-15
20 Хэнан Д-16
21 Падтаканск Д-16
22 Хулигорск Д-17
23 Юнкан Д-18
24 Шимидзу Е-8
25 Зерина Е-9
26 Мацо Е-10
27 Жыгыты Г-9
28 Тунгуаньи Е-13
29 Фанфан Е-14
30 Кайхуань Е-14
31 Аулиекиа Е-14
32 Пятнадцатый басс. Е-15
33 Гжирту Е-16
34 Дзебан Е-17
35 Нагтуй Ж-10
36 Ирангуруа Ж-11
37 Ранигандж Ж-11
38 Калемо Ж-11
39 Чунцин Ж-13
40 Донгтай Ж-13
41 Пинсян Ж-14
42 Цзюцзян Ж-15
43 Сингарени Э-11
44 Дананг Э-13
45 Парапаттаи Ж-14
46 Онбилоги Ж-13
47 Букитасем Ж-13
БУРЫЙ УГОЛЬ
1 Черемховские копи Г-14
2 Наловка Д-13
3 Чибабасан Д-14
НЕФТЬ
1 Шина В-9
2 Усть-Балык В-10
3 Метиок В-10
4 Самотлор В-10
5 Верхнетарское Г-10
6 Мармаджа Г-13
7 Ока Г-17
8 Ишау Д-7
9 Мангат Д-8
10 Жетыбай, Карны Д-8
11 Ярдымлы Д-11
12 Дурсунчалы Д-11
13 Юмшаны Д-12
14 Зох Е-7
15 Кадджчи Е-7
16 Бугуш Е-7
17 Кирчи Е-7
18 Ср.-Ричаала Е-7
19 Ахи-Джадж Е-7
20 Челенкен Е-8
21 Нефт-Дах Е-8
22 Гачсаран Е-8
23 Сарк-Пуль Е-8
24 Нефтебаба Г-10
25 Бакмассар Е-10
26 Жиньли Е-12
27 Чанчуу Е-13
28 Янчан Е-14
29 Бурган Ж-7
30 Сафрания Ж-7
31 Абкаик Ж-7
32 Гавар Ж-8
33 Дукан Ж-8
34 Мурбан Ж-8
35 Абу-Дабы Ж-8
36 Сапад Ж-10
37 Дагбан Ж-12
38 Чау Ж-12
39 Мюсли Ж-15
40 Рангун Ж-12
41 Минбу Ж-13
42 Серия Ж-14
43 Палембанг К-13
44 Чиу К-16
45 Танджунг К-14
46 Баликпапан К-14
47 Кламино К-16
ГОРЮЧИЕ ГАЗЫ
1 Берелюм В-3
2 Уренгойское В-10
3 Усть-Вилюйское В-15
4 Усть-Сильгинское Г-11
5 Газли Д-9
6 Шебердан Е-9
7 Балхашское Е-10
8 Сум Ж-9
9 Анклешвар Ж-10
10 Навагаятти Ж-12
ЖЕЛЕЗНЫЕ РУДЫ
1 Акалевск Г-9
2 Магнитогорск Г-9
3 Соколовско-Сарбайское Г-9
4 Темиртау Г-11
5 Тейское Г-11
6 Нижнеилимское Г-12
7 Мурманское Г-12
8 Рудногорское Г-13
9 Березовское Г-14
10 Авакит Г-15
11 Ирмынское Г-15
12 Дашкесан Г-7
13 Карамая Д-10
14 Бакчар-Оба Д-13
15 Лунгуань Д-14
16 Анкашань Д-15
17 Кимкан Д-16
18 Дифуцзи Е-7
19 Шенсибао Е-8
20 Чогарт Е-8
21 Хуанлигу Е-9
22 Комекси Е-12
23 Бадамчахар Ж-11
24 Лерин Ж-13
25 Дак Ж-14
26 Мармагэр Ж-10
27 Бинуур Ж-12
28 Бекдаиз Ж-11
29 Пном-Дек Ж-13
30 Шинэ Ж-13
31 Ердин Ж-15
32 Бесн Ж-13
33 Сурмар Ж-15
34 Мати Ж-15
35 Лорена Ж-15
МАРГАНЦЕВЫЕ РУДЫ
1 Чиатура Д-7
2 Джезды Д-9
3 Фетхие Е-5
4 Ребалет-Керки Е-8
5 Чинкиарди Ж-10
6 Балагтай Ж-11
7 Бечингдо Ж-11
8 Гуилин Ж-13
ХРОМИТОВЫЕ РУДЫ
1 Хромтау Г-8
2 Фетхие Е-5
3 Гуленан Е-6
4 Фоурмиа Е-8
5 Хикурбат Е-9
6 Алхайдар Ж-8
7 Ихнуф Ж-8
8 Дакгари Ж-11
9 Мэйсу Ж-12
10 Масилхон З-15
ТИТАНОВЫЕ РУДЫ
1 Ялхоли Ж-10
2 Гиррикиаиа Ж-11
НИКЕЛЕВЫЕ РУДЫ
1 Норильск В-11
2 о.Хальмаэрэ Ж-15
3 Ноулка Ж-15
ВОЛЬФРАМОВЫЕ РУДЫ
1 Бурэн-Црт Д-14
2 Уэдзет Е-5
3 Фоксан Е-15
4 Мочиоп Е-15
5 Дасн Ж-14
6 Мочи З-12
7 Мэсарвакэр З-12
8 Пилоа З-12
9 Ялхонта З-12
МОЛИБДЕНОВЫЕ РУДЫ
1 Чанчу Е-15
АЛЮМИНИЕВЫЕ РУДЫ
1 Североуральск В-8
2 Арзамас Г-9
3 Горнистарск Г-11
4 Бейшешку Е-6
5 Катик Ж-11
6 Ловарарэ Ж-11
7 Фенишенское Ж-14
8 Ролхалар З-10
9 о.Бинтан Ж-13
МЕДНЫЕ РУДЫ
1 Норильск В-11
2 Большунгу Г-10
3 Джизиаэган Д-9
4 Алмалыр Д-9
5 Коунрадский Д-10
6 Осарадзаш Д-17
7 Мавруаин Е-6
8 Мадеи Е-7
9 Фоурмид Е-8
10 Зиарет Е-8
11 Сарешшк Е-8
12 Ванькмэр Е-13
13 Тунгуньцзы Е-14
14 Бесси Е-15
15 Ентэн Е-16
16 Конгоз Ж-13
17 Тонкоз З-15
ПОЛИМЕТАЛЛИЧЕСКИЕ РУДЫ
1 Мерчинский Завод Г-14
2 Золотушинское Г-11
3 Ачисуй Д-9
4 Текели Д-10
5 Зыряновск Д-11
6 Кокшан Д-15
7 Дальнегорск Д-16
8 Ягбан Е-6
9 Ножаке Е-7
10 Уэйенчи Е-8
11 Зиарет Е-8
12 Мелхойбар Е-8
13 Гуудам Е-8
14 Мирзоа Е-9
15 Камчика Е-16
16 Удачное Ж-10
17 Бодуин Ж-12
18 Рунькин Ж-13
19 Шуньфанчжуан Ж-14
ОЛОВЯННЫЕ РУДЫ
1 Эсэ-Хаин В-10
2 Валькумей В-20
3 Шергольдин Гоша Г-14
4 Хингинский Д-16
5 Сноуз Ж-14
6 Кин-Ган Ж-13
7 Мочи З-12
8 Ахмеджан З-12
9 Мергуг З-12
10 Ольгуэй Ж-12
11 Инсо Ж-12
12 Нуйан-Лунгуэр Ж-13
13 о.Фанчэ Ж-13
14 Обелгуэй Ж-13
СУРЬМЯННЫЕ РУДЫ
1 Сильдр Ж-14
РТУТНЫЕ РУДЫ
1 Халиков Е-5
2 Ясыр Е-8
3 Хандарчик Д-10
4 Ягоуруз Д-17
5 Тряжель Ж-13
ЗОЛОТО
1 Северо-Енисейский В-12
2 Майский Г-10
3 Бодайбо Г-14
4 Вершино-Дарасунский Г-14
5 Ключевский Г-14
6 Могот Г-15
7 Комомай Д-17
8 Муго Е-6
9 Чкэньин Е-15
10 Ялар З-10
11 Балиа З-15
12 Масбате З-15
ПЛАТИНА
1 Норильск В-11
УРАНОВЫЕ РУДЫ
1 Синьцзян Ж-11
АСБЕСТ
1 Джетыгара Г-9
2 Ак-Довурак Г-12
3 Молодежное Г-14
ГРАФИТ
1 Могзинский В-12
2 Сосновка Д-16
3 Ихолин Е-15
4 Бетуй Ж-10
5 Ратаевка Ж-11
СЛЮДА
1 Слюдянка Г-13
2 Ходарин Ж-11
3 Непруер З-10
ФОСФОРИТЫ
1 Каратау Д-10
СЕРА
1 Кенибодрум Е-5
2 Мацуо Е-17
3 Сугитани Ж-9
ПОВАРЕННАЯ СОЛЬ
1 Усолье-Сибирское Г-13
2 Аидагол Е-9
3 Чжиса Е-12
4 Фэнуэ Ж-8
5 Бавзиагар Ж-10
6 Борзиэ З-10
ГЛАУБЕРОВА СОЛЬ
1 Кара-Богаз-Гол Д-8
ФЛЮОРИТ (ПЛАВИКОВЫЙ ШПАТ)
1 Бэрэ Д-14
МАГНЕЗИТ
1 Секим З-10
АЛМАЗЫ
1 Даалдынское В-14
2 Мирнинское В-14
3 Мирный В-14
4 Ивна Ж-10
Масштаб 1:50 000 000 (в 1см 500 км)
500 0 500 1000 1500 2000 км

ТЕМПЕРАТУРЫ ЯНВАРЯ

Среднемесячная температура в градусах С

ниже −48°	от −48° до −32°	от −32° до −16°	от −16° до 0°	от 0° до 16°	от 16° и выше
−40°	−24°	−8°	8°	24°

Температуры воздуха даны на уровне земной поверхности

ГОДОВОЕ КОЛИЧЕСТВО ОСАДКОВ

Среднегодовое количество осадков в миллиметрах

менее 100	от 100 до 250	от 250 до 500	от 500 до 1000	от 1000 до 2000	от 2000 до 3000	более 3000

ТЕМПЕРАТУРЫ ИЮЛЯ

Среднемесячная температура в градусах С

ниже 8°	от 8° до 16°	от 16° до 24°	от 24° до 32°	выше 32°

Температуры воздуха даны на уровне земной поверхности

ГОДОВОЙ ХОД ТЕМПЕРАТУРЫ И ОСАДКОВ

Верхоянск 137 м

Шелиногорск 353 м

Систан 610 м

Поятиканал 3 м

Чирапунджи 1313 м

Температуры воздуха в градусах С

Количество осадков по месяцам в миллиметрах

610 м – высота над уровнем моря

311 – годовое количество осадков в миллиметрах

Масштаб 1:100 000 000 (в 1 см 1000 км)

1000 0 1000 2000 3000 4000 км

ЗОНЫ
арктических пустынь
тундры
лесотундры
тайги
смешанных лесов
широколиственных лесов
лесостепей
степей
полупустынь и пустынь

саванн и редколесий
жестколистных вечнозеленых лесов и кустарников
переменно-влажных (в том числе муссонных) лесов
влажных вечнозеленых лесов
Области высокой поясности
Границы географических поясов

СЕВЕРНЫЙ ЛЕДОВИТЫЙ ОКЕАН
ТИХИЙ ОКЕАН
ИНДИЙСКИЙ ОКЕАН
ПУСТЫНЯ ГОБИ
ПУСТЫНЯ РУБ-АЛЬ-ХАЛИ
АРАВИЙСКОЕ МОРЕ
ЯПОНСКОЕ МОРЕ
ЖЕЛТОЕ МОРЕ
ВОСТОЧНО-КИТАЙСКОЕ МОРЕ
ЮЖНО-КИТАЙСКОЕ МОРЕ
ФИЛИППИНСКОЕ МОРЕ
Бенгальский залив
Тунгуска
Лена
Яна
Индигирка
Колыма
Амур
Янцзы
Хуанхэ
Меконг
Ганг
Инд
Тигр
Евфрат
Сырдарья
Амударья
Обь
Енисей
Иртыш
Волга
Дон
Днепр
Дунай
Рейн
Сена
Тоболо
Ока
Ангара
Вилюй
Алдан
Зея
Сунгари
Тарим
Иравади
Брахмапутра
Шри Ланка (о.Цейлон)
о.Тайвань
о.Хайнань
о.Суматра
о.Сулавеси
о.Сахалин
о.Хокайдо
о.Сокотра
Джакарта
Сингапур
Экватор
Тропик Рака
Тропик Козерога
Экваториальный пояс
Субэкваториальный пояс
Тропический пояс
Субтропический пояс
Умеренный пояс
Арктический пояс
Субарктический пояс
Субтропический пояс
Тропический пояс
Экваториальный пояс
Субэкваториальный пояс
Умеренный пояс
Субарктический пояс
Арктический пояс
Тундра
Тайга
Пески Кызылкум

Масштаб 1:50 000 000 (в 1 см 500 км)
500 0 500 1000 1500 2000 км

Обрабатываемые земли

Обрабатываемые земли (со значительной долей пастбищ в ряде районов)

Естественные пастбища (с очагами обрабатываемых земель)

Леса с лесными промыслами, очагами обрабатываемых земель и частичным использованием под пастбища

Земли малоиспользуемые и неиспользуемые

СЕВЕРНЫЙ ЛЕДОВИТЫЙ ОКЕАН

ТИХИЙ ОКЕАН

ИНДИЙСКИЙ ОКЕАН

БАЛТИЙСКОЕ МОРЕ

БЕЛОЕ МОРЕ

КАСПИЙСКОЕ МОРЕ

АРАЛЬСКОЕ МОРЕ

МОРЕ ЛАПТЕВЫХ

ВОСТОЧНО-СИБИРСКОЕ МОРЕ

ЧУКОТСКОЕ МОРЕ

БЕРИНГОВО МОРЕ

ОХОТСКОЕ МОРЕ

ЯПОНСКОЕ МОРЕ

ЖЕЛТОЕ МОРЕ

ВОСТОЧНО-КИТАЙСКОЕ МОРЕ

ЮЖНО-КИТАЙСКОЕ МОРЕ

ФИЛИППИНСКОЕ МОРЕ

АРАВИЙСКОЕ МОРЕ

Бенгальский залив

Красное море

Персидский залив

Черное море

Средиземное море

Мертвое море

Ладожское оз.

Онежское оз.

Чудское оз.

Ильменское оз.

Ладожское оз.

Ханкайское оз.

Иссык-Куль

Ханкайское оз.

Тонлесап

Тонлесап оз.

Ханкайское оз.

Ханкайское оз.

Ханкайское

СЕВЕРНЫЙ ЛЕДОВИТЫЙ ОКЕАН
НОРВЕЖСКОЕ МОРЕ
БАРЕНЦЕВО МОРЕ
КАРСКОЕ МОРЕ
МОРЕ ЛАПТЕВЫХ
ВОСТОЧНО-СИБИРСКОЕ МОРЕ
МОРЕ ВРАНГЕЛЯ
БЕРИНГОВО МОРЕ
ОХОТСКОЕ МОРЕ
ЯПОНСКОЕ МОРЕ
ВОСТОЧНО-КИТАЙСКОЕ МОРЕ
ЖЕЛТОЕ МОРЕ
ЧЕРНОЕ МОРЕ
КАСПИЙСКОЕ МОРЕ
АРАЛЬСКОЕ МОРЕ
КРАСНОЕ МОРЕ
АРАВИЙСКОЕ МОРЕ
Бенгальский залив
ЮЖНО-КИТАЙСКОЕ МОРЕ
ФИЛИППИНСКОЕ МОРЕ
ТИХИЙ ОКЕАН
ИНДИЙСКИЙ ОКЕАН
МОНГОЛЫ
ТИБЕТ
ИНДОНЕЗИЯ
ПЛОТНОСТЬ НАСЕЛЕНИЯ на 1 кв.км
более 100 человек
от 50 до 100 человек
от 10 до 50 человек
от 1 до 10 человек
менее 1 человека
незаселенные территории
КРУПНЫЕ ГОРОДА
свыше 1 000 000 жителей
от 300 000 до 1 000 000 жителей
от 100 000 до 300 000 жителей
Стамбул
В центре Рангуна
Малайская деревня
Масштаб 1:50 000 000 (в 1 см 500 км)
500 0 500 1000 1500 2000 км

СЕВЕРНЫЙ ЛЕДОВИТЫЙ ОКЕАН
НОРВЕЖСКОЕ МОРЕ
БАРЕНЦЕВО МОРЕ
БЕЛОЕ МОРЕ
КАРСКОЕ МОРЕ
МОРЕ ЛАПТЕВЫХ
ВОСТОЧНО-СИБИРСКОЕ МОРЕ
ЧУКОТСКОЕ МОРЕ
БЕРИНГОВО МОРЕ
ОХОТСКОЕ МОРЕ
ЯПОНСКОЕ МОРЕ
ЖЕЛТОЕ МОРЕ
ВОСТОЧНО-КИТАЙСКОЕ МОРЕ
ЮЖНО-КИТАЙСКОЕ МОРЕ
ФИЛИППИНСКОЕ МОРЕ
ЯВАНСКОЕ МОРЕ
МОРЕ БАНДА
АРАФУРСКОЕ МОРЕ
ТИМОРСКОЕ МОРЕ
ЗАЛИВ ТАЙЛАНД
ЗАЛИВ БЕНГАЛИЯ
АРАВИЙСКОЕ МОРЕ
ЛАККАДИВСКОЕ МОРЕ
ЗАЛИВ ОМАН
ЗАЛИВ ПЕРСИЯ
ЗАЛИВ ТОНКИН
ЗАЛИВ ЛЕНИНА
ЗАЛИВ ПЕТРА ВЕЛИКОГО
ЗАЛИВ ПЕЧОРСКОЕ
ЗАЛИВ ОБСКОЕ
ЗАЛИВ ЕНИСЕЙСКОЕ
ЗАЛИВ ХАТАНГСКОЕ
ЗАЛИВ ЛАПТЕВЫХ
ЗАЛИВ ШЕЛИХОВА
ЗАЛИВ ПЕНЖИНСКОЕ
ЗАЛИВ ОЛЕНЕКСКОЕ
ЗАЛИВ ЯНСКОЕ
ЗАЛИВ ПОЖИЛОЕ
ЗАЛИВ ПОЛЕЗНОЕ
ЗАЛИВ ПЕТРОВСК

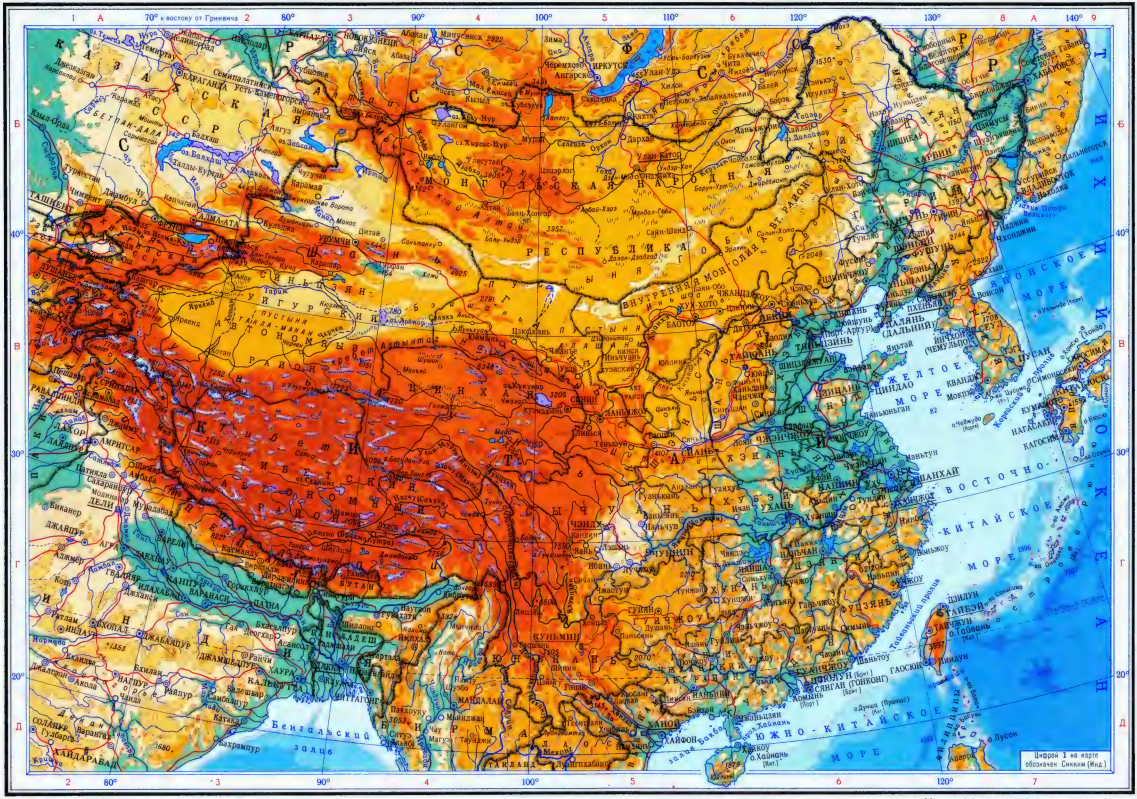
70° к востоку от Гринвича
Шкала глубин и высот в метрах
Масштаб 1:20 000 000 (в 1 см 200 км)
200 0 200 400 600 800 км
Цифрой 1 на карте обозначен Синкиан (Жид.)
КАЗАХСКАЯ ССР
МОНГОЛЬСКАЯ НАРОДНАЯ РЕСПУБЛИКА
ВНУТРЕННЯЯ МОНГОЛИЯ (КИТАЙ)
ТИХИЙ ОКЕАН
ЖЕЛТОЕ МОРЕ
ВОСТОЧНО-КИТАЙСКОЕ МОРЕ
ЮЖНО-КИТАЙСКОЕ МОРЕ
Бенгальский залив
ТАШКЕНТ
ДЕЛИ
ШАНХАЙ
ГАОСИНГ (ТАЙВАНЬ)

70° к востоку от Гринвича
СЕЛЬСКОЕ ХОЗЯЙСТВО
Гаолян, просо, кукуруза, пшеница и соя
Пшеница и другие зерновые культуры
Рис
Рис, пшеница
Рис, кукуруза
Хлопчатник, пшеница
Животноводство и зерновые культуры
Пастбищное животноводство
Малоиспользуемые и неиспользуемые земли
РАЙОНЫ РАСПРОСТРАНЕНИЯ
арахиса
садоводства
сахарной свеклы
сахарного тростника
сои
табака
тунга
хлопчатника
цинха (хинбетский ячмень)
чая
шелководства
Леса
ОБРАБАТЫВАЮЩАЯ ПРОМЫШЛЕННОСТЬ
Черная металлургия
Цветная металлургия
Машиностроение и металлообработка
Химическая
Нефтеперерабатывающая
Деревообрабатывающая
Текстильная
Кожевенно-обувная
Пищевая
Тепловые электростанции
Гидроэлектростанции
Судоходные реки
Рыболовные порты
ДОБЫЧА
каменного угля
бурого угля
горючих сланцев
нефти
железных руд
марганцевых руд
вольфрамовых руд
алюминиевых руд
медных руд
полиметаллических руд
оловянных руд
сурьмяных руд
ртутных руд
золота
поваренной соли
ЯПОНСКОЕ МОРЕ
ВОСТОЧНО-КИТАЙСКОЕ МОРЕ
ЖЕЛТОЕ МОРЕ
ЮЖНО-КИТАЙСКОЕ МОРЕ
ЯПОНИЯ
КОРЕЯ
КИТАЙСКАЯ НАРОДНАЯ РЕСПУБЛИКА
ВЕЛИКОБРИТАНИЯ
ПОРТУГАЛИЯ
ГОНКОНГ
ИРКУТСК
Улан-Удэ
Чита
Благовещенск
ХАБАРОВСК
ВЛАДИВОСТОК
Николаевск
Улан-Батор
Кобдо
Урумчи
Кашгар
Яркенд
Хотан
Кульджа
Аксу
Кучар
Юймынь
Ланьчжоу
Сиань
Пекин
Тяньцзинь
Шэньян
Чанчунь
Харбин
Цицикар
Сыпинкай
Чанчжоу
Шанхай
Нанкинг
Ханкоу
Чунцин
Чэнду
Куньмин
Гуйян
Нанкин
Фучжоу
Гуанчжоу
Гаосюн
Тайбэй
Тайвань
Тайнань
Ханой
Хайфон
Вьентьян
Бангкок
Рангун
Дакка
Катманду
Дели
Лахор
Равалпинди
Исламабад
Кабул
Душанбе
Ташкент
Алма-Ата
Бишкек
Ашхабад
Ташаузский
Ташкент
Бишкек
Ашхабад
Ташаузский
Граница 1900 Сян-Французская 1920
Граница 1900 Сян-Французская 1920
Граница 1900 Сян-Французская 1920

СТРАНЫ ЮГО-ВОСТОЧНОЙ АЗИИ

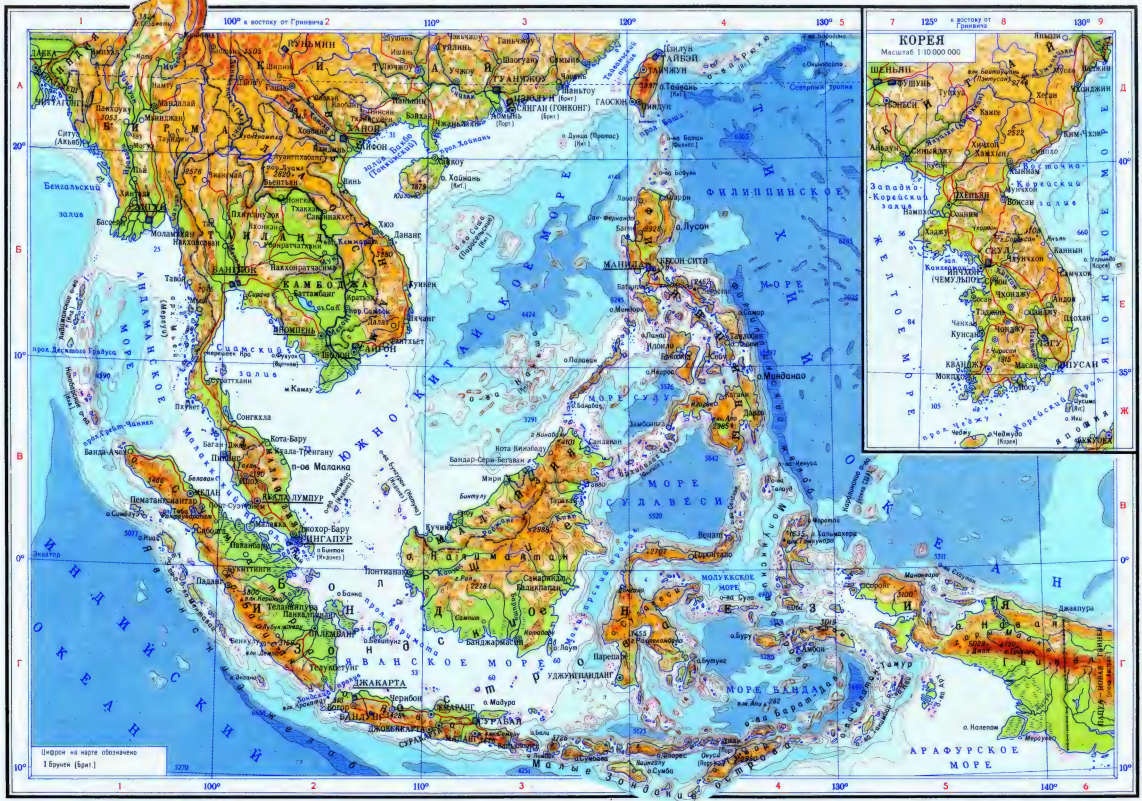
КОРЕЯ
Масштаб 1:10 000 000
Цифры на карте обозначено
1 Бруней (Брит.)
Шкала глубин и высот в метрах
Масштаб 1:20 000 000 (в 1 см 200 км)
ЮЖНО-КИТАЙСКОЕ МОРЕ
ФИЛИППИНСКОЕ МОРЕ
МОРЕ СУЛУ
МОРЕ СУЛАВЕСИ
МОЛУККСКОЕ МОРЕ
МОРЕ БАНДА
АРАФУРСКОЕ МОРЕ
ЯВАНСКОЕ МОРЕ
ИНДИЙСКИЙ ОКЕАН
АНДАМАНСКОЕ МОРЕ
Бенгальский залив
ВЬЕТНАМ
КАМБОДЖА
ЛАОС
ТАЙЛАНД
МЬЯНМА
МАЛАЙЗИЯ
СИНГАПУР
ИНДОНЕЗИЯ
ФИЛИППИНЫ
ДЖАКАРТА
МАНИЛА
ГАНОЙ
ВИНЬЕН
ХАНОЙ
ВИНЬ
ДАНАНГ
ВИЕНТЬЕН
БАНГКОК
ПНОМПЕНЬ
САЙГОН
КУАЛА-ЛУМПУР
ПЕНАНГ
ПАЛЕМБАНГ
БАНДУНГ
СУРАБАЯ
МАКАССАР
ДИЛИ
ПОРТ-МОРЕСБИ
ДАВАО
СЕБУ
ЛУСОН
ПАЛАВАН
ПОНТИАНАК
БАНДАРЛАМПУНГ
ТЕЛУКБЕТУНГ
ПАЛЕМБАНГ
ПАНГКАЛПИНАНГ
БАНДАРАЧЕ
ПАТТАНИ
ПХУКЕТ
ПНОМПЕНЬ
ВИЕНТЬЕН
ХАНОЙ
ВИНЬ
ДАНАНГ
ВИНЬЕН
ГАНОЙ
ПЕКИН
ТАЙБЭЙ
ГАОСЮН
ГОНКОНГ
ГУАНЧЖОУ
ЮЙЛИН
ЛУНЬМИН
ЛАШИО
ЛАНЦАНЦЯНЬ
ЛАНЦАНЦЯНЬ
ЛАШИО
ЛУНЬМИН

СТРАНЫ ЮГО-ВОСТОЧНОЙ АЗИИ

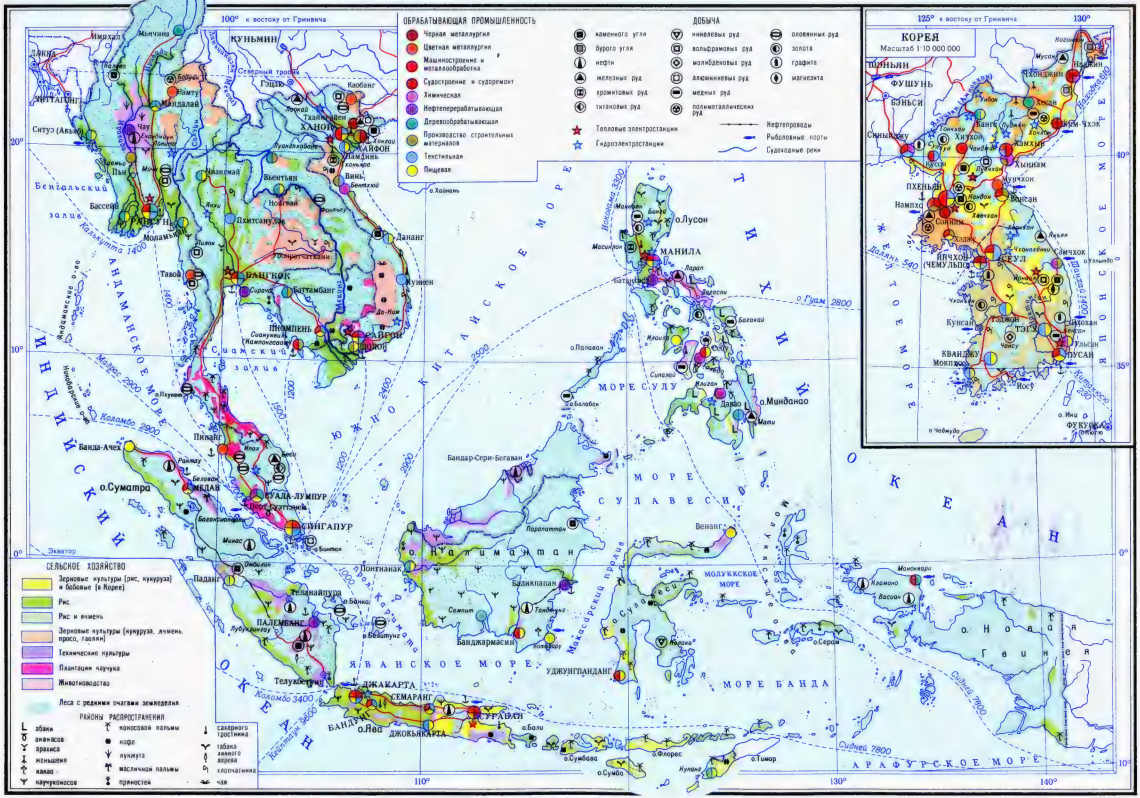

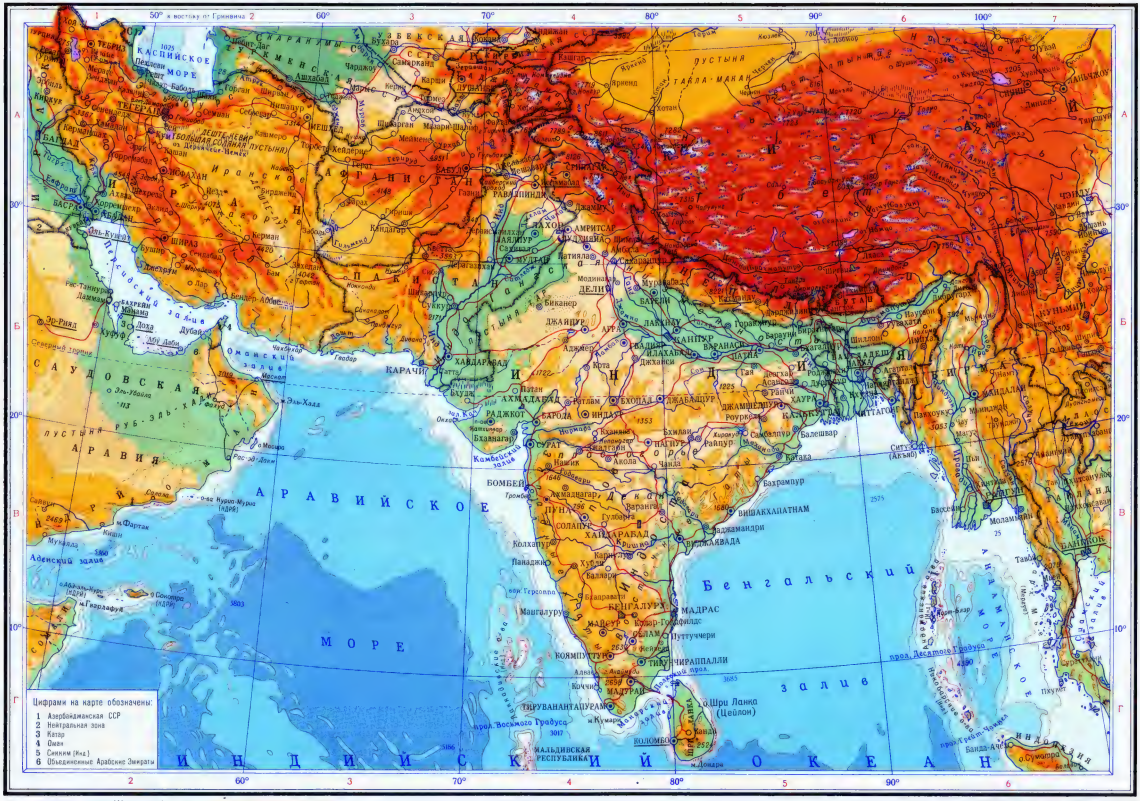
50° к востоку от Гринвича
КАСПИЙСКОЕ МОРЕ
Большой Солёный пустынь
Аральское море
Ташкент
Самарканда
Бухара
Чарджоу
Ашхабад
Мерв
Кушка
Герат
Мешхед
Тегеран
Тебриз
Решт
Бандар-Пехлеви
Сабзевар
Шахруд
Тегеран
Исфахан
Шираз
Бушер
Бандар-Аббас
Керман
Захедан
Кандагар
Кабул
Джелалабад
Пешавар
Лахор
Мультан
Бикаинер
Джайпур
Ахмедабад
Бомбей
Сурат
Бхавнагар
Раджкот
Бхуджа
Карачи
Хайдарабад
Ахмедабад
Индор
Нагпур
Бхопал
Джабалпур
Раурке
Лакнау
Канпур
Аллахабад
Варанаси
Патна
Ранчи
Калькутта
Дарджилинг
Гангтак
Тимпху
Дакка
Чаттагонг
Рангун
Мандалай
Лашио
Мьитчина
Ситуэ (Акьяб)
Бангкок
Чиангмай
Вьентьян
Ханой
Лаос
Пекин
Тяньцзинь
Шанхай
Ханкоу
Чунцин
Чэнду
Сиань
Ланчжоу
Урумчи
Кашгар
Хотан
Лхаса
Шигадзе
Катманду
Тхимпху
Дели
Амритсар
Лахор
Мультан
Равалпинди
Пешавар
Кандагар
Кабул
Джелалабад
Герат
Мешхед
Тебриз

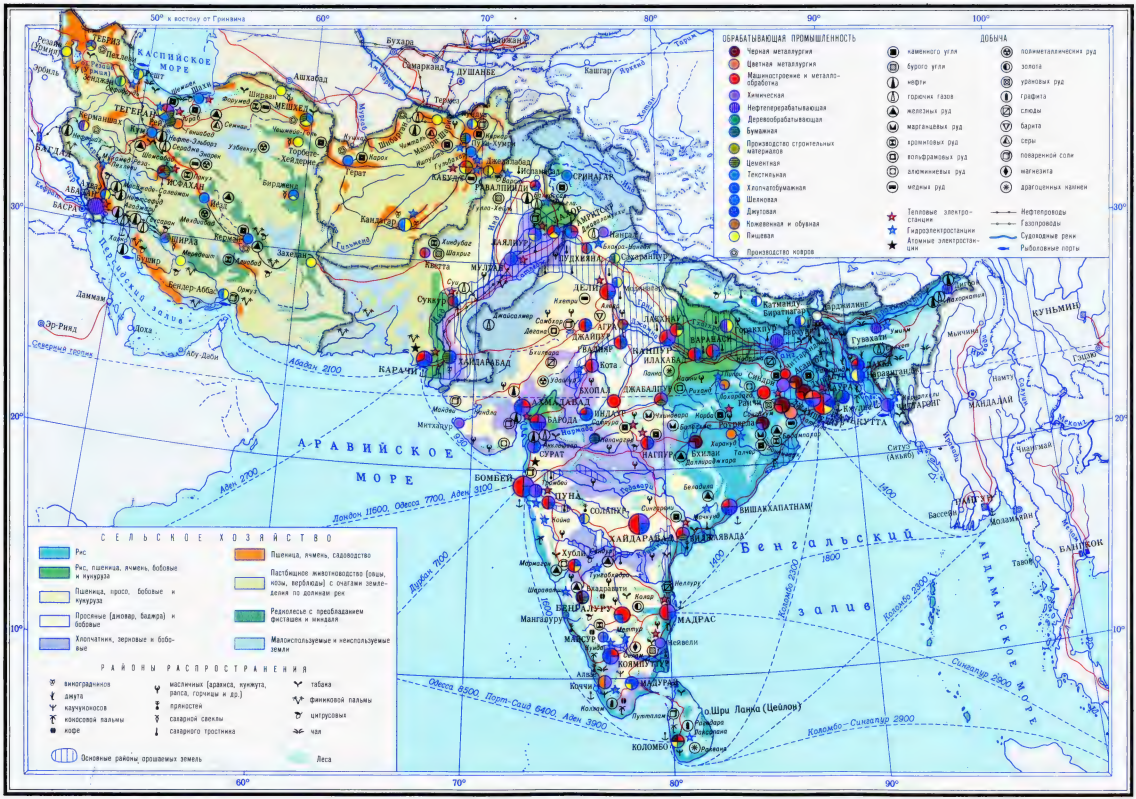
ОБРАБАТЫВАЮЩАЯ ПРОМЫШЛЕННОСТЬ
Черная металлургия
Цветная металлургия
Машиностроение и металлообработка
Химическая
Нефтеперерабатывающая
Деревообрабатывающая
Бумажная
Производство строительных материалов
Цементная
Текстильная
Хлопчатобумажная
Шелковая
Джутовая
Кожевенная и обувная
Пищевая
Производство ковров
ДОБЫЧА
каменного угля
бурого угля
нефти
горючих газов
железных руд
марганцевых руд
хромитовых руд
вольфрамовых руд
алюминиевых руд
медных руд
полиметаллических руд
золота
урановых руд
графита
слюды
бария
серы
поваренной соли
магнезита
драгоценных камней
Тепловые электростанции
Гидроэлектростанции
Атомные электростанции
Нефтепроводы
Газопроводы
Судоходные реки
Рыболовные порты
СЕЛЬСКОЕ ХОЗЯЙСТВО
Рис
Рис, пшеница, ячмень, бобовые и кукуруза
Пшеница, просо, бобовые и кукуруза
Просяные (дноаир, баджра) и бобовые
Хлопчатник, зерновые и бобовые
Пшеница, ячмень, садоводство
Пастбищное животноводство (овцы, ослы, верблюды) с очагами земледелия по долинам рек
Редколесье с преобладанием фисташек и миндаля
Малоиспользуемые и неиспользуемые земли
РАЙОНЫ РАСПРОСТРАНЕНИЯ
виноградников
дюма
каучуконосов
кокосовой пальмы
кофе
масличных (арахиса, кунжута, рапса, горчицы и др.)
пряностей
сахарной свеклы
сахарного тростника
табака
финиковой пальмы
цитрусовых
чая
Леса
Основные районы орошаемых земель
Масштаб 1:20 000 000 (в 1 см 200 км)
200 0 200 400 600 800 км

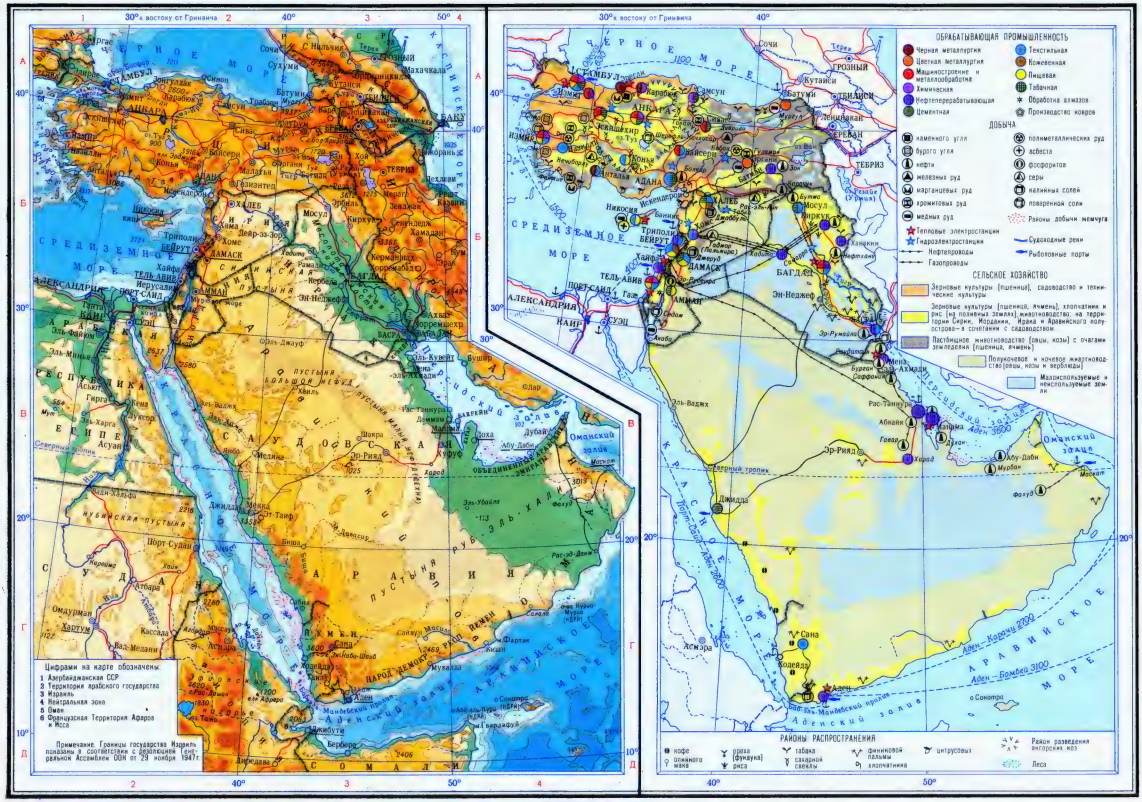
30° к востоку от Гринвича
ЧЕРНОЕ МОРЕ
СТАМБУЛ
АНКАРА
ТБИЛИСИ
ЕРЕВАН
ТЕГЕРАН
ТЕБРИЗ
ИЗМИР
АДАНА
АЛЕППО
ТРИПОЛИ
БЕЙРУТ
ДАМАСК
ТЕЛЬ-АВИВ
ИЕРУСАЛИМ
АММАН
АЛЕКСАНДРИЯ
ПОРТ-САИД
КАИР
ГИЗЕ
ХАРТУМ
АСМЭРА
АДДИС-АБЕБА
ДЖИБУТИ
БЕРБЕРА
МОСУЛ
БАГДАД
БАСРА
ЭР-РИЯД
ДЖИДДА
ЭЛЬ-ХАРТУМ
ПОРТ-СУДАН
ОМДУРМАН
КАССАЛА
ВАД-МЕДАНИ
АДЕН
МОГАДИШО
КУВЕЙТ
ДОХА
АБУ-ДАБИ
МАСКАТ
ДУБАЙ
ШАРЖА
МАНАМА
ДАММАМ
ЭЛЬ-ХУФУФ
ЭЛЬ-ВАДИХ
ЭР-РИЯД
ДЖИДДА
САНА
ХОДЕЙДА
АДЕН
СОКОТРА
СРЕДИЗЕМНОЕ МОРЕ
КРАСНОЕ МОРЕ
АРАВИЙСКОЕ МОРЕ
ПЕРСИДСКИЙ ЗАЛИВ
ОМАНСКИЙ ЗАЛИВ
АДЕНСКИЙ ЗАЛИВ
ЛИВАНСКИЕ ГОРЫ
ЭЛЬ-ХАДЖАР
ЭЛЬ-РУБ-ЭЛЬ-ХАЛИ
ЭЛЬ-НЕФУД
ЭЛЬ-ДАХНА
ЭЛЬ-ГАРРА
ЭЛЬ-ГАРХ
ЭЛЬ-ГАРБ
ЭЛЬ-ГАРБИЯ
ЭЛЬ-ГАРБИЯ
ЭЛЬ-ГАРБИЯ

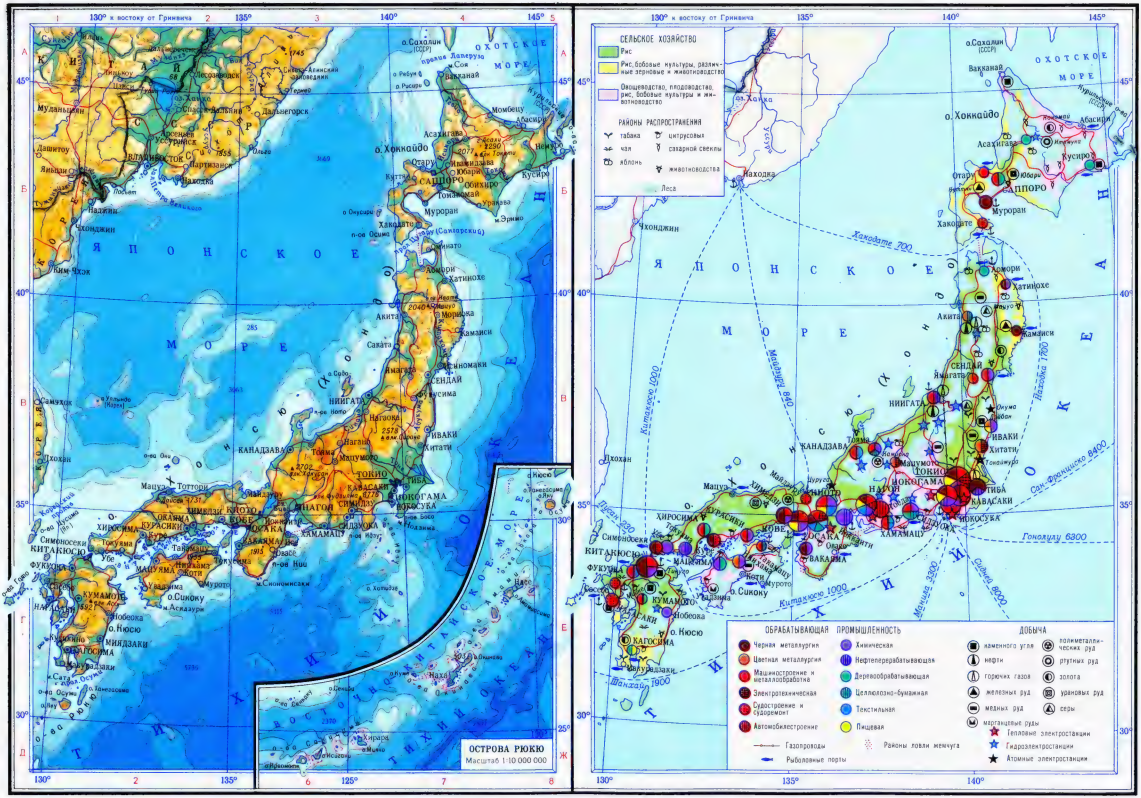
130° к востоку от Гринвича
ЯПОНСКОЕ МОРЕ
ОХОТСКОЕ МОРЕ
ВОСТОЧНО-КИТАЙСКОЕ МОРЕ
ТИХИЙ ОКЕАН
о. Сахалин (СССР)
о. Хоккайдо
о. Хонсю
о. Кюсю
о. Сикоку
о. Рюкю
о. Хатидзе
о. Кадзан
о. Дайто
о. Минамидаито
о. Сосин
о. Рисири
о. Ришири
о. Онекотан
о. Хабомаи
о. Кунашир
о. Шикотан
о. Итуруп
о. Кисарадзу
о. Мисаки
о. Ивоно
о. Ниодзима
о. Иводзима
о. Ниидзима
о. Кодзу
о. Ирабу
о. Миякодзима
о. Тарамадзима
о. Ишигакидзима
о. Сенкакусиму
о. Ямадзиро
о. Тосимаура
о. Сикинаэ
о. Ёнаго
о. Ёнаго-Сима
о. Ёнаго-Кодзима
о. Ёнаго-Сидзо
о. Ёнаго-Ивадзо
о. Ёнаго-Ивадзо-Сидзо
о. Ёнаго-Ивадзо-Кодзима
о. Ёнаго-Ивадзо-Ёнаго
о. Ёнаго-Ивадзо-Ёнаго-Сидзо
о. Ёнаго-Ивадзо-Ёнаго-Кодзима
о. Ёнаго-Ивадзо-Ёнаго-Ёнаго
Курильские острова
Сахалинский заповедник
Сикотэн-Алинский заповедник
Ямадзиро
Тосимаура
Сикинаэ
Ёнаго
Ёнаго-Сидзо
Ёнаго-Ивадзо
Ёнаго-Ивадзо-Сидзо
Ёнаго-Ивадзо-Кодзима
Ёнаго-Ивадзо-Ёнаго
Ёнаго-Ивадзо-Ёнаго-Сидзо
Ёнаго-Ивадзо-Ёнаго-Кодзима
Ёнаго-Ивадзо-Ёнаго-Ёнаго
Ёнаго-Ивадзо-Ёнаго-Ёнаго-Сидзо
Ёнаго-Ивадзо-Ёнаго-Ёнаго-Кодзима
Ёнаго-Ивадзо-Ёнаго-Ёнаго-Ёнаго
Ёнаго-Ивадзо-Ёнаго-Ёнаго-Ёнаго-Сидзо
Ёнаго-Ивадзо-Ёнаго-Ёнаго-Ёнаго-Кодзима
Ёнаго-Ивадзо-Ёнаго-Ёнаго-Ёнаго-Ёнаго
Ёнаго-Ивадзо-Ёнаго-Ёнаго-Ёнаго-Ёнаго-Сидзо
Ёнаго-Ивадзо-Ёнаго-Ёнаго-Ёнаго-Ёнаго-Кодзима
Ёнаго-Ивадзо-Ёнаго-Ёнаго-Ёнаго-Ёнаго-Ёнаго
Ёнаго-Ивадзо-Ёнаго-Ёнаго-Ёнаго-Ёнаго-Ёнаго-Сидзо
Ёнаго-Ивадзо-Ёнаго-Ёнаго-Ёнаго-Ёнаго-Ёнаго-Кодзима
Ёнаго-Ивадзо-Ёнаго-Ёнаго-Ёнаго-Ёнаго-Ёнаго-Ёнаго
Ёнаго-Ивадзо-Ёнаго-Ёнаго-Ёнаго-Ёнаго-Ёнаго-Ёнаго-Сидзо
Ёнаго-Ивадзо-Ёнаго-Ёнаго-Ёнаго-Ёнаго-Ёнаго-Ёнаго-Кодзима
Ёнаго-Ивадзо-Ёнаго-Ёнаго-Ёнаго-Ёнаго-Ёнаго-Ёнаго-Ёнаго
Ёнаго-Ивадзо-Ёнаго-Ёнаго-Ёнаго-Ёнаго-Ёнаго-Ёнаго-Ёнаго-Сидзо
Ёнаго-Ивадзо-Ёнаго-Ёнаго-Ёнаго-Ёнаго-Ёнаго-Ёнаго-Ёнаго-Кодзима
Ёнаго-Ивадзо-Ёнаго-Ёнаго-Ёнаго-Ёнаго-Ёнаго-Ёнаго-Ёнаго-Ёнаго
Ёнаго-Ивадзо-Ёнаго-Ёнаго-Ёнаго-Ёнаго-Ёнаго-Ёнаго-Ёнаго-Ёнаго-Сидзо
Ёнаго-Ивадзо-Ёнаго-Ёнаго-Ёнаго-Ёнаго-Ёнаго-Ёнаго-Ёнаго-Ёнаго-Кодзима
Ёнаго-Ивадзо-Ёнаго-Ёнаго-Ёнаго-Ёнаго-Ёнаго-Ёнаго-Ёнаго-Ёнаго-Ёнаго
Ёнаго-Ивадзо-Ёнаго-Ёнаго-Ёнаго-Ёнаго-Ёнаго-Ёнаго-Ёнаго-Ёнаго-Ёнаго-Сидзо
Ёнаго-Ивадзо-Ёнаго-Ёнаго-Ёнаго-Ёнаго-Ёнаго-Ёнаго-Ёнаго-Ёнаго-Ёнаго-Кодзима
Ёнаго-Ивадзо-Ёнаго-Ёнаго-Ёнаго-Ёнаго-Ёнаго-Ёнаго-Ёнаго-Ёнаго-Ёнаго-Ёнаго
Ёнаго-Ивадзо-Ёнаго-Ёнаго-Ёнаго-Ёнаго-Ёнаго-Ёнаго-Ёнаго-Ёнаго-Ёнаго-Ёнаго-Сидзо
Ёнаго-Ивадзо-Ёнаго-Ёнаго-Ёнаго-Ёнаго-Ёнаго-Ёнаго-Ёнаго-Ёнаго-Ёнаго-Ёнаго-Кодзима
Ёнаго-Ивадзо-Ёнаго-Ёнаго-Ёнаго-Ёнаго-Ёнаго-Ёнаго-Ёнаго-Ёнаго-Ёнаго-Ёнаго-Ёнаго
Ёнаго-Ивадзо-Ёнаго-Ёнаго-Ёнаго-Ёнаго-Ёнаго-Ёнаго-Ёнаго-Ёнаго-Ёнаго-Ёнаго-Ёнаго-Сидзо
Ёнаго-Ивадзо-Ёнаго-Ёнаго-Ёнаго-Ёнаго-Ёнаго-Ёнаго-Ёнаго-Ёнаго-Ёнаго-Ёнаго-Ёнаго-Кодзима
Ёнаго-Ивадзо-Ёнаго-Ёнаго-Ёнаго-Ёнаго-Ёнаго-Ёнаго-Ёнаго-Ёнаго-Ёнаго-Ёнаго-Ёнаго-Ёнаго
Ёнаго-Ивадзо-Ёнаго-Ёнаго-Ёнаго-Ёнаго-Ёнаго-Ёнаго-Ёнаго-Ёнаго-Ёнаго-Ёнаго-Ёнаго-Ёнаго-Сидзо
Ёнаго-Ивадзо-Ёнаго-Ёнаго-Ёнаго-Ёнаго-Ёнаго-Ёнаго-Ёнаго-Ёнаго-Ёнаго-Ёнаго-Ёнаго-Ёнаго-Кодзима
Ёнаго-Ивадзо-Ёнаго-Ёнаго-Ёнаго-Ёнаго-Ёнаго-Ёнаго-Ёнаго-Ёнаго-Ёнаго-Ёнаго-Ёнаго-Ёнаго-Ёнаго
Ёнаго-Ивадзо-Ёнаго-Ёнаго-Ёнаго-Ёнаго-Ёнаго-Ёнаго-Ёнаго-Ёнаго-Ёнаго-Ёнаго-Ёнаго-Ёнаго-Ёнаго-Сидзо
Ёнаго-Ивадзо-Ёнаго-Ёнаго-Ёнаго-Ёнаго-Ёнаго-Ёнаго-Ёнаго-Ёнаго-Ёнаго-Ёнаго-Ёнаго-Ёнаго-Ёнаго-Кодзима
Ёнаго-Ивадзо-Ёнаго-Ёнаго-Ёнаго-Ёнаго-Ёнаго-Ёнаго-Ёнаго-Ёнаго-Ёнаго-Ёнаго-Ёнаго-Ёнаго-Ёнаго-Ёнаго
Ёнаго-Ивадзо-Ёнаго-Ёнаго-Ёнаго-Ёнаго-Ёнаго-Ёнаго-Ёнаго-Ёнаго-Ёнаго-Ёнаго-Ёнаго-Ёнаго-Ёнаго-Ёнаго-Сидзо
Ёнаго-Ивадзо-Ёнаго-Ёнаго-Ёнаго-Ёнаго-Ёнаго-Ёнаго-Ёнаго-Ёнаго-Ёнаго-Ёнаго-Ёнаго-Ёнаго-Ёнаго-Ёнаго-Кодзима
Ёнаго-Ивадзо-Ёнаго-Ёнаго-Ёнаго-Ёнаго-Ёнаго-Ёнаго-Ёнаго-Ёнаго-Ёнаго-Ёнаго-Ёнаго-Ёнаго-Ёнаго-Ёнаго-Ёнаго
Ёнаго-Ивадзо-Ёнаго-Ёнаго-Ёнаго-Ёнаго-Ёнаго-Ёнаго-Ёнаго-Ёнаго-Ёнаго-Ёнаго-Ёнаго-Ёнаго-Ёнаго-Ёнаго-Ёнаго-Сидзо
Ёнаго-Ивадзо-Ёнаго-Ёнаго-Ёнаго-Ёнаго-Ёнаго-Ёнаго-Ёнаго-Ёнаго-Ёнаго-Ёнаго-Ёнаго-Ёнаго-Ёнаго-Ёнаго-Ёнаго-Кодзима
Ёнаго-Ивадзо-Ёнаго-Ёнаго-Ёнаго-Ёнаго-Ёнаго-Ёнаго-Ёнаго-Ёнаго-Ёнаго-Ёнаго-Ёнаго-Ёнаго-Ёнаго-Ёнаго-Ёнаго-Ёнаго
Ёнаго-Ивадзо-Ёнаго-Ёнаго-Ёнаго-Ёнаго-Ёнаго-Ёнаго-Ёнаго-Ёнаго-Ёнаго-Ёнаго-Ёнаго-Ёнаго-Ёнаго-Ёнаго-Ёнаго-Ёнаго-Сидзо
Ёнаго-Ивадзо-Ёнаго-Ёнаго-Ёнаго-Ёнаго-Ёнаго-Ёнаго-Ёнаго-Ёнаго-Ёнаго-Ёнаго-Ёнаго-Ёнаго-Ёнаго-Ёнаго-Ёнаго-Ёнаго-Кодзима
Ёнаго-Ивадзо-Ёнаго-Ёнаго-Ёнаго-Ёнаго-Ёнаго-Ёнаго-Ёнаго-Ёнаго-Ёнаго-Ёнаго-Ёнаго-Ёнаго-Ёнаго-Ёнаго-Ёнаго-Ёнаго-Ёнаго
Ёнаго-Ивадзо-Ёнаго-Ёнаго-Ёнаго-Ёнаго-Ёнаго-Ёнаго-Ёнаго-Ёнаго-Ёнаго-Ёнаго-Ёнаго-Ёнаго-Ёнаго-Ёнаго-Ёнаго-Ёнаго-Ёнаго-Сидзо
Ёнаго-Ивадзо-Ёнаго-Ёнаго-Ёнаго-Ёнаго-Ёнаго-Ёнаго-Ёнаго-Ёнаго-Ёнаго-Ёнаго-Ёнаго-Ёнаго-Ёнаго-Ёнаго-Ёнаго-Ёнаго-Ёнаго-Кодзима
Ёнаго-Ивадзо-Ёнаго-Ёнаго-Ёнаго-Ёнаго-Ёнаго-Ёнаго-Ёнаго-Ёнаго-Ёнаго-Ёнаго-Ёнаго-Ёнаго-Ёнаго-Ёнаго-Ёнаго-Ёнаго-Ёнаго-Ёнаго
Ёнаго-Ивадзо-Ёнаго-Ёнаго-Ёнаго-Ёнаго-Ёнаго-Ёнаго-Ёнаго-Ёнаго-Ёнаго-Ёнаго-Ёнаго-Ёнаго-Ёнаго-Ёнаго-Ёнаго-Ёнаго-Ёнаго-Ёнаго-Сидзо
Ёнаго-Ивадзо-Ёнаго-Ёнаго-Ёнаго-Ёнаго-Ёнаго-Ёнаго-Ёнаго-Ёнаго-Ёнаго-Ёнаго-Ёнаго-Ёнаго-Ёнаго-Ёнаго-Ёнаго-Ёнаго-Ёнаго-Ёнаго-Кодзима
Ёнаго-Ивадзо-Ёнаго

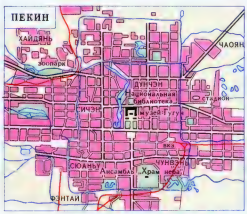

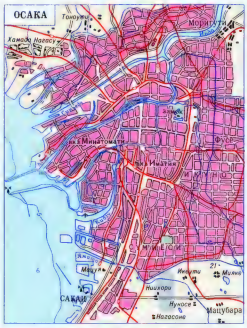

БОМБЕЙ
Солсетт
Бандра
Ворли
Колаба
Обсерватория
Парсийская башня молчания
Грант-Роуд
Мальабар-Хилл
Бхау-Даджи
Университет
Ворота Индии
Нарримен-Пойнт
Бхау-Даджи
Мальабар
Бхау-Даджи
Бхау-Даджи
Бхау-Даджи

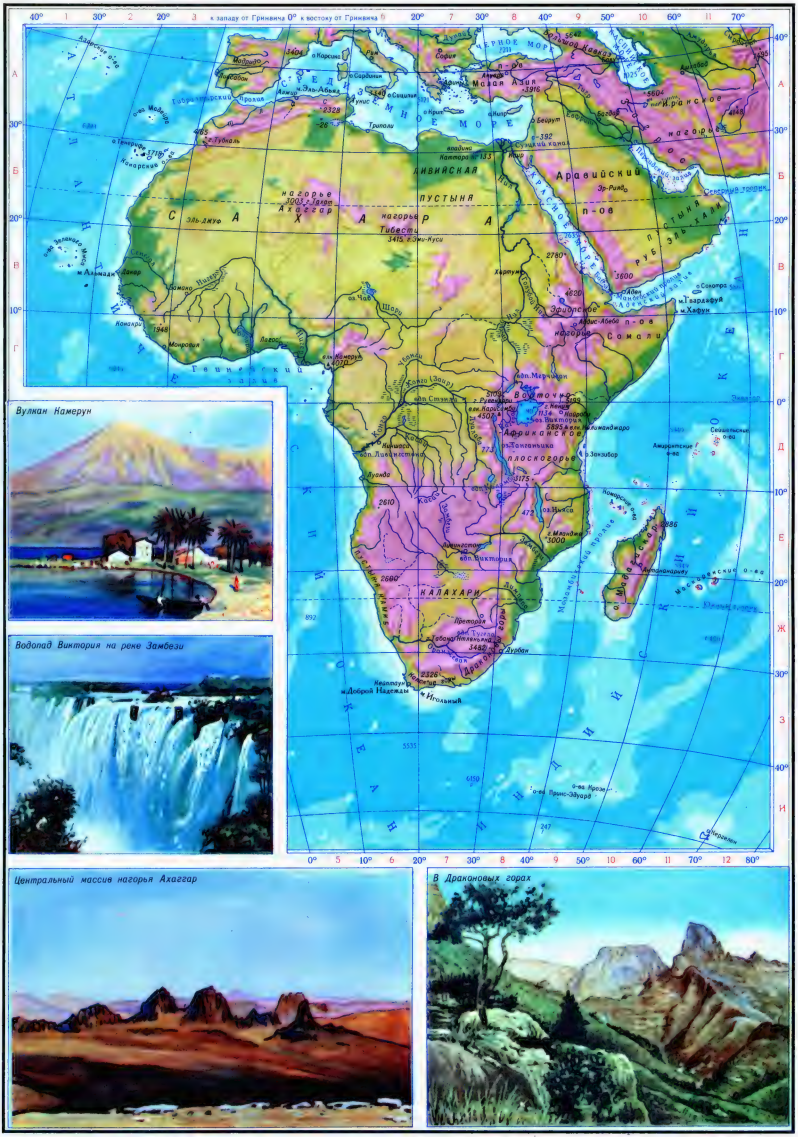
к западу от Гринвича 0° к востоку от Гринвича
Вулкан Камерун
Водопад Виктория на реке Замбези
Центральный массив нагорья Ахаггар
В Драконовых горах
Шкала глубин и высот в метрах
глубже 6000 4000 2000 1000 200 0 200 500 1000 выше
Масштаб 1:50 000 000 (в 1 см 500 км)
500 0 500 1000 1500 2000 км

к западу от Гринвича 0° к востоку от Гринвича
АТЛАНТИЧЕСКИЙ ОКЕАН
ИНДИЙСКИЙ ОКЕАН
СРЕДИЗЕМНОЕ МОРЕ
ЧЕРНОЕ МОРЕ
КАСПИЙСКОЕ МОРЕ
Каспийское море
Гибралтарский пролив
Гвинейский залив
Красное море
Аденский залив
Персидский залив
Аравийское море
Мозамбикский пролив
Мозамбикское течение
Бенгальское течение
Сомали
Индия
Ирак
Иран
Пакистан
Афганистан
Сирия
Турция
Греция
Болгария
Румыния
Украина
Кипр
Египет
Ливия
Алжир
Марокко
Мавритания
Сенегал
Гвинея
Мали
Нигер
Чад
Судан
Эфиопия
Сомали
Кения
Уганда
Танзания
Заир
Ангола
Замбия
Малави
Мозамбик
Зимбабве
Ботсвана
Намибия
ЮАР
Лесото
Свазиленд
Мадагаскар
Экватор
Тропик Рака
Южный тропик
Тропик Козерога
Тропик Рака
оз. Чад
оз. Виктория
оз. Ньяса
оз. Танганьика
Конго (Заир)
Нигер
Замбези
Лимпопо
Оранжевая
Сенегал
Гамбия
Нигер
Волта
Конго
Замбези
Лимпопо
Оранжевая
Нил
Тигр
Евфрат
Инд
Ганг
Брахмапутра
Янцзы
Хуанхо
Амур
Волга
Дон
Днепр
Дунай
Рейн
Тибр
Тагус
Эбро
Рона
Сена
Темза
Миссисипи
Миссури
Колорадо
Рио-Гранде
Амазонка
Парана
Парагвай
Уругвай
Ориноко
Магдалена

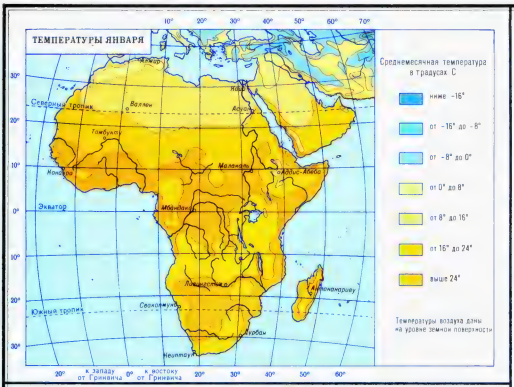

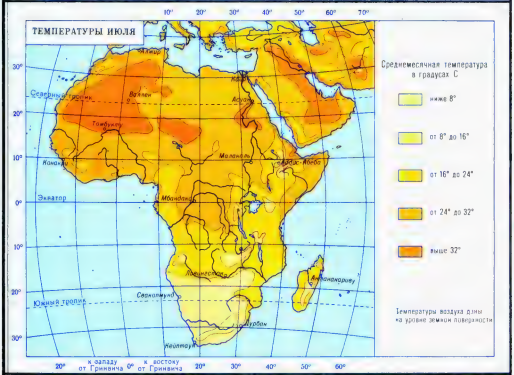

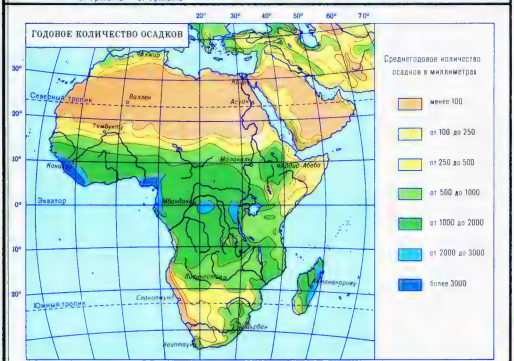

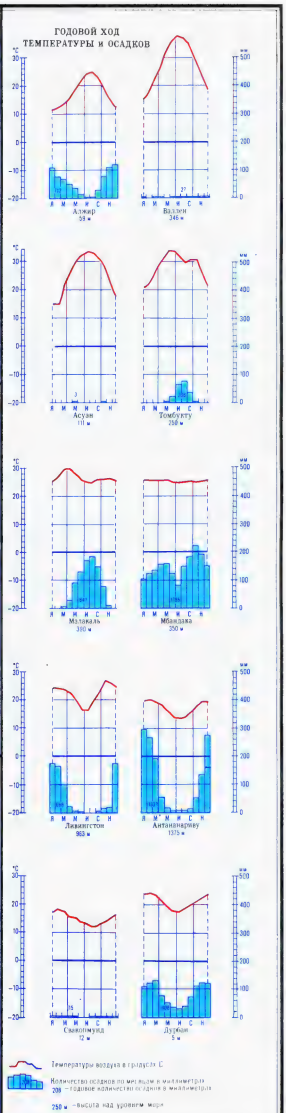

Масштаб 1:100 000 000 (в 1 см 1000 км)

1000 0 1000 2000 3000 4000 км

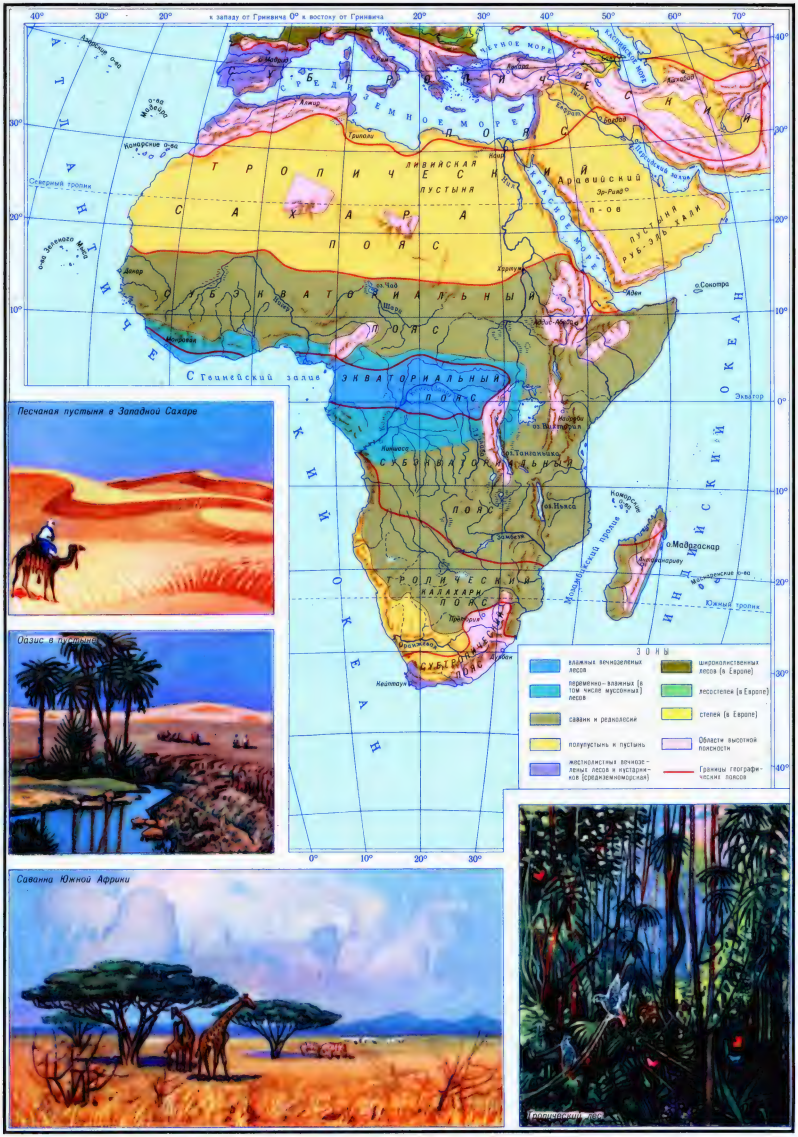

Песчаная пустыня в Западной Сахаре

Оазис в пустыне

Саванна Южной Африки

Тропический лес

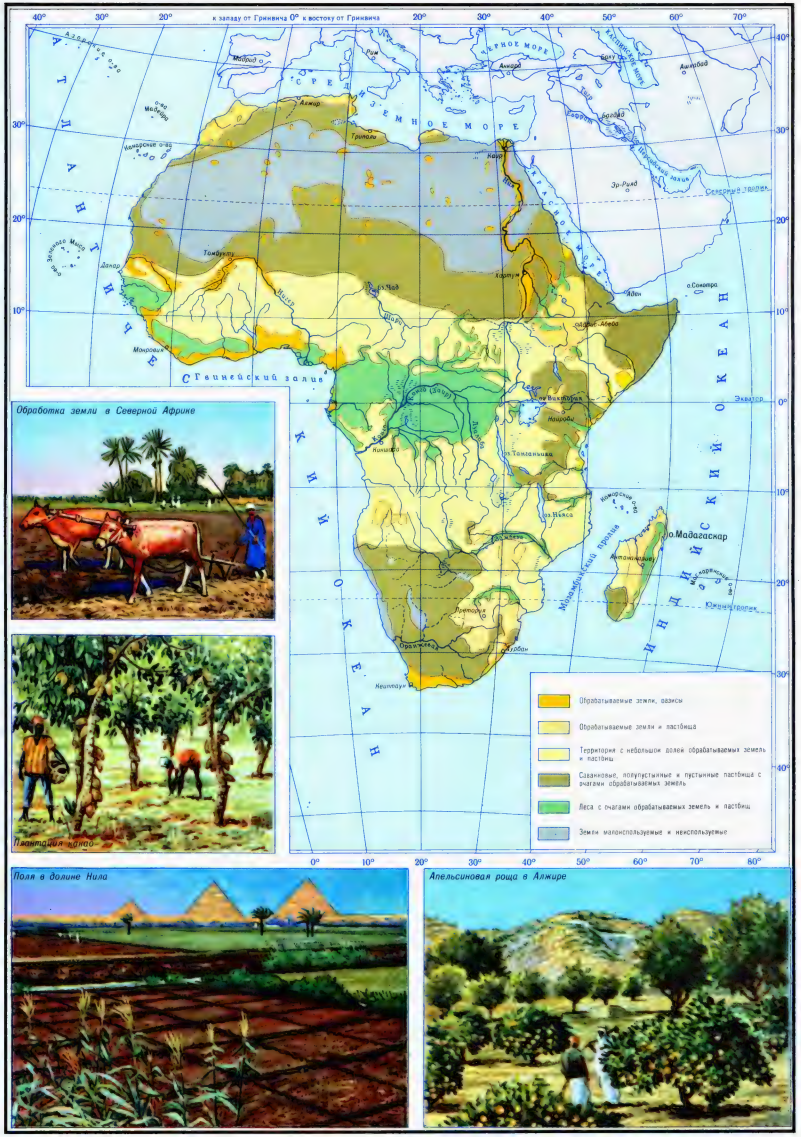

Обработка земли в Северной Африке

Плантация хлопка

Поля в долине Нила

Апельсиновая роща в Алжире

Масштаб 1:50 000 000 (в 1 см 500 км)

500 0 500 1000 1500 2000 км

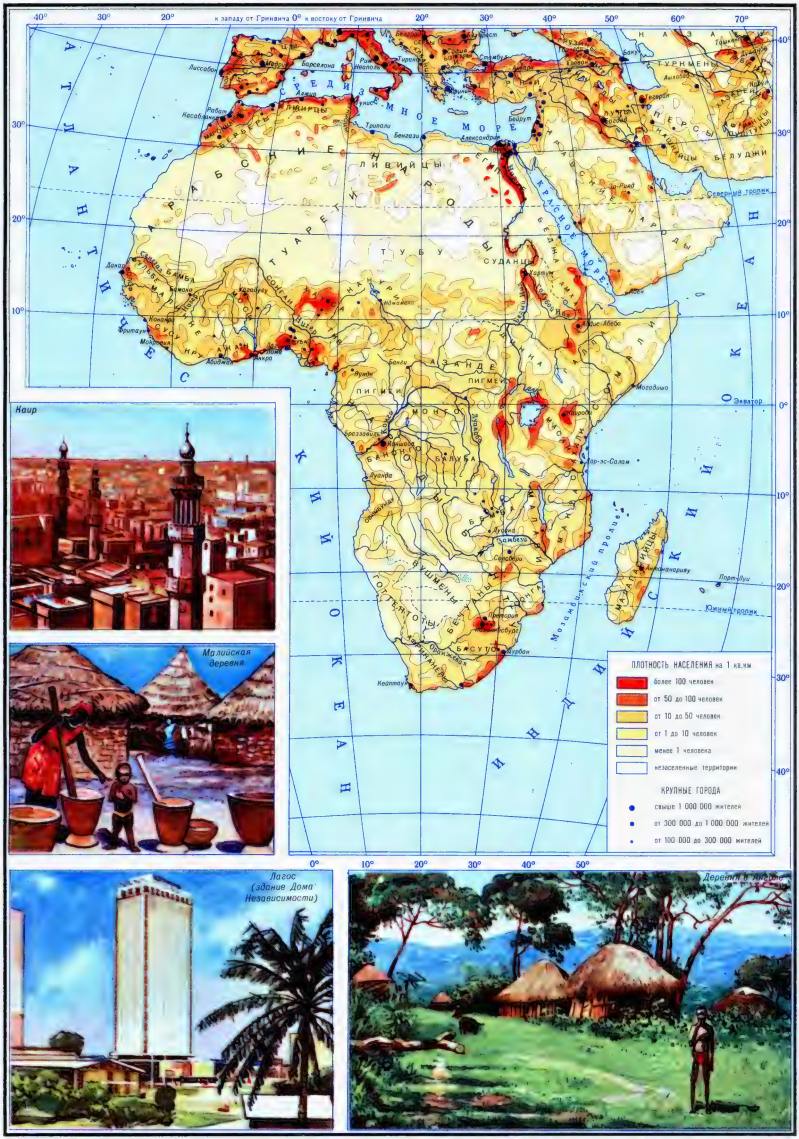

Масштаб 1:50 000 000 (в 1 см 500 км)

500 0 500 1000 1500 2000 км

Масштаб 1:50 000 000 (в 1 см 500 км)

500 0 500 1000 1500 2000 км

к западу от Гринвича 0° к востоку от Гринвича
Цифрами на карте обозначены
1 Югославия
2 Албания
3 Ливан
4 Израиль
5 Территории арабского государства
6 Нейтральная зона
7 Кувейт
8 Бахрейн
9 Французская Территория Афарса и Исса
10 Экваториальная Гвинея
11 Руанда
Шкала глубин и высот в метрах
глубин 6000 4000 2000 1000 200 0 200 500 1000 2000 3000 5000 выше
Масштаб 1:25 000 000 (в 1 см 250 км)
250 0 250 500 750 1000 км

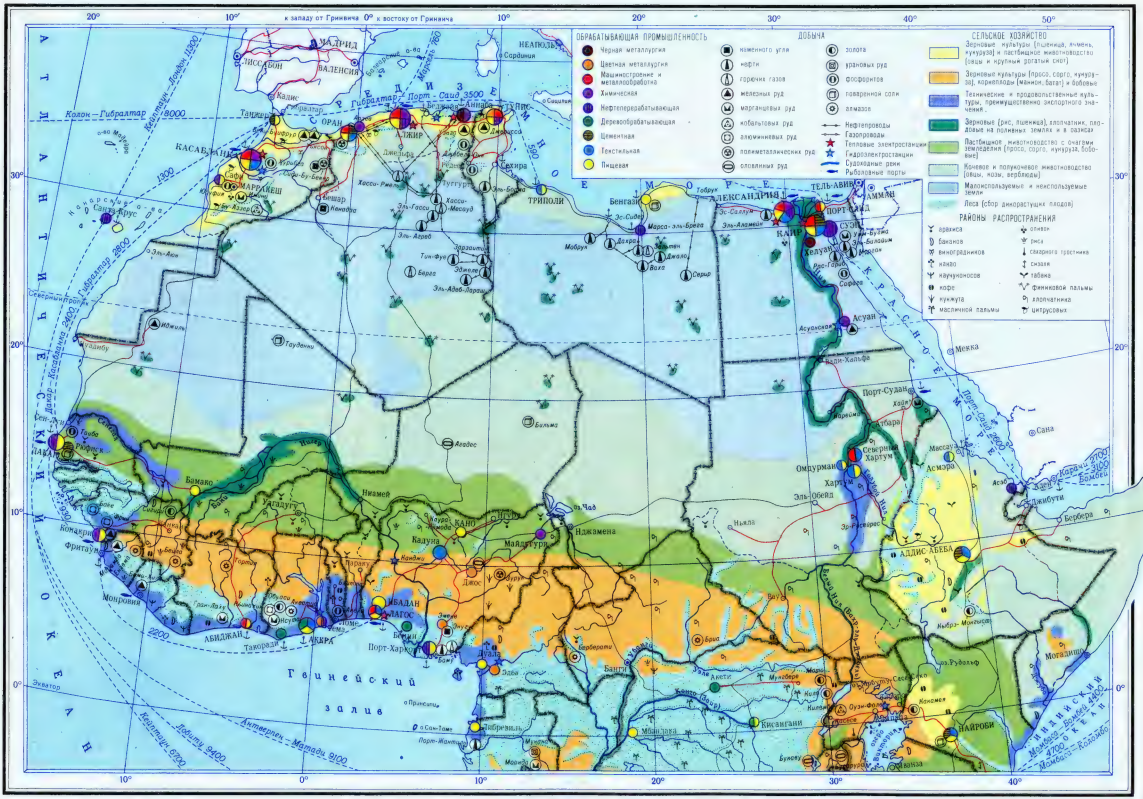
к западу от Гринвича 0° к востоку от Гринвича
ОБРАБАТЫВАЮЩАЯ ПРОМЫШЛЕННОСТЬ
Черная металлургия
Цветная металлургия
Машиностроение и металлообработка
Химическая
Нефтеперерабатывающая
Деревообрабатывающая
Цементная
Текстильная
Пищевая
ДОБЫЧА
каменного угля
нефти
горючих газов
железных руд
марганцевых руд
кобальтовых руд
алюминиевых руд
полиметаллических руд
оловянных руд
золота
уранових руд
фосфоритов
поваренной соли
алмазов
Нефтепроводы
Газопроводы
Тепловые электростанции
Гидроэлектростанции
Судоходные реки
Рыбопромысловые порты
СЕЛЬСКОЕ ХОЗЯЙСТВО
Зерновые культуры (пшеница, ячмень, кукуруза) и пастбищное животноводство (овцы и крупный рогатый скот)
Зерновые культуры (просо, сорго, кукуруза), корнеплоды (маниок, батат) и бобовые
Технические и продовольственные культуры, преимущественно экспортного значения
Зерновые (рис, пшеница), клубнеплоды, плодовые на поливных землях и в оазисах
Пастбищное животноводство с очагами земледелия (просо, сорго, кукуруза, бобовые)
Кочевое и полукочевое животноводство (овцы, козы, верблюды)
Малоиспользуемые и неиспользуемые земли
Леса (сбор дикорастущих плодов)
РАЙОНЫ РАСПРОСТРАНЕНИЯ
арахиса
бананов
виноградников
какао
каучуконосов
кофе
кунжута
масличной пальмы
оливок
риса
сахарного тростника
сизаля
табака
финиковой пальмы
хлопчатника
цитрусовых
Мадрид
Неаполь
Сардиния
Сицилия
Мальта
Валенсия
Кадис
Гибралтар
Порт-Саид 3500
Бизерта
Анкона
Тарифа
Танжер
Оран
Алжир
Тунис
Сфакс
Касабланка
Марракеш
Агадир
Сиди-Ифни
Дакар
Тенерифе
Триполи
Бенгази
Эс-Сидра
Марса-эль-Брега
Тобрук
Александрия
Тель-Авив
Иерусалим
Аммман
Порт-Said
Каир
Суэц
Эль-Фашер
Асуан
Асуанская
Мекка
Джидда
Порт-Судан
Хартум
Омдурман
Эль-Обейд
Асмэра
Джибути
Аддис-Абеба
Найроби
Момбаса
Дар-эс-Салам
Занзибар
Мозамбик
Бейра
Лоренсу-Маркиш
Кейптаун
Дурбан
Порт-Элизабет
Кимберли
Виндхук
Луанда
Бенгуела
Лусака
Блантайр
Кисангани
Мбандака
Бразвиль
Порт-Жантиль
Лобито
Мошиша
Бангуи
Бангасу
Бамако
Дакар
Нуакшот
Нуадибу
Нуакшот
Тамбакунда
Бисау
Конакри
Фритаун
Монровия
Абиджан
Такоради
Лагос
Ибадан
Порт-Харкорт
Бенин
Либерфиль
Лусака
Калуга
Кано
Майдугури
Нджамена
Нджамена
Ниамей
Агадес
Бальма
Тессалит
Гао
Тимбукту
Мопти
Бамако
Кидал
Тессалит
Тибести
Эс-Сиде
Эль-Обейд
Эль-Фашер
Эль-Гоф
Кассо-Масуд
Эль-Кадер
Тонфуф
Эзиль
Эль-Адиф-Эрзиф
Эль-Фашер
Эль-Обейд
Эль-Гоф
Эль-Кадер
Эль-Фашер
Эль-Обейд
Эль-Фашер
Эль-Обейд
Эль-Фашер
Эль-Обейд

Цифрами на карте обозначены
1 Экваториальная Гвинея
2 Руанда
3 Бурунди
4 Свазиленд
5 Лесото

КАИР
Масштаб 1:250 000
Сечение рельефа через 50 м

Цифрами на плане обозначены
1 Египетский музей
2 Египетская национальная библиотека
3 Каирский университет
4 Зоологический сад
5 Цитадель

АЛЕКСАНДРИЯ
Масштаб 1:250 000
Сечение рельефа через 10 м

Цифрами на плане обозначены
1 Дворец Рас-эт-Тин
2 Музей изящных искусств
3 Колонна Помпея

Шкала глубин и высот в метрах
глубже 4000 2000 1000 200 0 200 500 1000 2000 3000 5000 выше

Масштаб 1:25 000 000 (в 1 см 250 км)
250 0 250 500 750 1000 км

10° к востоку от Гринвича
АТЛАНТИЧЕСКИЙ ОКЕАН
ИНДИЙСКИЙ ОКЕАН
Мозамбикский пролив
Дакар
Янунди
Либревиль
Браззавиль
Пуэнт-Нуаре
Матадиа
Луанда
Лобиту
Мосамедиш
Бангуи
Кисангани
Момбаса
Найроби
Могадишо
Занзибар
Дар-эс-Салам
Киншаса
Элисабетфиль
Бенгела
Виндхук
Кейптаун
Порт-Элизабет
Дурбан
Мапуту
Лоренсу-Маркиш
Тананариву
о. Мадагаскар
Мадзунга
Диего-Суарес
Лиссабон
Рудольф
Рабат
Тенерифе
Мальдивы
Сейшельские о-ва
Маврикий
Кергелен
Мелбурн
Сидней
Веллингтон
Сальвадор
Рио-де-Жанейро
Монтевидео
Буэнос-Айрес
Сантьяго
Лимасоль
Каир
Тель-Авив
Бейрут
Дамаск
Бахрейн
Дубаи
Мадрас
Коломбо
Бомбей
Калькутта
Дакка
Рангун
Бангкок
Сингапур
Джакарта
Манила
Гонконг
Шанхай
Пекин
Токио
Сеул
Пусан
Осака
Нагасаки
Сиэтл
Сан-Франциско
Лос-Анджелес
Мехико
Гавана
Нью-Йорк
Лондон
Париж
Марсель
Рим
Неаполь
Мадрид
Лиссабон
Дублин
Рейкьявик
Осло
Стокгольм
Хельсинки
Москва
Ленинград
Киев
Одесса
Ереван
Тбилиси
Баку
Ташкент
Алма-Ата
Новосибирск
Иркутск
Якутск
Хабаровск
Владивосток
Магадан
Анадырь
Мурманск
Архангельск
Свердловск
Казань
Куйбышев
Саратов
Ростов-на-Дону
Воронеж
Тула
Ленинградская
Вологодская
Ивановская
Ярославская
Горьковская
Пермская
Тюменская
Омская
Новосибирская
Кемеровская
Иркутская
Читинская
Якутская
Амурская
Приморская
Хабаровская
Сахалинская
Магаданская
Чукотская
Камчатская
Тихоокеанская
Индийская
Атлантическая
Экватор
Нулевой меридиан
Гринвич
Кейптаун – Порт-Саид 5900
Кейптаун – Бомбей 8600
Бомбей 4400
Коломбо 4700
Мельбурн 10800
Коломбо 8100
Рио-де-Жанейро 8100
Монтевидео 9400
Сальвадор 5400
Дакар 2900
Сальвадор 5400
Сальвадор 5400
Сальвадор 5400

Гора Мак-Кинли

Каньон реки Колорадо

Ниагарский водопад

Вулкан Попокатепетль

Шкала глубин и высот в метрах

глубже 6000 4000 2000 1000 200 0 200 500 1000 выше

Масштаб 1:50 000 000 (в 1 см 500 км)

500 0 500 1000 1500 2000 км

Г. Сарапул и Ф. Ф. Постнов ст.
Г. Ленинград и Ф. Ф. Постнов ст.
СЕВЕРНЫЙ ЛЕДОВИТЫЙ ОКЕАН
Северный полюс
ОХОТСКОЕ МОРЕ
ТИХИЙ ОКЕАН
ЯПОНСКОЕ МОРЕ
ЖЕЛТОЕ МОРЕ
ВОСТОЧНО-КИТАЙСКОЕ МОРЕ
ФИЛИППИНСКОЕ МОРЕ
ЗАПОРНОЕ МОРЕ
ГРЕНЛАНДСКОЕ МОРЕ
НОРВЕЖСКОЕ МОРЕ
МОРЕ ЛАБРАДОР
МОРЕ ГАЛИФАКС
Гудзонов залив
Мексиканский залив
КАРИБСКОЕ МОРЕ
АТЛАНТИЧЕСКИЙ ОКЕАН
Экватор
Тропик Рака
Тропик Козерога
Полярный круг
Ньюфаундленд
Ньюфаундленд
Ньюфаундленд

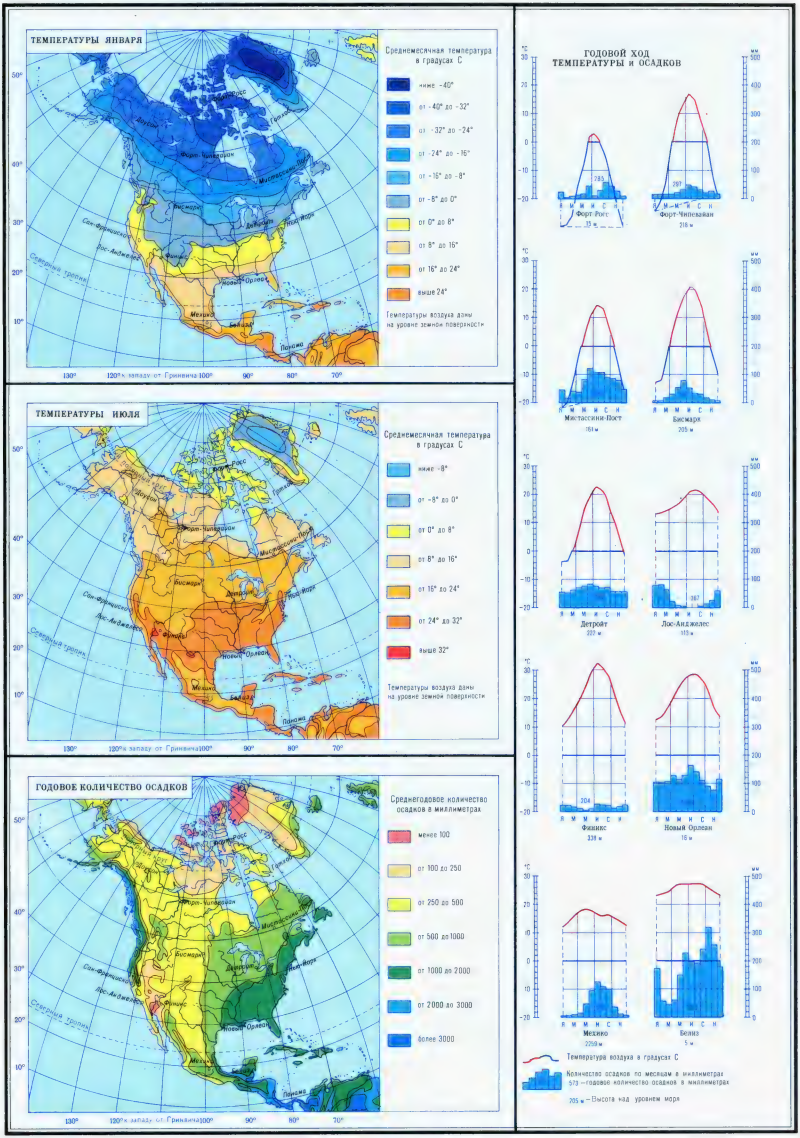
ТЕМПЕРАТУРЫ ЯНВАРЯ
Среднемесячная температура в градусах С
ниже -40°
от -40° до -32°
от -32° до -24°
от -24° до -16°
от -16° до -8°
от -8° до 0°
от 0° до 8°
от 8° до 16°
от 16° до 24°
выше 24°
Температуры воздуха даны на уровне земной поверхности
ТЕМПЕРАТУРЫ ИЮЛЯ
Среднемесячная температура в градусах С
ниже -8°
от -8° до 0°
от 0° до 8°
от 8° до 16°
от 16° до 24°
от 24° до 32°
выше 32°
Температуры воздуха даны на уровне земной поверхности
ГОДОВОЕ КОЛИЧЕСТВО ОСАДКОВ
Среднегодовое количество осадков в миллиметрах
менее 100
от 100 до 250
от 250 до 500
от 500 до 1000
от 1000 до 2000
от 2000 до 3000
более 3000
Форт-Чипевиан
Миссисипи
Бисмарк
Детройт
Нью-Йорк
Сан-Франциско
Лос-Анджелес
Северный тропик
Новый Орлеан
Мехико
Гавана
Панама
Гренландия
130°
120° к западу от Гринвича 100°
90°
80°
70°
ГОДОВОЙ ХОД ТЕМПЕРАТУРЫ и ОСАДКОВ
°С
мм
Форт-Рогс
33 м
Форт-Чипевиан
216 м
Миссисипи-Пост
161 м
Бисмарк
205 м
Детройт
220 м
Лос-Анджелес
113 м
Финикс
339 м
Новый Орлеан
18 м
Мехико
2250 м
Гавана
5 м
Температура воздуха в градусах С
Количество осадков по месяцам в миллиметрах
579 — годовое количество осадков в миллиметрах
205 м — Высота над уровнем моря
Масштаб 1:100 000 000 (в 1 см 1000 км)
1000 0 1000 2000 3000 4000 км



Айсберги у берегов Гренландии

Мамонтовы деревья

Тайга

Пальмовая саванна

Уборка пшеницы в США

Уборка хлопка на юге США

Сплав леса в Канаде

Плантация сахарного тростника на Кубе

Масштаб 1:50 000 000 (в 1 см 500 км)

500 0 500 1000 1500 2000 км

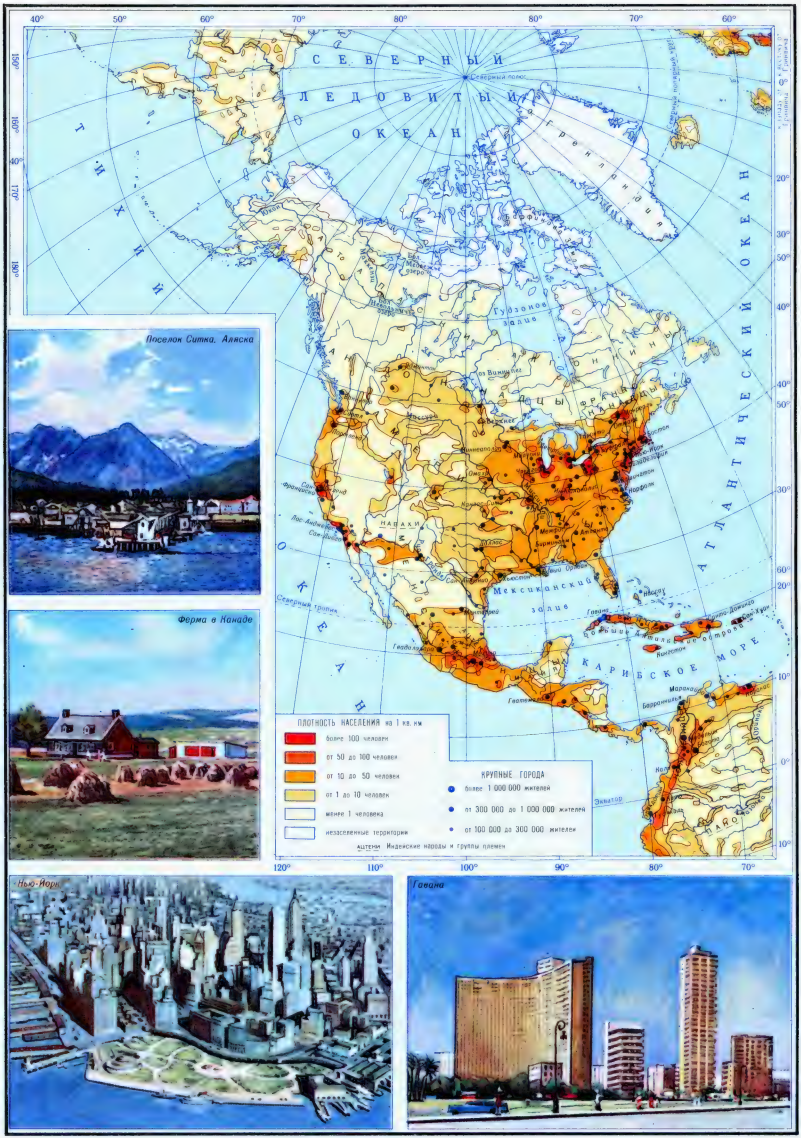
СЕВЕРНЫЙ ЛЕДОВИТЫЙ ОКЕАН
Северный полюс
Гренландия
Гудзонов залив
Мексиканский залив
Карибское море
Тихий океан
Атлантический океан
Экватор
Тропик Рака
Поселок Ситка. Аляска
Ферма в Канаде
Нью-Йорк
Гавана
ПЛОТНОСТЬ НАСЕЛЕНИЯ на 1 кв. км
более 100 человек
от 50 до 100 человек
от 10 до 50 человек
от 1 до 10 человек
менее 1 человека
незаселенные территории
ацтеки Индейские народы и группы племен
КРУПНЫЕ ГОРОДА
более 1 000 000 жителей
от 300 000 до 1 000 000 жителей
от 100 000 до 300 000 жители
Масштаб 1:50 000 000 (в 1 см 500 км)
500 0 500 1000 1500 2000 км

СЕВЕРНЫЙ ЛЕДОВИТЫЙ ОКЕАН
Северный полюс
ИСЛАНДИЯ
Гренландия
Берингово море
Тихий океан
Атлантический океан
Мексиканский залив
Карибское море
Гудзонов залив
Большие Антильские острова
Куба
Гаити
Ямайка
Багамские острова
Малые Антильские острова
Сан-Салвадор
Сан-Хосе
Панама
Богота
Каракас
Гавана
Мехико
Монтерей
Сан-Франциско
Лос-Анджелес
Сан-Диего
Сан-Луис-Потосси
Сан-Лоренсо
Сан-Пабло
Сан-Хуан
Сан-Диего
Сан-Франциско

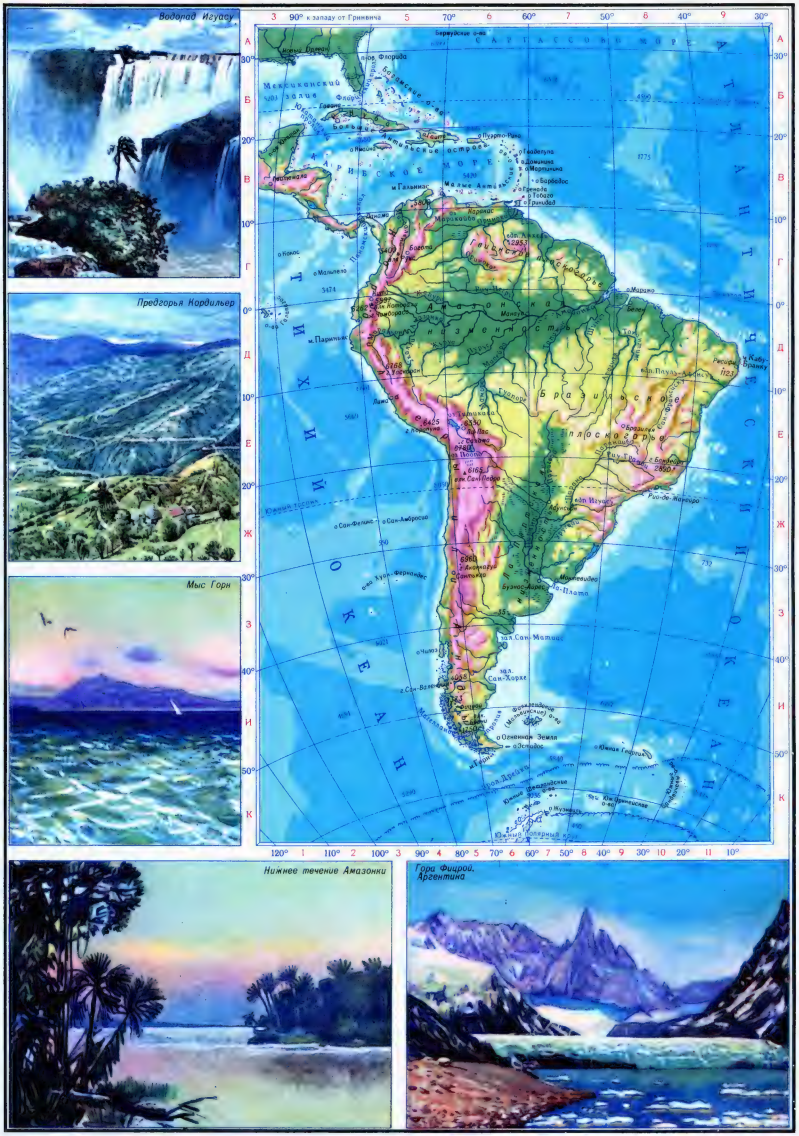
Водопад Игуасу
Предгорья Кордильер
Мыс Горн
Нижнее течение Амазонки
Горы Фицроя. Аргентина
Шкала глубин и высот в метрах
глубже 6000 4000 2000 1000 200 0 200 500 1000 выше
Масштаб 1:50 000 000 (в 1 см 500 км)
500 0 500 1000 1500 2000 км

90° к западу от Гринвича
2
70°
3
60°
4
50°
5
40°
6
30°
А
Б
В
Г
Д
Е
Ж
З
И
К
Мексиканский залив
КАРИБСКОЕ МОРЕ
о. Маргарита
о. Тринидад
Северный тропик
Экватор
Южный тропик
Южный полярный круг
АТЛАНТИЧЕСКИЙ ОКЕАН
ТИХИЙ ОКЕАН
Рио-Негро
Ориноко
Амазонка
Тапажос
Сан-Франсиско
Парана
Уругвай
Парагвай
Мадейра
Пилькомайо
Пуруе
Маморе
Гуапоре
Тиете
Сантьяго
Рио-Гранде
Рио-Пардо
Рио-Дульсе
Рио-Колорадо
Рио-Чубут
Рио-Сантакруз
Рио-Гальегос
Рио-Грандо
Рио-Ирисанта
Рио-Ирисанта
Рио-Ирисанта

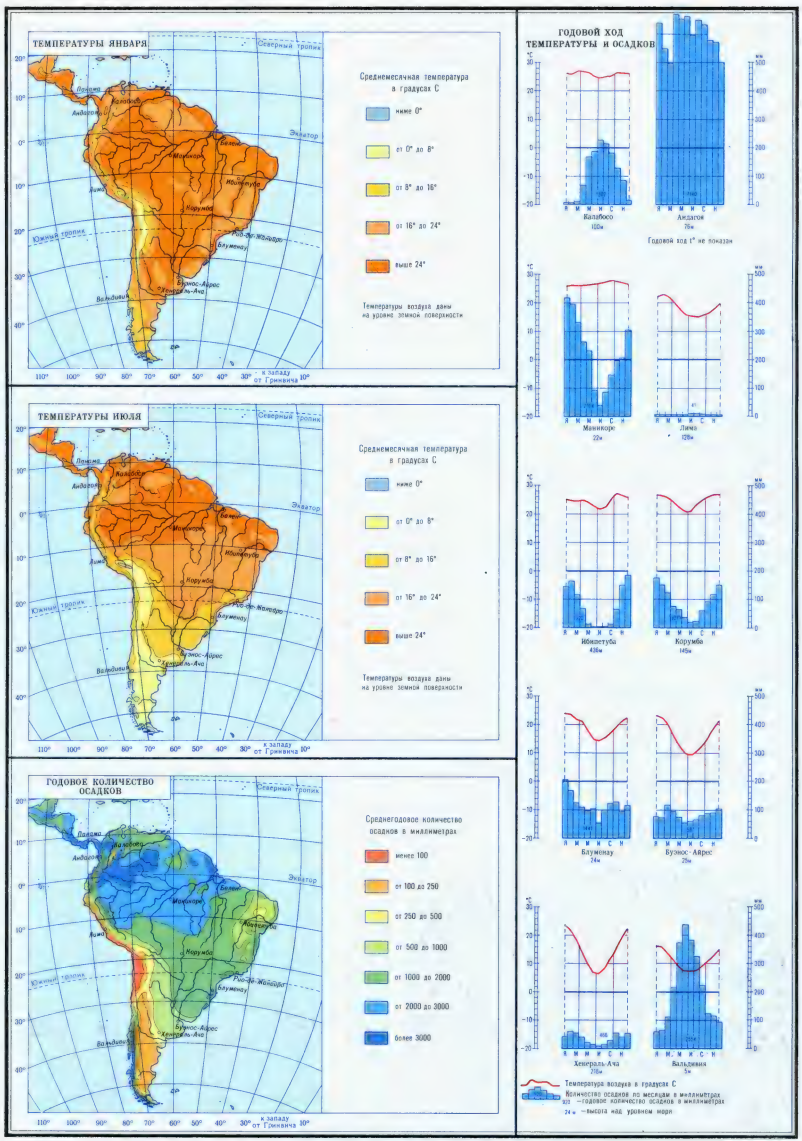
ТЕМПЕРАТУРЫ ЯНВАРЯ
Северный тропик
Экватор
Южный тропик
Панама
Боготá
Андоррá
Белем
Манаус
Лима
Жуазейро
Корумба
Рио-де-Жанейро
Блуменау
Буэнос-Айрес
Сантьяго-де-Чиле
Вальдивия
к западу от Гринвича 10°
Среднемесячная температура в градусах С
ниже 0°
от 0° до 8°
от 8° до 16°
от 16° до 24°
выше 24°
Температуры воздуха даны на уровне земной поверхности
ТЕМПЕРАТУРЫ ИЮЛЯ
Среднемесячная температура в градусах С
ниже 0°
от 0° до 8°
от 8° до 16°
от 16° до 24°
выше 24°
Температуры воздуха даны на уровне земной поверхности
ГОДОВОЕ КОЛИЧЕСТВО ОСАДКОВ
Среднегодовое количество осадков в миллиметрах
менее 100
от 100 до 250
от 250 до 500
от 500 до 1000
от 1000 до 2000
от 2000 до 3000
более 3000
ГОДОВОЙ ХОД ТЕМПЕРАТУРЫ И ОСАДКОВ
Я Ф М А М И И А С Н Д
Вальдивия 16м
Ахлатсов 76м
Годовой ход t° не показан
Манаус 92м
Лима 128м
Жуазейро 448м
Корумба 145м
Блуменау 74м
Буэнос-Айрес 25м
Сантьяго-де-Чиле 705м
Вальдивия 5м
Температура воздуха в градусах С
Количество осадков по месяцам в миллиметрах
—годовое количество осадков в миллиметрах
—высота над уровнем моря
Масштаб 1:100 000 000 (в 1 см 1000 км)
1000 0 1000 2000 3000 4000 км

Пальмовая саванна

Лес из араукарий. Бразильское нагорье


Ландшафт с кактусами. Северо-запад Аргентины

Меридиан Гринвича
Тропик Рака
Экватор
Тропик Козерога
Субтропический пояс
Мексиканский залив
Багамские острова
Большие Антильские острова
Малые Антильские острова
Карибское море
Пуэрто-Рико
Тринидад
Венесуэла
Каракас
Гвиана
Суринам
Парамарибо
Кайенна
Экваториальный пояс
Субэкваториальный пояс
Тропический пояс
Субтропический пояс
Умеренный пояс
Субантарктический пояс
Тихий океан
Атлантический океан
Амазонка
Ориноко
Рио-Негро
Рио-Парана
Рио-Де-Ла-Плата
Рио-Де-Жанейро
Рио-Сан-Франсиско
Рио-Парагвай
Рио-Пилькомайо
Рио-Колорадо
Рио-Негро
Рио-Чубут
Рио-Санта-Крус
Рио-Гранде
Рио-Ресифе
Рио-Мадейра
Рио-Тапажос
Рио-Шингу
Рио-Тиетэ
Рио-Парана
Рио-Уруг


Сбор каучука

На банановой плантации

Сбор листьев восковой пальмы (карнауба)

Пастбища в Аргентине

Кофейная плантация в Бразилии

Масштаб 1:50 000 000 (в 1 см 500 км)

500 0 500 1000 1500 2000 км

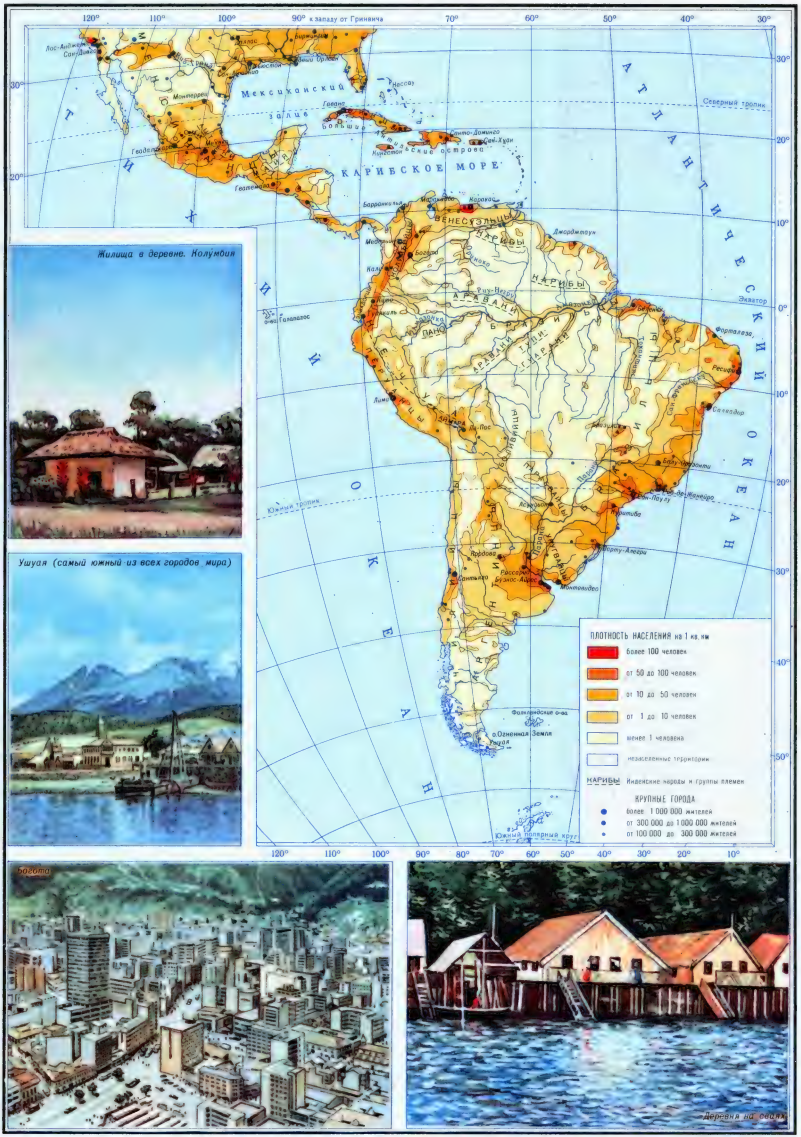
Мексиканский залив
Карибское море
Атлантический океан
Тихий океан
Северный тропик
Южный тропик
Экватор
Южный полярный круг
Большие Антильские острова
Малые Антильские острова
Фолклендские о-ва
о. Огненная Земля
Плотность населения на 1 кв. км
более 100 человек
от 50 до 100 человек
от 10 до 50 человек
от 1 до 10 человек
менее 1 человека
неизученные территории
Нарывы Индейские народы и группы племен
Крупные города
более 1 000 000 жителей
от 300 000 до 1 000 000 жителей
от 100 000 до 300 000 жителей
Жилища в деревне. Колумбия
Ушуая (самый южный из всех городов мира)
Богота
Деревня на сваях
Масштаб 1:50 000 000 (в 1 см 500 км)

Цифрами на карте обозначены:
1 Гватемала
2 Белиз (Брит.)
3 Сальвадор
4 Гондурас
5 Ямайка
6 Гаити
7 Доминиканская Республика
8 Никарагуа
9 Коста-Рика
10 Панама
Мексиканский залив
Карибское море
Большие Антилы
Малые Антилы
Тринидад и Тобаго
Барбадос
Венесуэла
Колумбия
Эквадор
Перу
Бразилия
Боливия
Парагвай
Чили
Аргентина
Уругвай
Гайана
Суринам
Французская Гвиана
Мексика
Куба
Гаити
Доминиканская Республика
Ямайка
Гондурас
Никарагуа
Коста-Рика
Панама
Сальвадор
Гватемала
Белиз
Экватор
Тропик Рака
Тропик Козерога
Южный полярный круг
Антарктический п-ов
Фолклендские (Мальвинские) о-ва
Южная Георгия
Юж. Сандвичевы о-ва
Юж. Шетландские о-ва
Юж.

СОЕДИНЕННЫЕ ШТАТЫ АМЕРИКИ

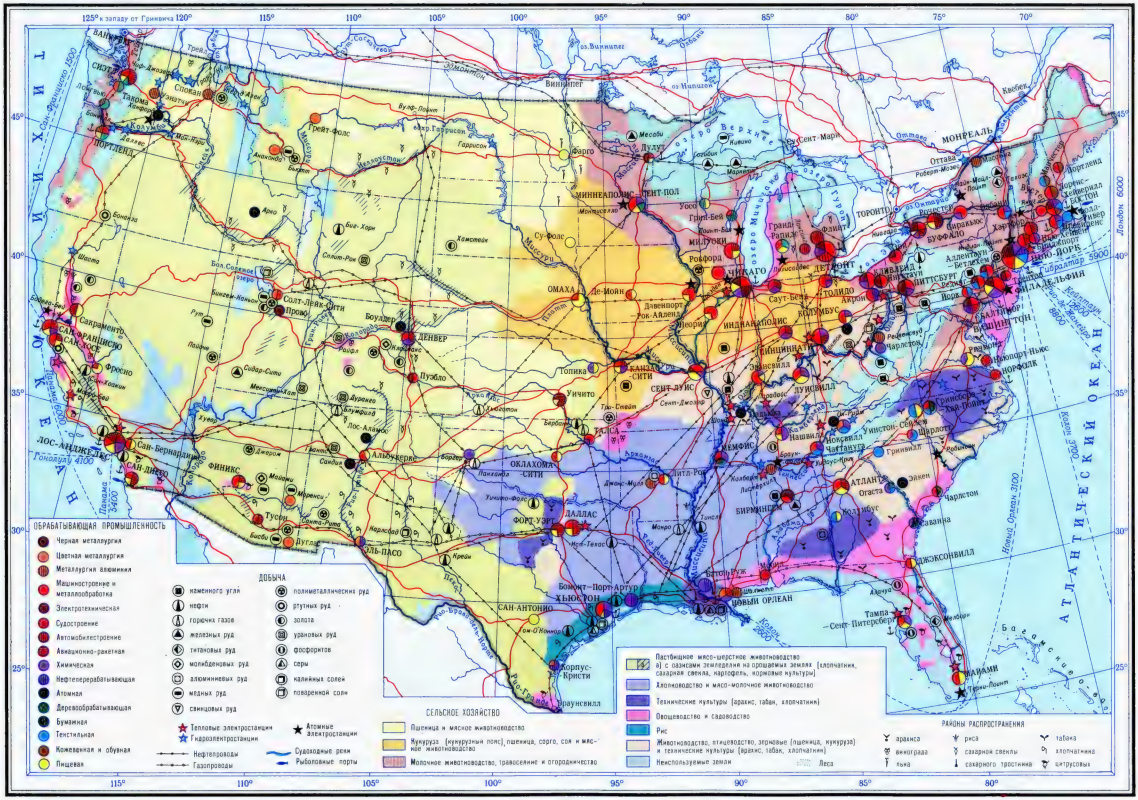
125° к западу от Гринвича
ОБРАБАТЫВАЮЩАЯ ПРОМЫШЛЕННОСТЬ
Черная металлургия
Цветная металлургия
Металлургия алюминия
Машиностроение и металлообработка
Электротехническая
Судостроение
Автомобилестроение
Авиационно-ракетная
Химическая
Нефтеперерабатывающая
Атомная
Деревообрабатывающая
Бумажная
Текстильная
Кожевенная и обувная
Пищевая
ДОБЫЧА
каменного угля
нефти
горючих газов
железных руд
титановых руд
молибденовых руд
алюминиевых руд
медных руд
свинцовых руд
полиметаллических руд
ртутных руд
золота
урановых руд
фосфоритов
серы
калийных солей
поваренной соли
Тепловые электростанции
Гидроэлектростанции
Атомные электростанции
Нефтепроводы
Газопроводы
Судоходные реки
Рыболовные порты
СЕЛЬСКОЕ ХОЗЯЙСТВО
Пшеница и мясное животноводство
Кукуруза (кукурузный пояс), пшеница, сорго, соя и мясное животноводство
Молочное животноводство, травосеяние и огородничество
Пастбищное мясо-шерстное животноводство
а) с озимыми злаками на орошаемых землях (хлопчатник, сахарная свекла, нарядель, кормовые культуры)
Хлопководство и мясо-молочное животноводство
Технические культуры (арахис, табак, хлопчатник)
Овощеводство и садоводство
Рис
Животноводство, птицеводство, зерновые (пшеница, кукуруза)
а) с техническими культурами (арахис, табак, хлопчатник)
Неиспользуемые земли
Леса
РАЙОНЫ РАСПРОСТРАНЕНИЯ
арахиса
винограда
льна
риса
сахарной свеклы
сахарного тростника
табака
хлопчатника
цитрусовых
Масштаб 1:16 000 000 (в 1 см 160 км)
160 0 160 320 480 640 км

Примечание. Цифры 1 на карте обозначены провинции и Приэл Эдуард
СЕЛЬСКОЕ ХОЗЯЙСТВО
Пшеница
Зерновые культуры (пшеница, овес, ячмень) и животноводство (крупный рогатый скот, свиноводство)
Пастбищное мясо-шерстное животноводство
Садоводство и огородничество
Малоиспользуемые и неиспользуемые земли
Леса
ОБРАБАТЫВАЮЩАЯ ПРОМЫШЛЕННОСТЬ
Черная металлургия
Цветная металлургия
Металлургия алюминия
Машиностроение и металлообработка
Электротехническая
Судостроение
Автомобилестроение
Химическая
Нефтегазопереработывающая
Деревообрабатывающая и бумажная
Текстильная
Пищевая
ДОБЫЧА
каменного угля
нефти
горючих газов
железных руд
титановых руд
никелевых руд
кобальтовых руд
молибденовых руд
медных руд
цинковых руд
серебряных руд
полиметаллических руд
ртутных руд
золота
платины
урановых руд
асбеста
калийных солей
Тепловые электростанции
Гидроэлектростанции
Атомные электростанции
Нефтепроводы
Газопроводы
Судоходные реки
Рыбоходные порты
Шкала глубин и высот в метрах
глубже 6000 4000 2000 1000 200 0 200 500 1000 2000 3000 5000 выше
Масштаб 1:25 000 000 (в 1 см 250 км)
250 0 250 500 750 1000 км

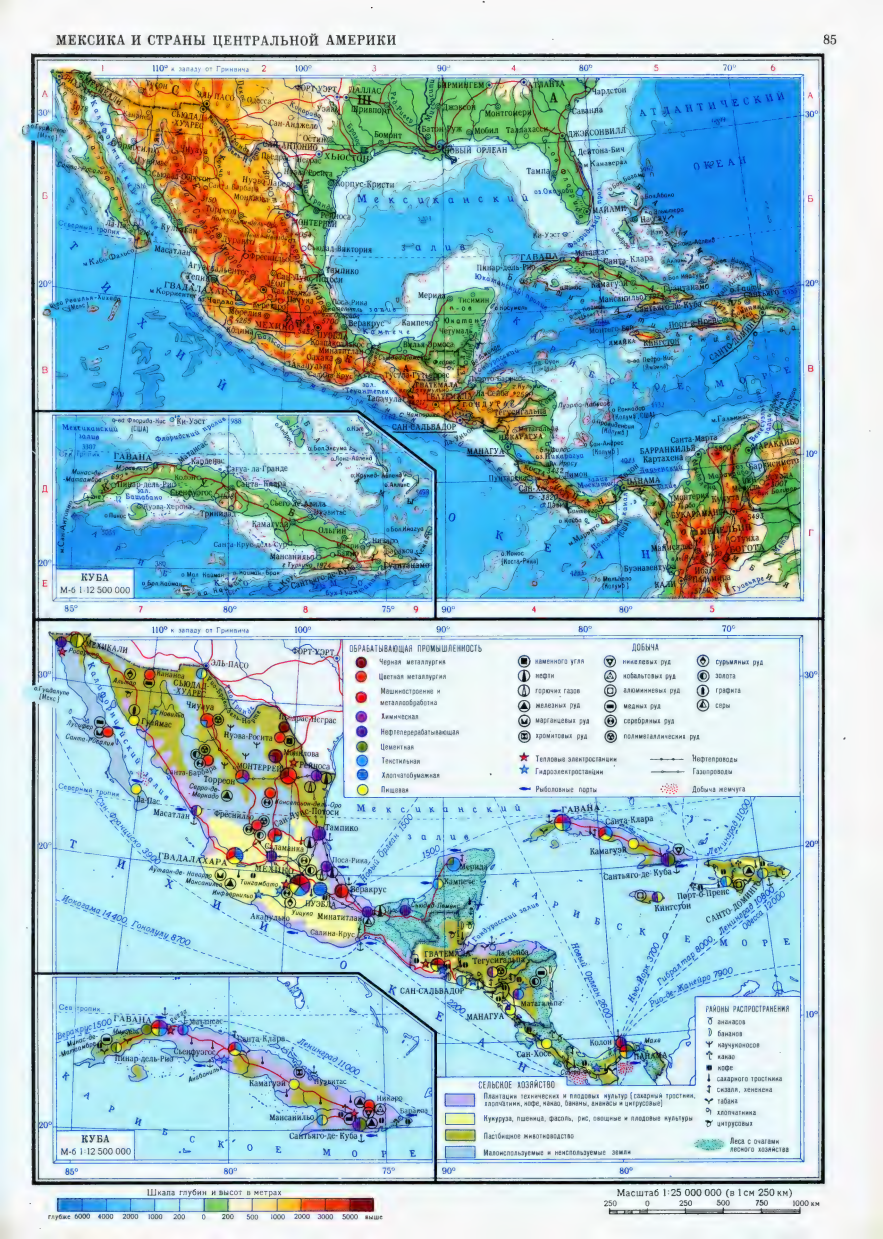
110° к западу от Гринвича
Мексиканский залив
Атлантический океан
Тихий океан
Карибское море
Гавана
Мехико
Гуадалахара
Монтеррей
Веракрус
Гватемала
Сан-Сальвадор
Манагуа
Тегусигальпа
Сан-Хосе
Панама
Сантьяго-де-Куба
Порт-Принс
Кингстон
Сантьяго-де-Куба
Пинар-дель-Рио
Сьенфуэгос
Матанзас
Сантьяго-де-Куба
КУБА
М-6 1:12 500 000
ОБРАБАТЫВАЮЩАЯ ПРОМЫШЛЕННОСТЬ
Черная металлургия
Цветная металлургия
Машиностроение и металлообработка
Химическая
Нефтеперерабатывающая
Цементная
Текстильная
Хлопчатобумажная
Пищевая
ДОБЫЧА
каменного угля
нефти
горючих газов
железных руд
марганцевых руд
хромитовых руд
никелевых руд
кобальтовых руд
алюминиевых руд
медных руд
серебряных руд
полиметаллических руд
сурьмяных руд
золота
графита
серы
Тепловые электростанции
Гидроэлектростанции
Нефтепроводы
Газопроводы
Рыболовные порты
Добыча жемчуга
РАЙОНЫ РАСПРОСТРАНЕНИЯ
ананасов
бананов
каучуконосов
какао
кофе
сахарного тростника
сизаля, хенекена
табака
хлопчатника
цитрусовых
Леса с очагами лесного хозяйства
СЕЛЬСКОЕ ХОЗЯЙСТВО
Плантации технических и плодовых культур (сахарный тростник, эвфорбиум, кофе, какао, бананы, ананасы и цитрусовые)
Кукуруза, пшеница, фасоль, рис, овощные и плодовые культуры
Пастбищное животноводство
Малоиспользуемые и неиспользуемые земли
Шкала глубин и высот в метрах
глубже 6000 4000 2000 1000 200 0 200 500 1000 2000 3000 5000 выше
Масштаб 1:25 000 000 (в 1 см 250 км)
250 0 250 500 750 1000 км

КАРИБСКОЕ МОРЕ
Карибское море
Тринидад и Тобаго
Порт-оф-Спейн
Каракас
Боливар
Маракайбо
Барранкилья
Картахена
Санта-Марта
Медельин
Кали
Богота
Кукута
Сан-Фернандо-де-Апуре
Сан-Томе
Георгетаун
Парамарибо
Кайенна
Манаус
Сантарен
Белем
Сан-Луис
Парнаиба
Фортаза
Натал
Жуан-Пессоа
Рецифи
Маиейо
Аракажу
Сальвадор
Витория
Мачикоста
Гоянин
Бразилия
Бразилиа
Кампу-Гранди
Кабаньяс
Сан-Пауло
Сантос
Рио-де-Жанейро
Сан-Андре
Куритиба
Парананагуа
Флорианополис
Порту-Алегри
Сантьяго
Вальпараисо
Сан-Хуан
Мендоза
Сан-Луис
Сан-Рафаэль
Сарагоса
Росарио
Сантьяго
Кордова
Сан-Фернандо
Парана
Росарио
Монтевидео
Буэнос-Айрес
Ла-Плата
Мар-дель-Плата
Сан-Матиас
Пуэрто-Мадрин
Комодоро-Ривадавия
Сан-Хорхе
Пуэрто-Деселадо
Сан-Хулиан
Сарио-Крус
Пуерто-Галлегос
Бахия-Гранде
Сан-Гальвестон
Мальвинские (Фолклендские) о-ва
Вост-Фалкленд
Порт-Стенли
Огненная Земля
Мыс Горн
Мыс Доброй Надежды
Мыс Горн
Мыс Доброй Надежды
Масштаб 1:25 000 000 (в 1 см 250 км)
250 0 250 500 750 1000 км
Шкала глубин и высот в метрах

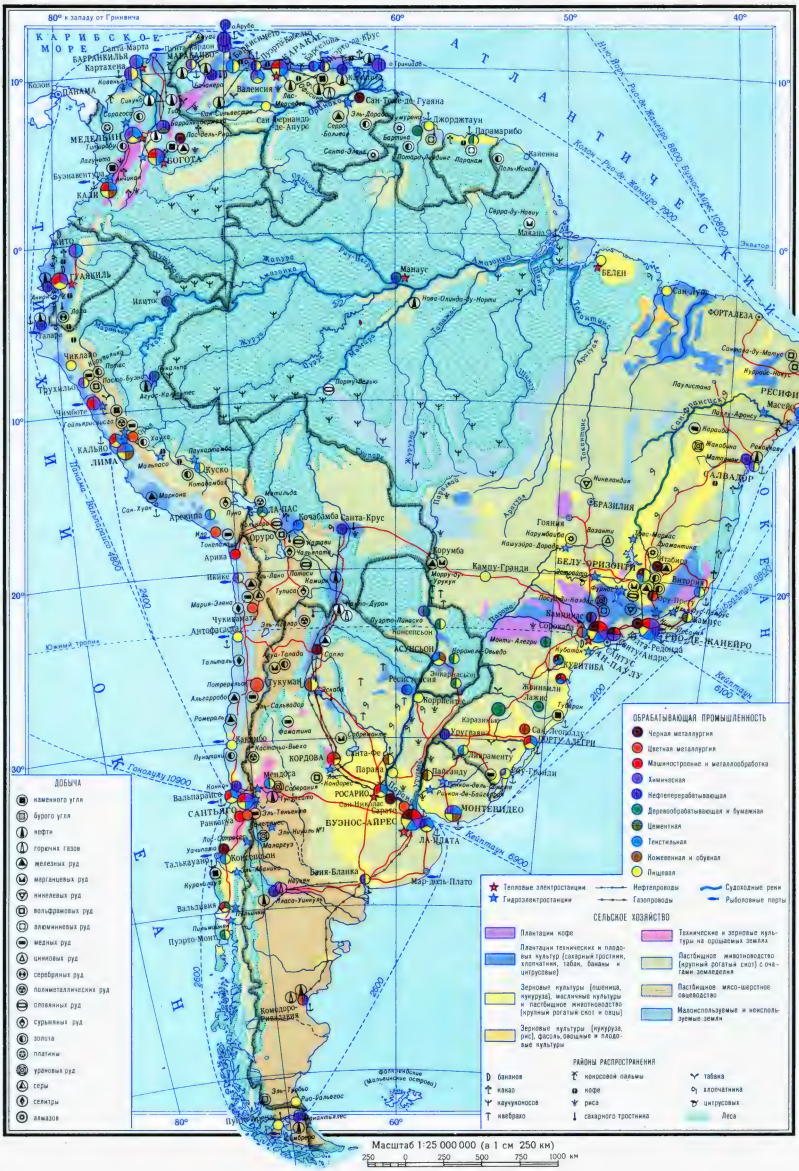
КАРИБСКОЕ МОРЕ
АТЛАНТИЧЕСКИЙ ОКЕАН
ТИХИЙ ОКЕАН
80° к западу от Гринвича
60°
50°
40°
10°
0°
20°
30°
Экватор
Южный тропик
Тропик Козерога
Тропик Рака
Тропик Рака
Тропик Козерога
Тропик Рака
Тропик Козерога
Тропик Рака
Тропик Козерога

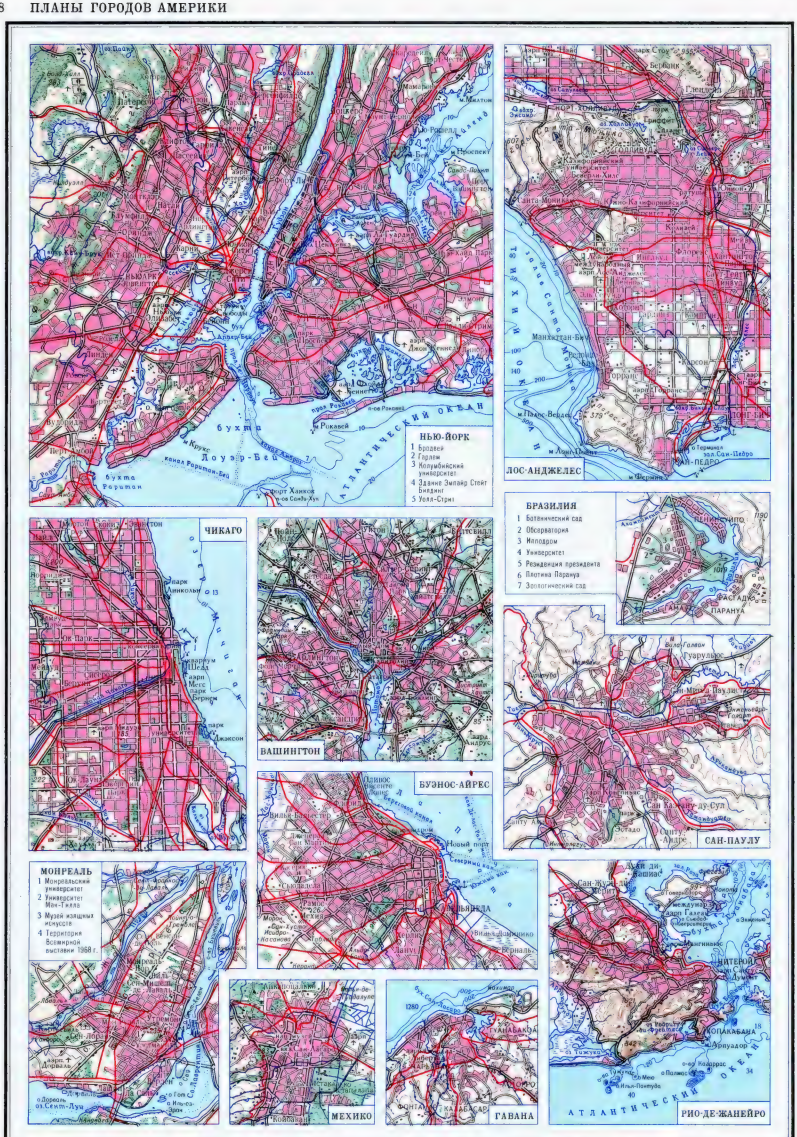

Из плана Нью-Йорка, Чикаго, Вашингтона, Буэнос-Айреса и Гаваны сечение рельефа суши через 50 метров, на остальных планах — через 100 метров

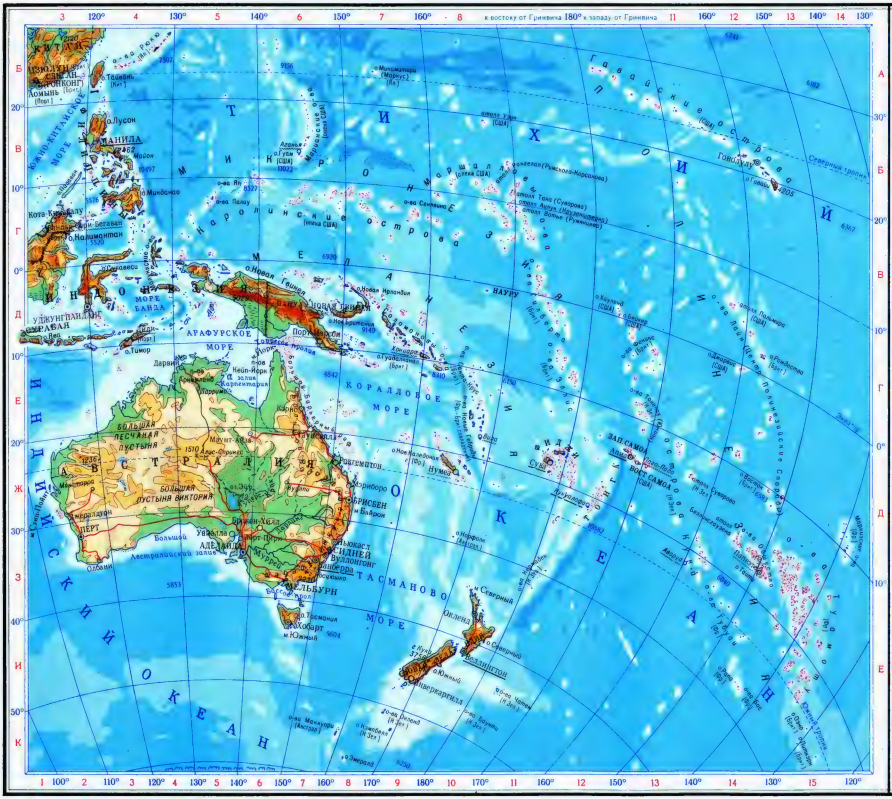
к востоку от Гринвича 180° к западу от Гринвича
ТИХОГО ОКЕАНА
ЯПОНСКИЙ ОКЕАН
ЮЖНО-КИТАЙСКОЕ МОРЕ
ФИЛИППИНСКИЕ ОСТРОВА
МАНИЛА
ИНДОНЕЗИЯ
МОРЕ БАНДА
АРАФУРСКОЕ МОРЕ
КОРАЛЛОВОЕ МОРЕ
ТАСМАНОВО МОРЕ
АВСТРАЛИЯ
БОЛЬШАЯ ПЕСЧАНАЯ ПУСТЫНЯ
БОЛЬШАЯ ПУСТЫНЯ ВИКТОРИИ
ПЕРТ
АДЕЛАИДА
МЕЛЬБУРН
СИДНЕЙ
БРИСБЕН
ТАУНСВИЛЛ
ДАРВИН
ПОРТ-МОРСБИ
ГОНОЛУЛУ
ЗАП.САМОА
ОКЕАНИЯ
Большой Барьерный риф (во время отлива)
Фьорд на Новой Зеландии
Атолл.Океания
Шкала глубин и высот в метрах
глубже 6000 4000 2000 1000 200 0 200 500 1000 2000 3000 выше
Масштаб 1:50 000 000 (в 1см 500км)
500 0 500 1000 1500 2000 км

1

120° к востоку от Гринвича 130° 140° 150° 160° 170°

Т И Х И Х

О К Е А Н

о. Новая Гвинея

Экватор

Новая Каледония (Фр.)

Южный тропик

Росс

о. Эйр

Дарлинг

Эсперанс

Тасмания

о. Новая Зеландия

Масштаб 1:50 000 000 (в 1 см 500 км)

500 0 500 1000 1500 2000 км

100° 110° 120° 130° 140° 150° 160° 170° 180° 170°

НАИМЕНОВАНИЯ МЕСТОРОЖДЕНИЙ

КАМЕННЫЙ УГОЛЬ
1 Коллиэвилл Г-4
2 Ипсуич Г-5
3 Маскуэлбурн, Литтон, Буллен Д-5
4 Буллер Е-7

БУРЫЙ УГОЛЬ
1 Морукка Д-4

НЕФТЬ
1 Эксмут-Галф Г-1
2 Мунн Г-4
3 Ньюи-Пэмпит Д-7
4 о Барроу Г-1

ГОРЮЧИЕ ГАЗЫ
1 Рэмп Г-4
2 Джиджеллэ Г-4

ЖЕЛЕЗНЫЕ РУДЫ
1 Ялпи-Саунд В-2
2 Маунт-Голдсуорти Г-1
3 Маунт-Том-Прэйс Г-1
4 Акрон-Хоб Д-3
5 Маунт-Уэлфс Г-1

МАРГАНЦЕВЫЕ РУДЫ
1 о Грут-Аллэнд В-3
2 Ливарра Г-1

ХРОМИТОВЫЕ РУДЫ
1 Тьюбиги Г-6

ТИТАНОВЫЕ РУДЫ
1. Бакрок-Бэй Г-5
2 Кейлах Д-1

НИКЕЛЕВЫЕ РУДЫ
1 о. Новая Каледония Г-6
2 Камбалда Д-7

ВОЛЬФРАМОВЫЕ РУДЫ
1 о Кинг Д-4

АЛЮМИНИЕВЫЕ РУДЫ
1 Гов В-3
2 Уэйпа В-4
3 Джорраллеке Д-1

МЕДНЫЕ РУДЫ
1 о Бугенвиль Б-5
2 Тенгарт-Ярик В-3
3 Маунт-Аиса Г-3
4 Маунт-Морган Г-5
5 Кобар Д-4
6 Маунт-Лайелл Е-4

ПОЛИМЕТАЛЛИЧЕСКИЕ РУДЫ
1 Маунт-Айза Г-3
2 Броукен-Хилл Д-4
3 Рид-Розбери Е-4

ОЛОВЯННЫЕ РУДЫ
1 Хербертон В-4
2 Россарден Е-4

ЗОЛОТО
1 Буллоо Б-4
2 Тенгарт-Ярик В-3
3 Маунт-Магнет Г-1
4 Уилуна Г-2
5 Леонора Г-2
6 Калгурли Д-2

УРАНОВЫЕ РУДЫ
1 Мст-Аллигатор В-3
2 Мэри-Каталин Г-4

2

120° к востоку от Гринвича 140° 150° 160°

Экватор

Дарлинг

Корнс

Шарлотт-Уэтерс

Карнарвон

Перт

Сидней

Южный тропик

ТЕМПЕРАТУРЫ ЯНВАРЯ

Масштаб 1:100 000 000

Среднемесячная температура в градусах С

- ниже 16°
- от 16° до 24°
- от 24° до 32°
- выше 32°

Температуры воздуха даны на уровне земной поверхности

ГОДОВОЕ КОЛИЧЕСТВО ОСАДКОВ

Масштаб 1:100 000 000

Среднегодовое количество осадков в миллиметрах

- менее 250
- от 250 до 500
- от 500 до 1000
- от 1000 до 2000
- от 2000 до 3000
- более 3000

ТЕМПЕРАТУРЫ ИЮЛЯ

Масштаб 1:100 000 000

Среднемесячная температура в градусах С

- ниже 0°
- от 0° до 8°
- от 8° до 16°
- от 16° до 24°
- выше 24°

Температуры воздуха даны на уровне земной поверхности

ГОДОВОЙ ХОД ТЕМПЕРАТУРЫ И ОСАДКОВ

°С 30 20 10 0 -10 -20

мм 500 400 300 200 100 0

Я Ф М А М И И А С Н Д

Корнс 5 м

Шарлотт-Уэтерс 198 м

135

Карнарвон 5 м

Сидней 47 м

Температура воздуха в градусах С

Количество осадков по месяцам в миллиметрах

135 – годовое количество осадков в миллиметрах

47 м – высота над уровнем моря

1

Зоны
- влажных вечнозеленых лесов
- саванн и редколесий
- переменно-влажных (в том числе муссонных) лесов
- жестколистных вечнозеленых лесов и кустарников (средиземноморья)
- полупустынь и пустынь
- смешанных лесов
- Области высотной поясности
- Границы географических поясов

Экваториальный пояс
Субэкваториальный пояс
Тропический пояс
Субтропический пояс
Умеренный пояс
Большая песчаная пустыня
Большая пустыня Виктория
Коралловое море
Тасманово море
Индийский океан
Тихий океан
Экватор
Тропик Рака
Тропик Козерога
Полярный круг
Эвкалиптовый лес
Саванна с бутылочным деревом

2

Обрабатываемые земли
Обрабатываемые земли и культурные пастбища
Саванновые, пустынные и полупустынные пастбища с очагами обрабатываемых земель
Леса
Тропические леса с очагами земледелия
Земли малоиспользуемые и неиспользуемые

Плантации ананасов
Овцеводческая ферма

Масштаб 1:50 000 000 (в 1 см 500 км)
500 0 500 1000 1500 2000 км

1. ПЛОТНОСТЬ НАСЕЛЕНИЯ И НАРОДЫ
2. ЭКОНОМИЧЕСКАЯ КАРТА

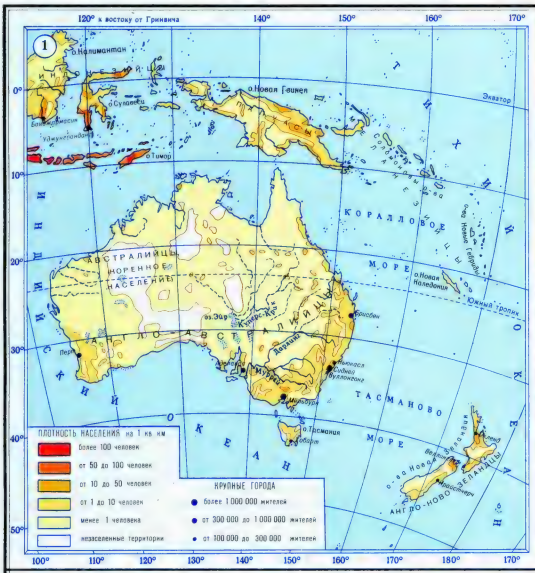



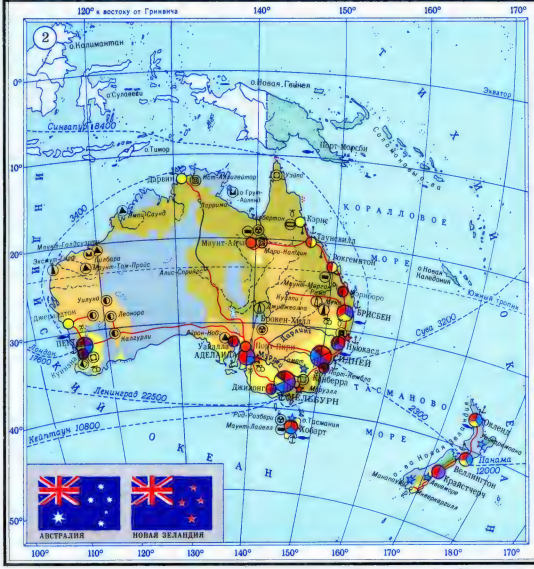
2
120° к востоку от Гринвича
140°
150°
160°
170°
о. Калимантан
о. Суматра
о. Новая Гвинея
Экватор
о. Тимор
Сингапур 18400
Порт-Морсби
КОРАЛЛОВОЕ МОРЕ
Дарвин
Кэрнс
Мунт-Иса
Мунт-Гамбир
Мунт-Гиш
Мунт-Ньюмаркет
Мунт-Лайонс
Мунт-Ньюмаркет
Мунт-Ньюмаркет
Мунт-Ньюмаркет

АРКТИКА

МАРШРУТЫ ЭКСПЕДИЦИЙ

- Нансена на „Фраме" 1893–96 гг
- Пири 1908–09 гг
- на ледоколе „Сибиряков" 1932 г
- на ледоколе „Седов" 1937–40 гг

Дрейф полярных станций

- СП-1 1937–38 гг
- СП-10 с 17 X 1861 г. по 29 IV 1964 г
- СП-20 1970 г

Шкала глубин в метрах

глубже 4000 2000 1000 200 0

Шкала высот в метрах

0 200 500 1000 2000 3000 5000 выше

Масштаб 1:50 000 000 (в 1 см 500 км)

500 0 500 1000 1500 2000 км

АНТАРКТИКА

МАРШРУТЫ ЭКСПЕДИЦИЙ

- Беллинсгаузена и Лазарева 1819–21 гг
- Скотта 1910–12 гг
- Амундсена 1910–12 гг
- на дизель-электроходе „Обь" 1959–60 гг.
- на дизель-электроходе „Обь" 1967–68 гг
- Мирный (СССР) — Антарктические станции и их государственная принадлежность

Маршруты исследовательских самоходных судов

- Австралия 1962–63 гг
- Англия 1957–59 гг
- СССР 1957–68 гг
- США 1956–57 гг., 1959–61 гг., 1967–68 гг
- Франция 1958–59 гг

Шкала глубин в метрах

глубже 6000 4000 2000 1000 200 0

Масштаб 1:50 000 000 (в 1 см 500 км)

500 0 500 1000 1500 2000 км

Шкала глубин и высот в метрах

глубже 6000 4000 2000 1000 200 0 200 500 1000 2000 3000 5000 выше

Масштаб 1:30 000 000 (в 1 см 300 км)

300 0 300 600 900 1200 км

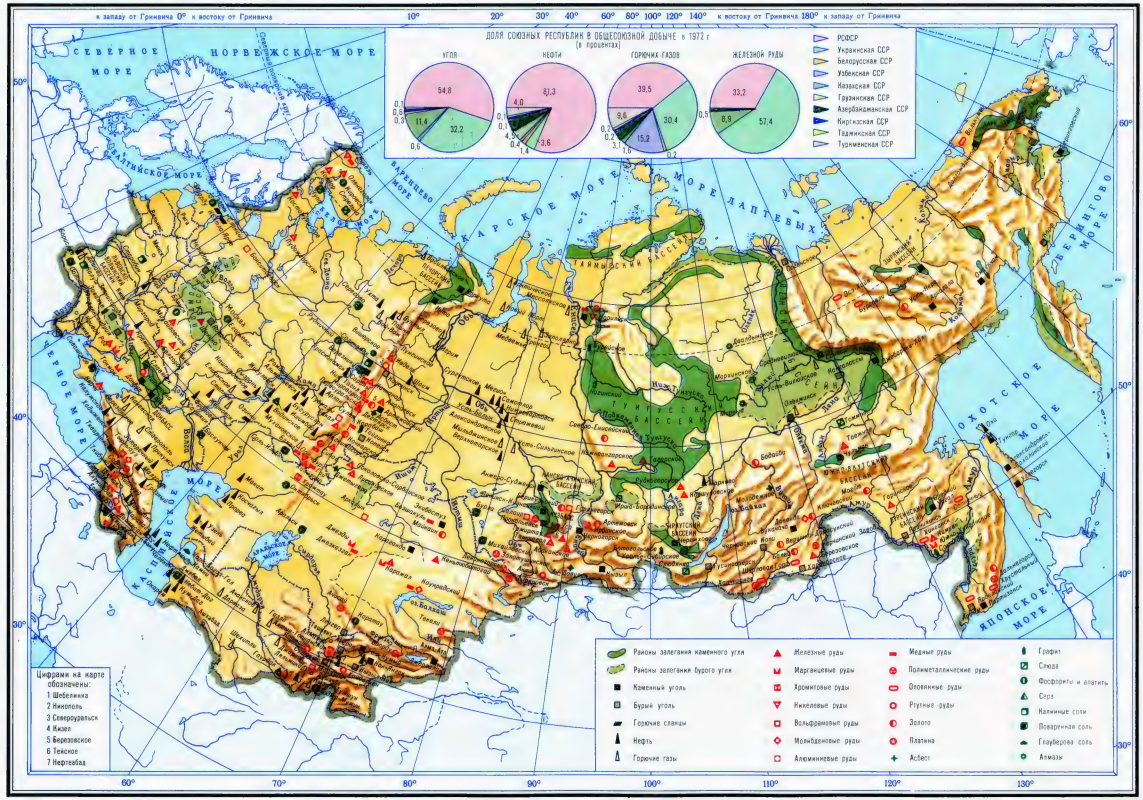
к западу от Гринвича 0° к востоку от Гринвича
10° 20° 30° 40° 60° 80° 100° 120° 140° к востоку от Гринвича 180° к западу от Гринвича
ДОЛЯ СОЮЗНЫХ РЕСПУБЛИК В ОБЩЕСОЮЗНОЙ ДОБЫЧЕ в 1972 г. (в процентах)
УГЛЯ
54,8
11,4
32,2
0,1
0,8
0,3
0,6
НЕФТИ
41,3
4,0
3,6
1,4
0,4
4,8
0,1
0,3
ГОРЮЧИХ ГАЗОВ
39,5
30,4
15,2
9,6
0,2
3,1
1,6
0,2
ЖЕЛЕЗНОЙ РУДЫ
33,2
57,4
8,9
0,5
РСФСР
Украинская ССР
Белорусская ССР
Узбекская ССР
Казахская ССР
Грузинская ССР
Азербайджанская ССР
Киргизская ССР
Таджикская ССР
Туркменская ССР
СЕВЕРНОЕ МОРЕ
НОРВЕЖСКОЕ МОРЕ
БАЛТИЙСКОЕ МОРЕ
БЕЛОЕ МОРЕ
КАРСКОЕ МОРЕ
МОРЕ ЛАПТЕВЫХ
ВОСТОЧНО-СИБИРСКОЕ МОРЕ
ОХОТСКОЕ МОРЕ
ЯПОНСКОЕ МОРЕ
ЧЕРНОЕ МОРЕ
КАСПИЙСКОЕ МОРЕ
ЛАДОЖСКОЕ ОЗЕРО
ОНЕЖСКОЕ ОЗЕРО
ЛАЙМЫРСКИЙ БАССЕЙН
ТУНГУССКИЙ БАССЕЙН
ЛЕНСКИЙ БАССЕЙН
ЗАПАДНО-СИБИРСКИЙ БАССЕЙН
ЗАПАДНЫЙ ДОНБАСС
ВОСТОЧНЫЙ ДОНБАСС
ЦЕНТРАЛЬНЫЙ ДОНБАСС
ЛЕВОБЕРЕЖНЫЙ ДОНБАСС
ЦЕНТРАЛЬНЫЙ ПРИДНЕПРОВСКИЙ БАССЕЙН
ЗАПАДНЫЙ ПРИДНЕПРОВСКИЙ БАССЕЙН
ВОСТОЧНЫЙ ПРИДНЕПРОВСКИЙ БАССЕЙН
ЗАПАДНЫЙ УРАЛ
ЦЕНТРАЛЬНЫЙ УРАЛ
ВОСТОЧНЫЙ УРАЛ
ЗАПАДНЫЙ ПРИКАСПИЙ
ЦЕНТРАЛЬНЫЙ ПРИКАСПИЙ
ВОСТОЧНЫЙ ПРИКАСПИЙ
ЗАПАДНЫЙ ЗАКАВКАЗЬЕ
ЦЕНТРАЛЬНЫЙ ЗАКАВКАЗЬЕ
ВОСТОЧНЫЙ ЗАКАВКАЗЬЕ
ЗАПАДНЫЙ ЗАКАСПИЙ
ЦЕНТРАЛЬНЫЙ ЗАКАСПИЙ
ВОСТОЧНЫЙ ЗАКАСПИЙ
ЗАПАДНЫЙ ЗАКАМСКИЙ
ЦЕНТРАЛЬНЫЙ ЗАКАМСКИЙ
ВОСТОЧНЫЙ ЗАКАМСКИЙ
ЗАПАДНЫЙ ЗАЙСАН
ЦЕНТРАЛЬНЫЙ ЗАЙСАН
ВОСТОЧНЫЙ ЗАЙСАН
ЗАПАДНЫЙ ЗАКАМСКИЙ
ЦЕНТРАЛЬНЫЙ ЗАКАМСКИЙ
ВОСТОЧНЫЙ ЗАКАМСКИЙ
Цифрами на карте обозначены:
1 Шебелинка
2 Никополь
3 Североуральск
4 Жюзе
5 Березовское
6 Тейское
7 Нефтебад
Районы залегания каменного угля
Районы залегания бурого угля
Каменный уголь
Бурый уголь
Горючие сланцы
Нефть
Горючие газы
Железные руды
Марганцевые руды
Хромитовые руды
Никелевые руды
Вольфрамовые руды
Молибденовые руды
Алюминиевые руды
Медные руды
Полиметаллические руды
Оловянные руды
Ртутные руды
Золото
Платина
Асбест
Графит
Слюда
Фосфориты и апатиты
Сера
Каменные соли
Поваренная соль
Глауберова соль
Алмазы
60° 70° 80° 90° 100° 110° 120° 130°
Масштаб 1:30 000 000 (в 1 см 300 км)
300 0 300 600 900 1200 км

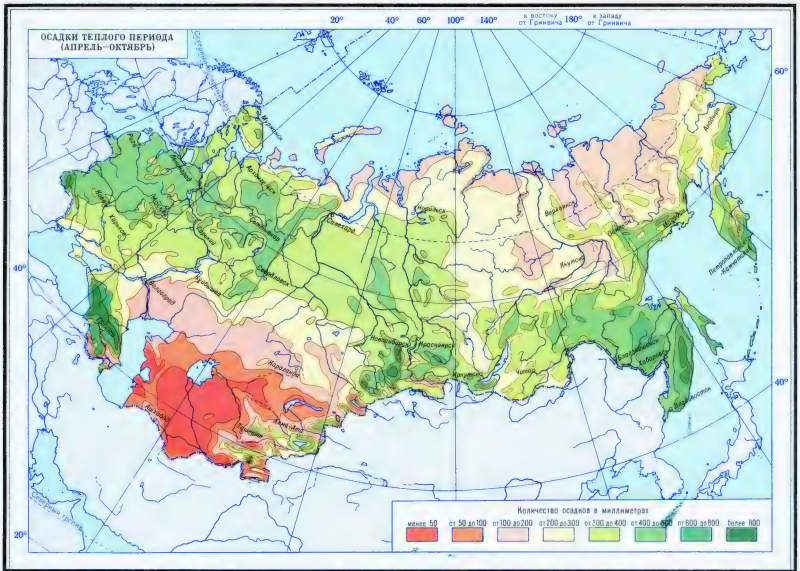

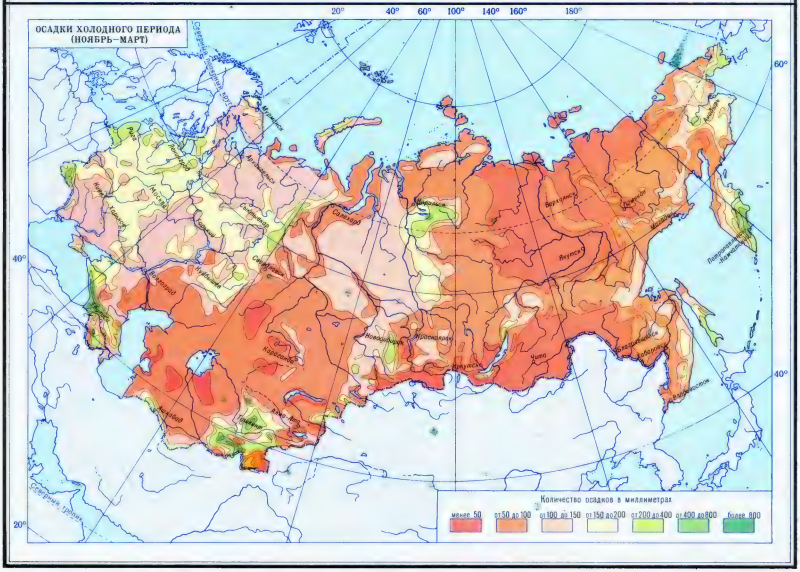

Масштаб 1:45 000 000 (в 1 см 450 км)

450 0 450 900 1350 1800 км

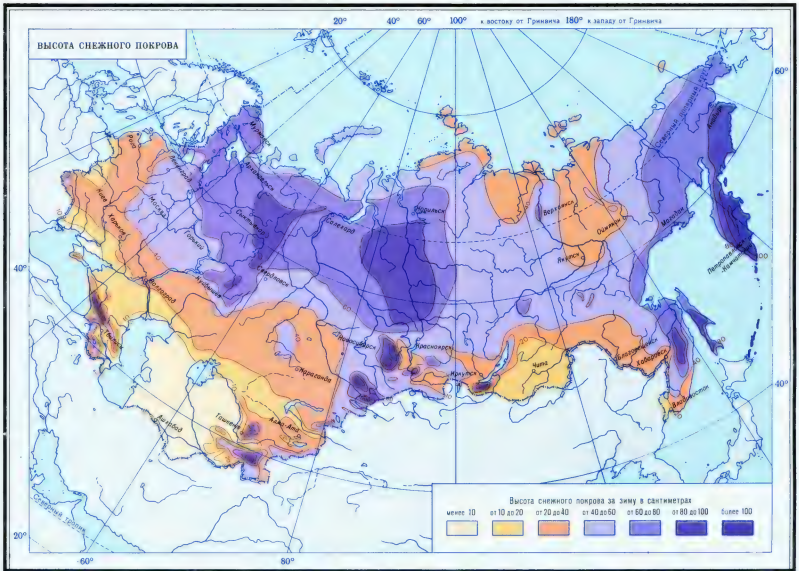
ВЫСОТА СНЕЖНОГО ПОКРОВА
20° 40° 60° 100° к востоку от Гринвича 180° к западу от Гринвича
60°
40°
20°
60°
80°
Мурманск
Архангельск
Вологда
Киев
Одесса
Ростов
Астрахань
Гурьев
Ташкент
Ашхабад
Самарканд
Алма-Атина
Новосибирск
Омск
Свердловск
Красноярск
Иркутск
Чита
Якутск
Верхоянск
Охотск
Магадан
Петропавловск-Камчатский
Хабаровск
Владивосток
Ленинград
Москва
Тобольск
Тюмень
Ленинск
Ашхабад
Ташкент
Самарканда
Алма-Ата
Новосибир

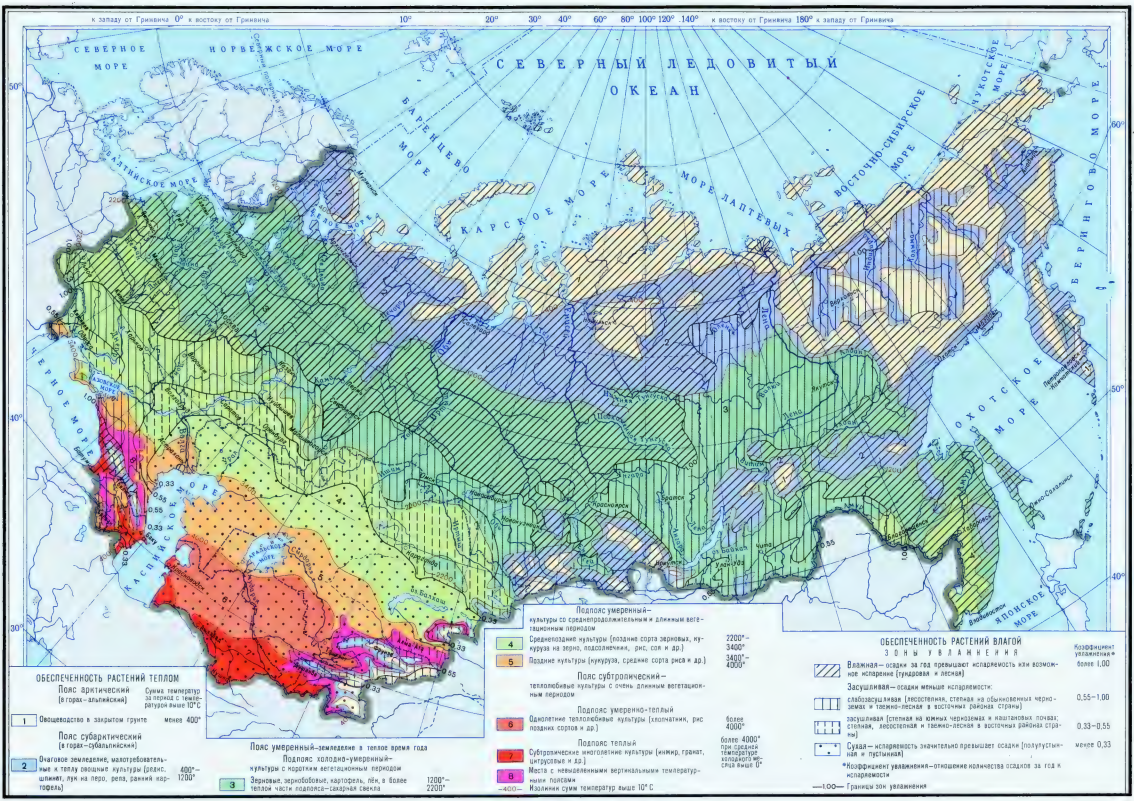
к западу от Гринвича 0° к востоку от Гринвича
10° 20° 30° 40° 60° 80° 100° 120° 140°
к востоку от Гринвича 180° к западу от Гринвича
СЕВЕРНОЕ МОРЕ
НОРВЕЖСКОЕ МОРЕ
СЕВЕРНЫЙ ЛЕДОВИТЫЙ ОКЕАН
БАРЕНЦЕВО МОРЕ
КАРСКОЕ МОРЕ
МОРЕ ЛАПТЕВЫХ
ВОСТОЧНО-СИБИРСКОЕ МОРЕ
ЧУКОТСКОЕ МОРЕ
БЕРИНГОВО МОРЕ
ОХОТСКОЕ МОРЕ
ЯПОНСКОЕ МОРЕ
БАЛТИЙСКОЕ МОРЕ
ЧЕРНОЕ МОРЕ
КАСПИЙСКОЕ МОРЕ
АРАЛЬСКОЕ МОРЕ
ОЗЕРО ВЕЛИКОЕ
ОБЕСПЕЧЕННОСТЬ РАСТЕНИЙ ТЕПЛОМ
Пояс арктический (в горах – альпийский)
Сумма температур за период с температурой выше 10° С
1 Овощеводство в закрытом грунте менее 400°
Пояс субарктический (в горах – субальпийский)
2 Огуречное земледелие, малотребовательные к теплу овощные культуры (редис, шпинат, лук на перо, репа, ранний картофель) 400°–1200°
Пояс умеренный – земледелие в теплое время года
Подпояс холодно-умеренный – культуры с короткими вегетационными периодами
3 Зерновые, зернобобовые, картофель, лён, в более теплой части подпояса – сахарная свекла 1200°–2200°
Подпояс умеренный – культуры со среднепродолжительным и длинным вегетационным периодом
4 Среднеспелые культуры (поздние сорта зерновых, кукуруза на зерно, подсолнечник, рис, сои и др.) 2200°–3400°
5 Поздние культуры (кукуруза, средние сорта риса и др.) 3400°–4000°
Пояс субтропический – теплолюбивые культуры с очень длинным вегетационным периодом
Подпояс умеренно-теплый
6 Однолетние теплолюбивые культуры (хлопчатник, рис поздних сортов и др.) более 4000°
Подпояс теплый
7 Субтропические многолетние культуры (инжир, гранат, цитрусовые и др.) более 4000° при средней температуре самого холодного месяца выше 0°
8 Места с невыделенными вертикальными температурными поясами
–400– Изолинии сумм температур выше 10° С
ОБЕСПЕЧЕННОСТЬ РАСТЕНИЙ ВЛАГОЙ
ЗОНЫ УВЛАЖНЕНИЯ
Коэффициент увлажнения* более 1,00
Влажная – осадки за год превышают испаряемость или возможное испарение (тундровая и лесная)
Засушливая – осадки меньше испаряемости:
слабозасушливая (лесостепная, степная на обыкновенных черноземах и таежно-лесная в восточных районах страны) 0,55–1,00
засушливая (степная на южных черноземах и каштановых почвах; степная, лесостепная и таежно-лесная в восточных районах страны) 0,33–0,55
Суша – испаряемость значительно превышает осадки (полупустынная и пустынная) менее 0,33
*Коэффициент увлажнения – отношение количества осадков за год к испаряемости
—100— Границы зон увлажнения
Масштаб 1:30 000 000 (в 1 см 300 км)
300 0 300 600 900 1200 км

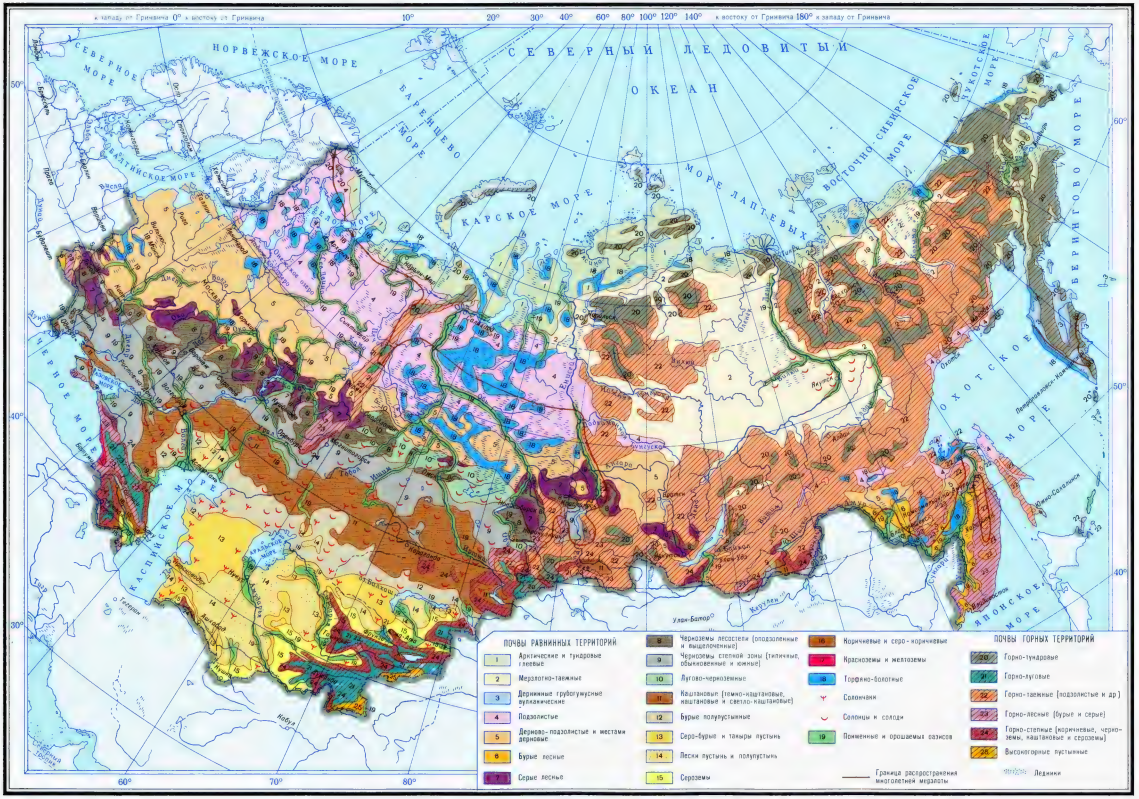
к западу от Гринвича 0° к востоку от Гринвича
к востоку от Гринвича 180° к западу от Гринвича
СЕВЕРНЫЙ ЛЕДОВИТЫЙ ОКЕАН
НОРВЕЖСКОЕ МОРЕ
БАРЕНЦЕВО МОРЕ
КАРСКОЕ МОРЕ
МОРЕ ЛАПТЕВЫХ
ВОСТОЧНО-СИБИРСКОЕ МОРЕ
ЧУКОТСКОЕ МОРЕ
БЕРИНГОВО МОРЕ
ОХОТСКОЕ МОРЕ
ЯПОНСКОЕ МОРЕ
КАСПИЙСКОЕ МОРЕ
ПОЧВЫ РАВНИННЫХ ТЕРРИТОРИЙ
1 Арктические и тундровые глеевые
2 Мерзлотно-таежные
3 Дерновые грубогумусные выщелоченные
4 Подзолистые
5 Дерново-подзолистые и местами дерновые
6 Бурые лесные
7 Серые лесные
8 Черноземы лесостепи (оподзоленные и выщелоченные)
9 Черноземы степной зоны (типичные, обыкновенные и южные)
10 Лугово-черноземные
11 Каштановые (темно-каштановые, каштановые и светло-каштановые)
12 Бурые полупустынные
13 Серо-бурые и такыры пустынь
14 Лесы пустынь и полупустынь
15 Сероземы
16 Коричневые и серо-коричневые
17 Красноземы и желтоземы
18 Торфяно-болотные
Солончаки
Солонцы и солоди
19 Пойменные и орошаемые оазисов
Граница распространения многолетней мерзлоты
ПОЧВЫ ГОРНЫХ ТЕРРИТОРИЙ
20 Горно-тундровые
21 Горно-луговые
22 Горно-таежные (подзолистые и др.)
23 Горно-лесные (бурые и серые)
24 Горно-степные (коричневые, черноземы, каштановые и сероземы)
25 Высокогорные пустынные
Ледники
Масштаб 1:30 000 000 (в 1 см 300 км)
300 0 300 600 900 1200 км

СССР. РАСПРОСТРАНЕНИЕ ЖИВОТНЫХ

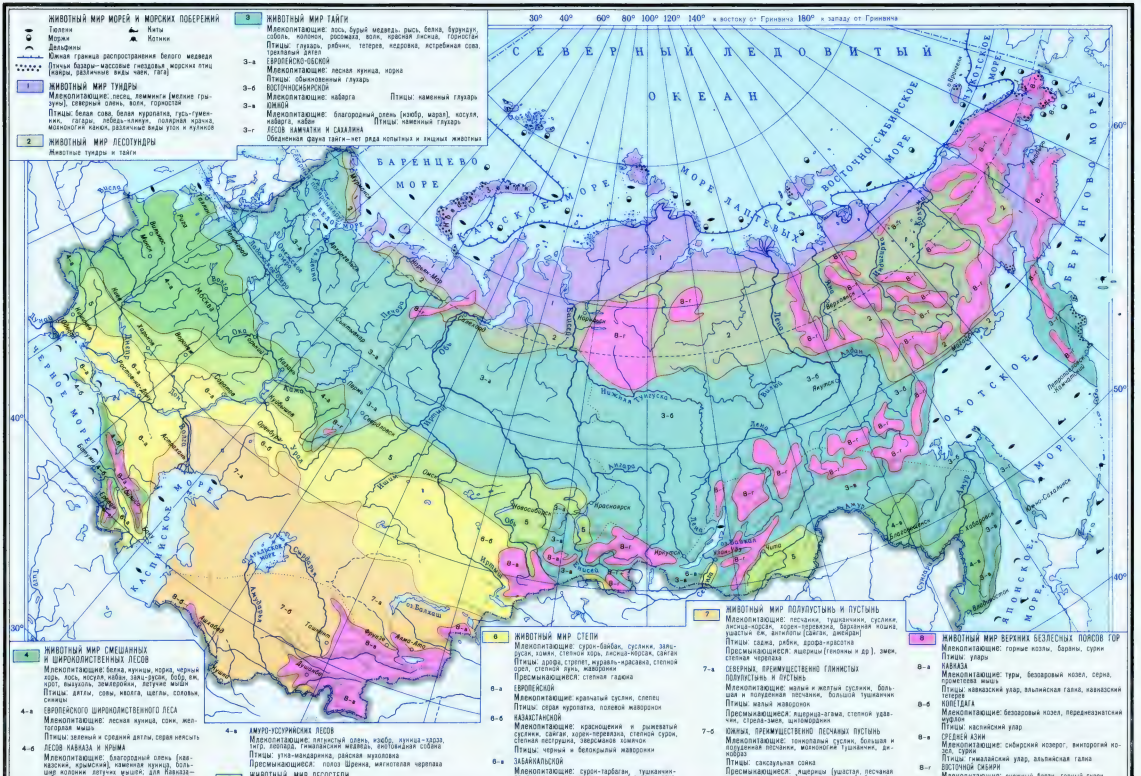

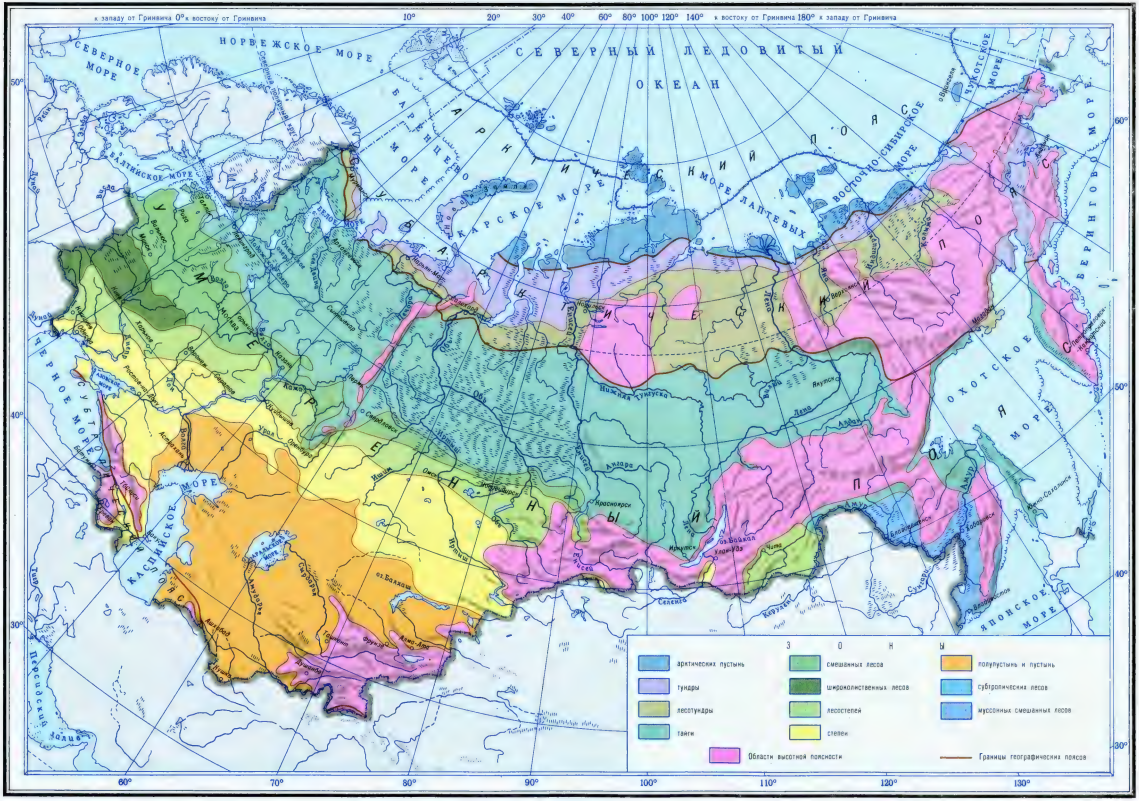

Масштаб 1:30 000 000 (в 1 см 300 км)

300 0 300 600 900 1200 км

СЕВЕРНЫЙ ЛЕДОВИТЫЙ ОКЕАН
СССР
РОССИЙСКАЯ СФСР
УКРАИНСКАЯ ССР
БЕЛОРУССКАЯ ССР
УЗБЕКСКАЯ ССР
КАЗАХСКАЯ ССР
ГРУЗИНСКАЯ ССР
АЗЕРБАЙДЖАНСКАЯ ССР
ЛИТОВСКАЯ ССР
МОЛДАВСКАЯ ССР
ЛАТВИЙСКАЯ ССР
КИРГИЗСКАЯ ССР
ТАДЖИКСКАЯ ССР
АРМЯНСКАЯ ССР
ТУРКМЕНСКАЯ ССР
ЭСТОНСКАЯ ССР
ЭКОНОМИЧЕСКИЕ РАЙОНЫ:
I Северо-Западный
II Центральный
III Волго-Вятский
IV Центрально-черноземный
V Поволжский
VI Северо-Кавказский
VII Уральский
VIII Западно-Сибирский
IX Восточно-Сибирский
X Дальневосточный
XI Донецко-Приднепровский
XII Юго-Западный
XIII Южный
XIV Прибалтийский
XV Закавказский
XVI Среднеазиатский
XVII Казахстанский
XVIII Белорусский
Молдавская ССР
Границы экономических районов СССР
ЦИФРАМИ НА КАРТЕ ОБОЗНАЧЕНЫ:
РСФСР
1 Адыгейская АО (Краснодарский край)
2 Карачаево-Черкесская АО (Ставропольский край)
3 Еврейская АО (Хабаровский край)
4 Усть-Ордынский Бурятский нац.округ (Иркутская обл.)
5 Коми-Пермяцкий нац.округ (Пермская обл.)
6 Агинский Бурятский нац.округ (Читинская обл.)
7 Кабардино-Балкарская АССР
8 Марийская АССР
9 Мордовская АССР
10 Северо-Осетинская АССР
11 Удмуртская АССР
12 Чечено-Ингушская АССР
13 Чувашская АССР
УКРАИНСКАЯ ССР
14 Волынская обл.
15 Закарпатская обл
УЗБЕКСКАЯ ССР
16 Кашкадарьинская обл
17 Сурхандарьинская обл
18 Сырдарьинская обл
19 Хорезмская обл.
КАЗАХСКАЯ ССР
20 Северо-Казахстанская обл
ГРУЗИНСКАЯ ССР
21 Абхазская АССР
22 Аджарская АССР
23 Юго-Осетинская АО
АЗЕРБАЙДЖАНСКАЯ ССР
24 Нахичеванская АССР
25 Нагорно-Карабахская АО
26 АРМЯНСКАЯ ССР
КИРГИЗСКАЯ ССР
27 Иссык-Кульская обл
Примечания: 1 Столицы союзных республик и административные центры выделены красным цветом. 2 Наименования областей, экономические с их центрами, на карте не подписаны. 3 Политико-административное деление дано на 1 октября 1973 года
Масштаб 1:20 000 000 (в 1 см 200 км)
200 0 200 600 800 1000 км

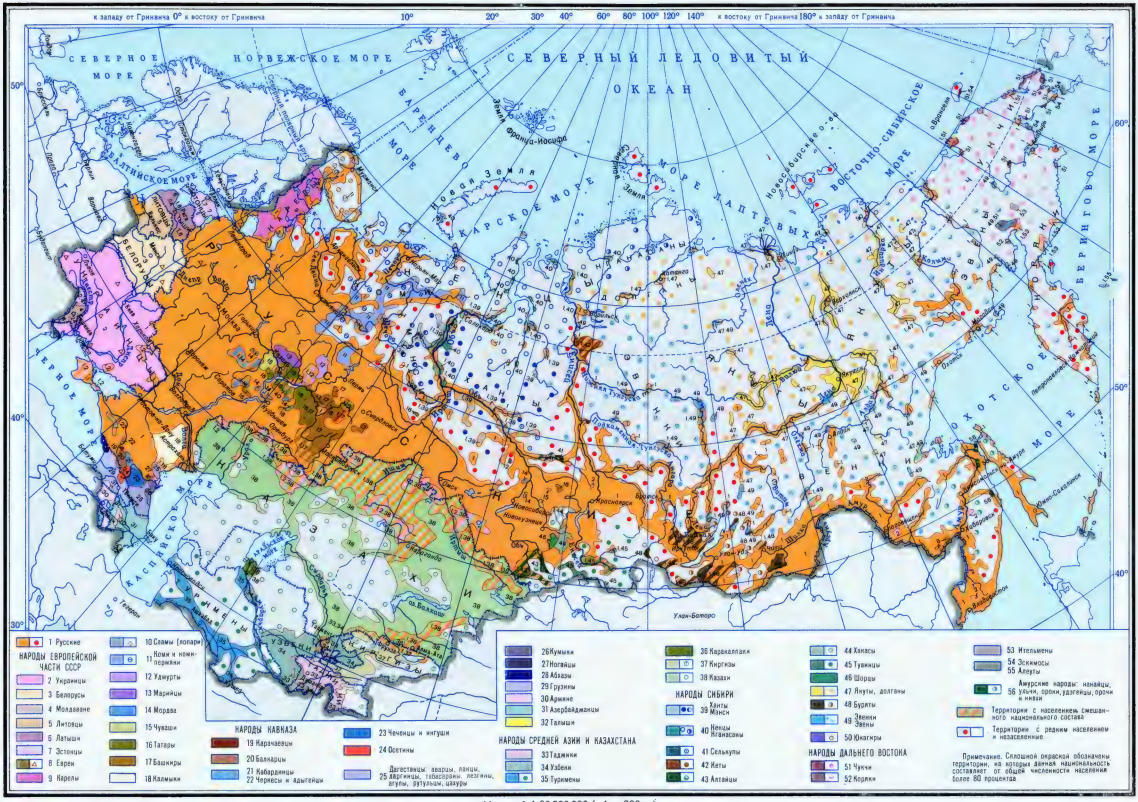
к западу от Гринвича 0° к востоку от Гринвича
к востоку от Гринвича 180° к западу от Гринвича
СЕВЕРНОЕ МОРЕ
НОРВЕЖСКОЕ МОРЕ
СЕВЕРНЫЙ ЛЕДОВИТЫЙ ОКЕАН
БАРЕНЦЕВО МОРЕ
КАРСКОЕ МОРЕ
МОРЕ ЛАПТЕВЫХ
ВОСТОЧНО-СИБИРСКОЕ МОРЕ
МОРЕ БЕРИНГОВО
ОХОТСКОЕ МОРЕ
БАЛТИЙСКОЕ МОРЕ
ЧЕРНОЕ МОРЕ
КАСПИЙСКОЕ МОРЕ
Земля Франца-Иосифа
Новая Земля
Новосибирские о-ва
Ханты-Мансийск
Якутск
Магадан
Ташкент
Тбилиси
Баку
Ереван
Улан-Баторо
НАРОДЫ ЕВРОПЕЙСКОЙ ЧАСТИ СССР
1 Русские
2 Украинцы
3 Белорусы
4 Молдаване
5 Литовцы
6 Латыши
7 Эстонцы
8 Евреи
9 Карелы
10 Саамы (лопари)
11 Коми и коми-пермяки
12 Удмурты
13 Марийцы
14 Мордва
15 Чуваши
16 Татары
17 Башкиры
18 Калмыки
НАРОДЫ КАВКАЗА
19 Карачаевцы
20 Балкарцы
21 Кабардинцы
22 Черкесы и адыгейцы
23 Чеченцы и ингуши
24 Осетины
Даргинцы, авары, лакцы, 25 лезгины, табасараны, лезгины, агулы, рутульцы, цахуры
26 Кумыки
27 Ногайцы
28 Абазины
29 Грузины
30 Армяне
31 Азербайджанцы
32 Талыши
НАРОДЫ СРЕДНЕЙ АЗИИ И КАЗАХСТАНА
33 Таджики
34 Узбеки
35 Туркмены
36 Каракалпаки
37 Киргизы
38 Казахи
НАРОДЫ СИБИРИ
39 Ханты Манси
40 Ненцы Энганаканы
41 Селькупы
42 Кеты
43 Алтайцы
44 Хакасы
45 Тувинцы
46 Шорцы
47 Якуты, долганы
48 Буряты
49 Эвенки Эвены
50 Юкагиры
НАРОДЫ ДАЛЬНЕГО ВОСТОКА
51 Чукчи
52 Коряки
53 Ительмены
54 Эскимосы
55 Алеуты
Амурские народы: нанайцы, 56 ульчи, орочи, удегейцы, гроки и нивхи
Территории с населением смешанного национального состава
Территории с редким населением и незаселенные
Примечание. Сплошной окраской обозначены территории, на которых данная национальность составляет от общей численности населения более 80 процентов
Масштаб 1:30 000 000 (в 1см 300км)
300 0 300 600 900 1200км

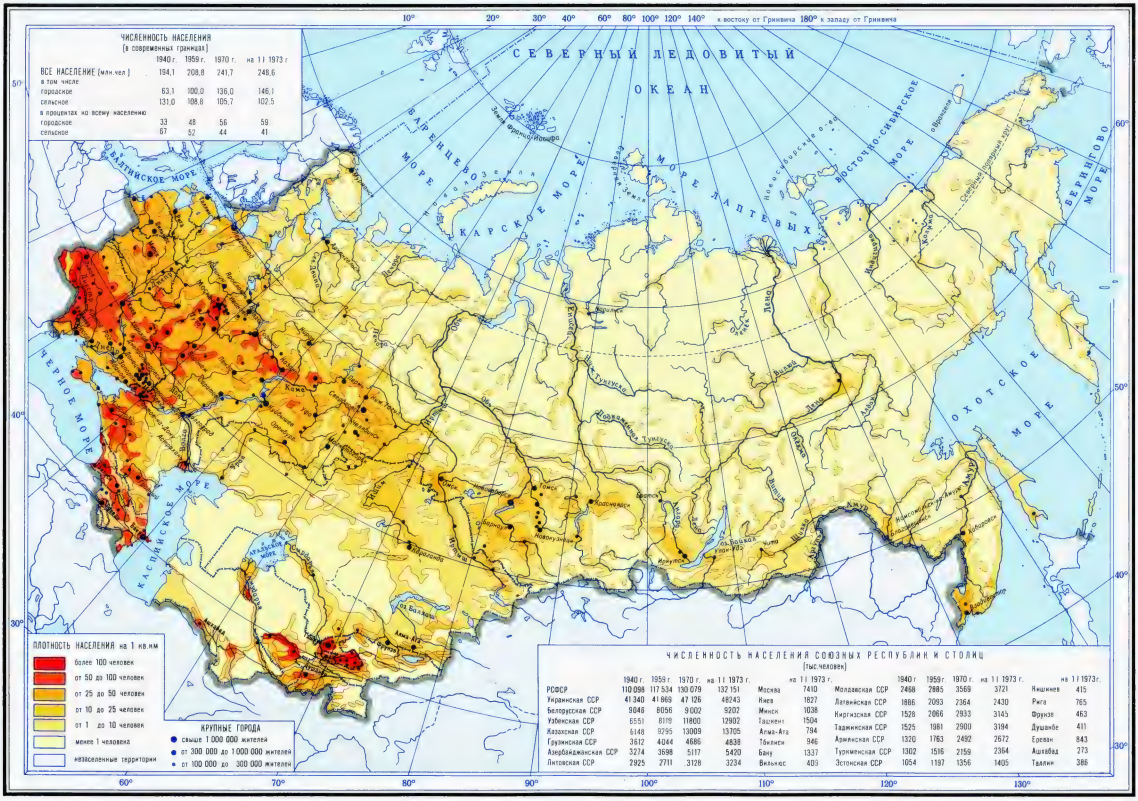
к востоку от Гринвича 180° к западу от Гринвича
СЕВЕРНЫЙ ЛЕДОВИТЫЙ ОКЕАН
МОРЕ БАРЕНЦЕВО
КАРСКОЕ МОРЕ
МОРЕ ЛАПТЕВЫХ
ВОСТОЧНО-СИБИРСКОЕ МОРЕ
БЕРИНГОВО МОРЕ
ОХОТСКОЕ МОРЕ
БАЛТИЙСКОЕ МОРЕ
ЧЕРНОЕ МОРЕ
КАСПИЙСКОЕ МОРЕ
Земля Франца-Иосифа
Новосибирские о-ва
Новая Земля
Шпицберген
Сахалин
Курильские острова
Камчатка
Чукотка
Кольский п-ов
Таймыр
Ямал
Полуостров Мангышлак
Полуостров Бузачи
Полуостров Мангышлак
Полуостров Бузачи
Полуостров Ямал
Полуостров Таймыр
Полуостров Чукотка
Полуостров Камчатка
Полуостров Сахалин
Полуостров Кольский

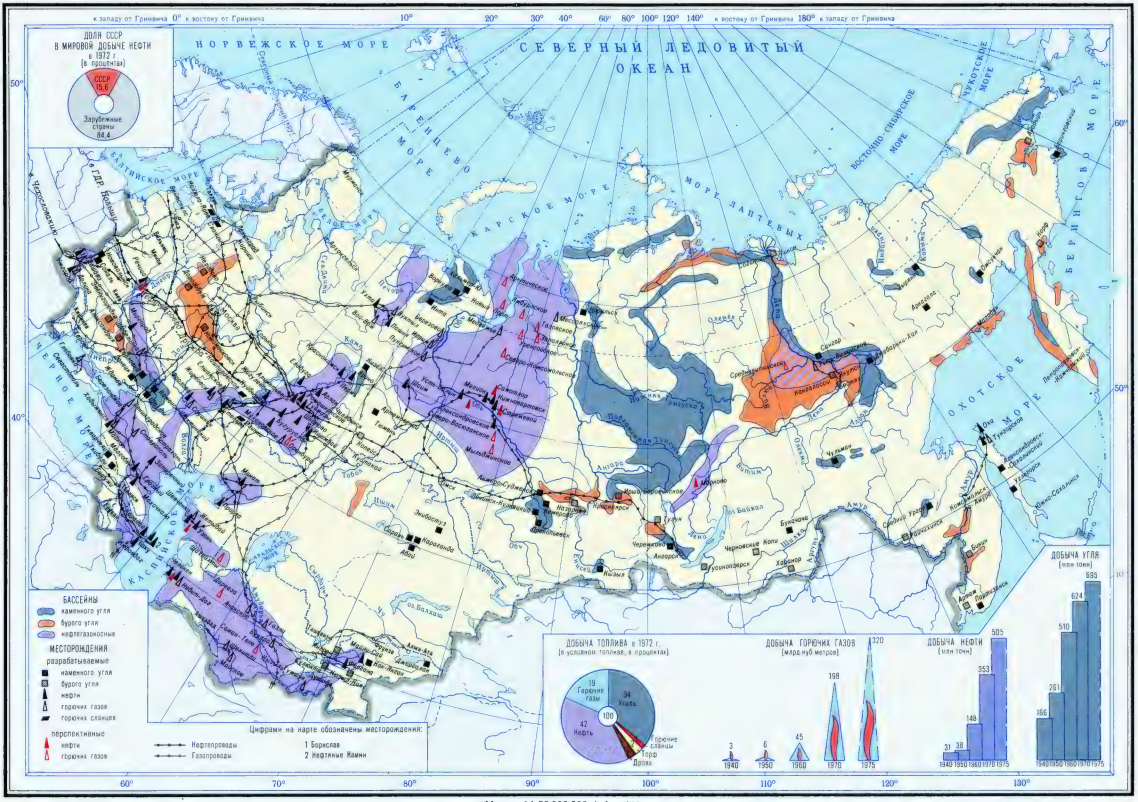
к западу от Гринвича 0° к востоку от Гринвича
к востоку от Гринвича 180° к западу от Гринвича
ДОЛЯ СССР В МИРОВОЙ ДОБЫЧЕ НЕФТИ в 1972 г. (в процентах)
СССР 15,6
Зарубежные страны 84,4
СЕВЕРНЫЙ ЛЕДОВИТЫЙ ОКЕАН
НОРВЕЖСКОЕ МОРЕ
БАРЕНЦЕВО МОРЕ
КАРСКОЕ МОРЕ
МОРЕ ЛАПТЕВЫХ
ВОСТОЧНО-СИБИРСКОЕ МОРЕ
ЧУКОТСКОЕ МОРЕ
МОРЕ БЕРИНГОВО
ОХОТСКОЕ МОРЕ
БАЛТИЙСКОЕ МОРЕ
ЧЕРНОЕ МОРЕ
КАСПИЙСКОЕ МОРЕ
БАССЕЙНЫ
каменного угля
бурого угля
нефтегазоносные
МЕСТОРОЖДЕНИЯ
разрабатываемые
каменного угля
бурого угля
нефти
горючих газов
горючих сланцев
перспективные
нефти
горючих газов
Нефтепроводы
Газопроводы
Цифрами на карте обозначены месторождения:
1 Борислав
2 Нефтяные Камни
ДОБЫЧА ТОПЛИВА в 1972 г. (в условном топливе, в процентах)
19 Горючие газы
34 Уголь
42 Нефть
100
Горючие сланцы
Торф
Дрова
ДОБЫЧА ГОРЮЧИХ ГАЗОВ (млрд. куб метров)
3 1940
6 1950
45 1960
198 1970
320 1975
ДОБЫЧА НЕФТИ (млн. тонн)
31 1940
38 1950
149 1960
353 1970
505 1975
ДОБЫЧА УГЛЯ (млн. тонн)
166 1940
261 1950
510 1960
624 1970
695 1975
Масштаб 1:30 000 000 (в 1см 300 км)
300 0 300 600 900 1200 км

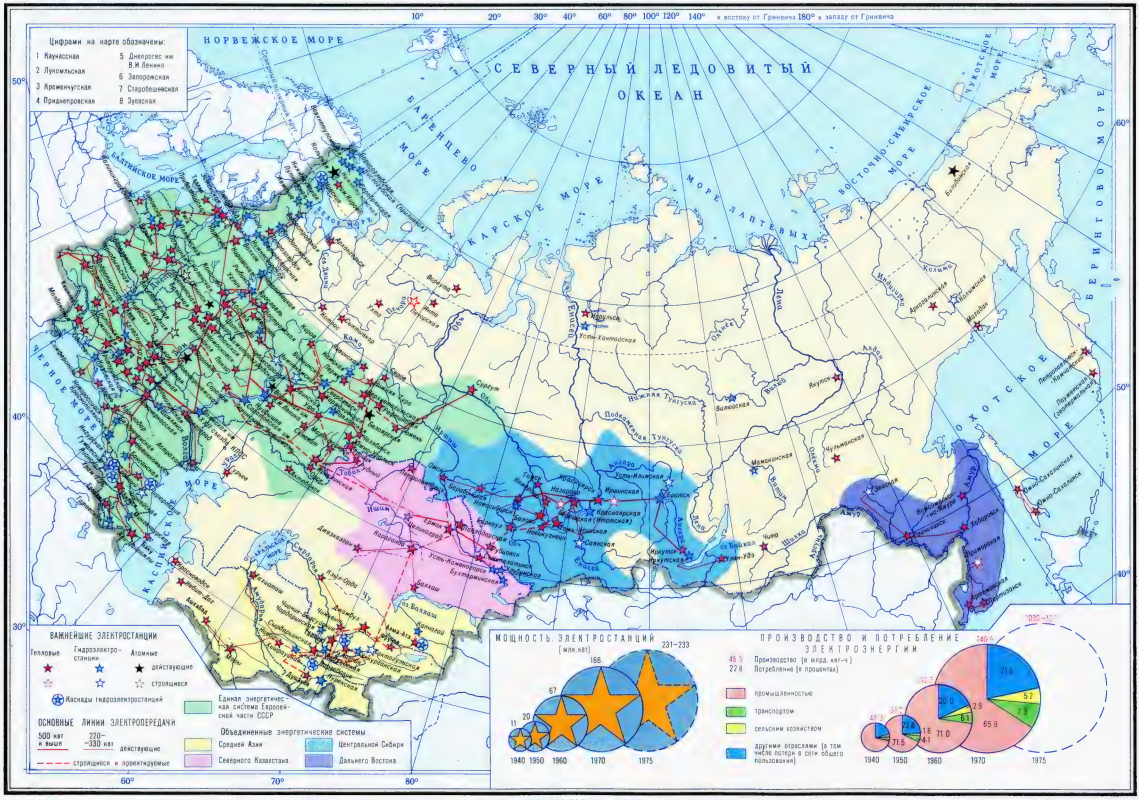
Цифрами на карте обозначены:
1 Каунасская
2 Лукомльская
3 Кременчугская
4 Приднепровская
5 Днепрогес им В.И.Ленина
6 Запорожская
7 Старобешевская
8 Зуевская
НОРВЕЖСКОЕ МОРЕ
СЕВЕРНЫЙ ЛЕДОВИТЫЙ ОКЕАН
БАРЕНЦЕВО МОРЕ
КАРСКОЕ МОРЕ
МОРЕ ЛАПТЕВЫХ
ВОСТОЧНО-СИБИРСКОЕ МОРЕ
ЧУКОТСКОЕ МОРЕ
БЕРИНГОВО МОРЕ
ОХОТСКОЕ МОРЕ
БАЛТИЙСКОЕ МОРЕ
ЧЕРНОЕ МОРЕ
КАСПИЙСКОЕ МОРЕ
ВАЖНЕЙШИЕ ЭЛЕКТРОСТАНЦИИ
Тепловые
Гидроэлектростанции
Атомные
действующие
строящиеся
Каскады гидроэлектростанций
ОСНОВНЫЕ ЛИНИИ ЭЛЕКТРОПЕРЕДАЧИ
500 квт и выше
220–330 квт
действующие
строящиеся и проектируемые
Единая энергетическая система Европейской части СССР
Объединенные энергетические системы
Средней Азии
Северного Казахстана
Центральной Сибири
Дальнего Востока
МОЩНОСТЬ ЭЛЕКТРОСТАНЦИЙ (млн.квт)
11
20
67
166
231–233
1940
1950
1960
1970
1975
ПРОИЗВОДСТВО И ПОТРЕБЛЕНИЕ ЭЛЕКТРОЭНЕРГИИ
45,3 Производство (в млрд. квт-ч)
22,8 Потребление (в процентах)
промышленностью
транспортом
сельским хозяйством
другими отраслями (в том числе потери в сети общего пользования)
21,6
5,2
1,3
65,9
7,9
1,1
71,0
18
4,1
71,5
20,0
8,5
1940
1950
1960
1970
1975
Масштаб 1:30 000 000 (в 1 см 300 км)
300 0 300 600 900 1200 км

СССР. ЧЕРНАЯ И ЦВЕТНАЯ МЕТАЛЛУРГИЯ

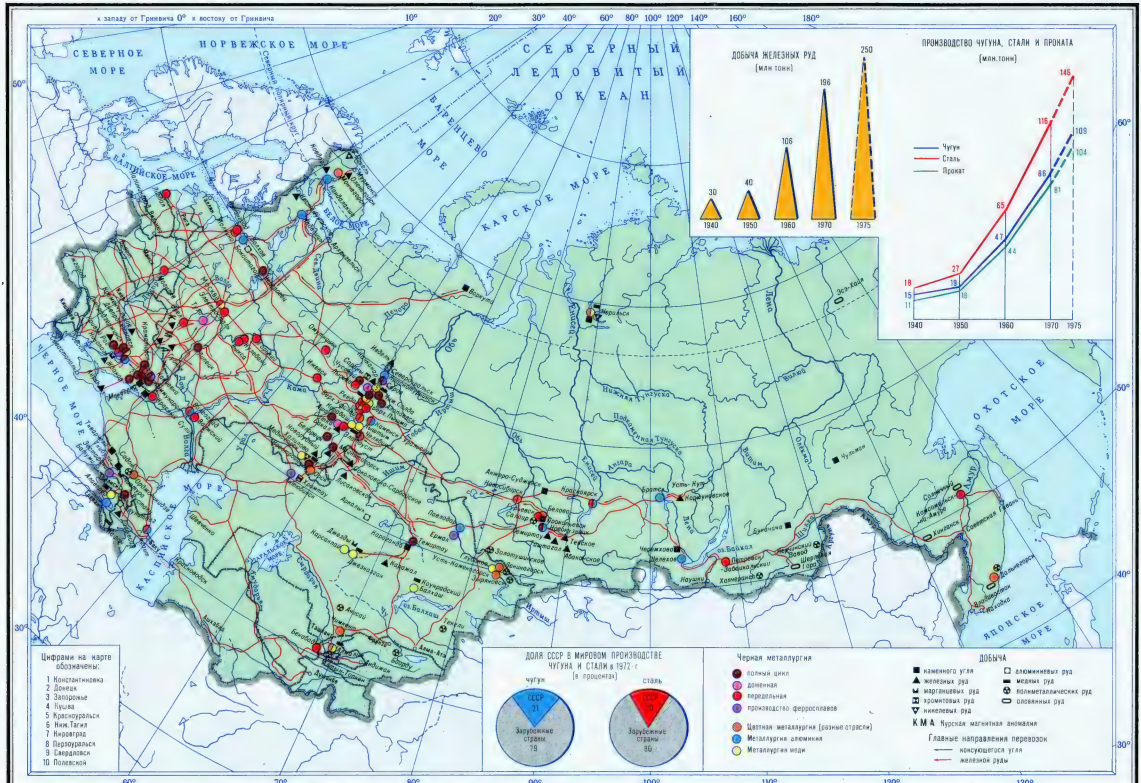

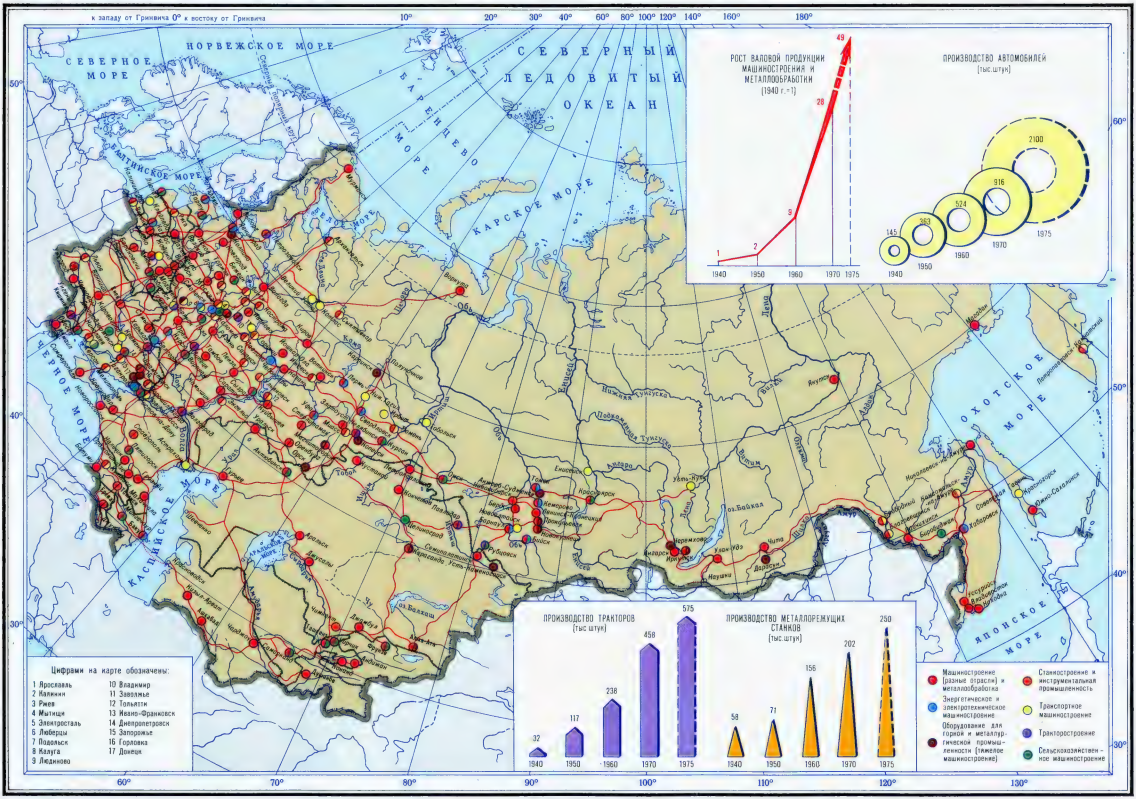
к западу от Гринвича 0° к востоку от Гринвича
СЕВЕРНОЕ МОРЕ
НОРВЕЖСКОЕ МОРЕ
БАЛТИЙСКОЕ МОРЕ
БЕЛОЕ МОРЕ
БАРЕНЦЕВО МОРЕ
КАРСКОЕ МОРЕ
СЕВЕРНЫЙ ЛЕДОВИТЫЙ ОКЕАН
ЧЕРНОЕ МОРЕ
КАСПИЙСКОЕ МОРЕ
ОХОТСКОЕ МОРЕ
ЯПОНСКОЕ МОРЕ
Аральское море
Ладожское оз.
Онежское оз.
Чудское оз.
Ильмень оз.
Балхаш оз.
Байкал оз.
Ханка оз.
Каспийское море
Уральские горы
Кавказ
Сахалин
Курильские о-ва
Камчатка
Новая Земля
Шпицберген
Земля Франца-Иосифа
Чукотка
Сибирь
Дальний Восток
Приамурье
Приморье
Якутия
Тюмень
Ленинград
Москва
Киев
Минск
Рига
Вильнюс
Таллин
Ереван
Тбилиси
Баку
Ташкент
Алма-Ата
Фрунзе
Душанбе
Ашхабад
Кишинев
Ростов-на-Дону
Волгоград
Саратов
Куйбышев
Пермь
Свердловск
Челябинск
Магнитогорск
Оренбург
Уфа
Казань
Горький
Вологда
Архангельск
Мурманск
Петрозаводск
Новосибирск
Барнаул
Кемерово
Красноярск
Иркутск
Братск
Норильск
Якутск
Хабаровск
Комсомольск-на-Амуре
Владивосток
Петропавловск-Камчатский
Южно-Сахалинск
Магадан
Тюмень
Тобольск
Нижневартовск
Подкаменная Тунгуска
Лена
Обь
Енисей
Амур
Волга
Дон
Днепр
Кама
Вятка
Ока
Оленек
Индигирка
Колыма
Анадырь

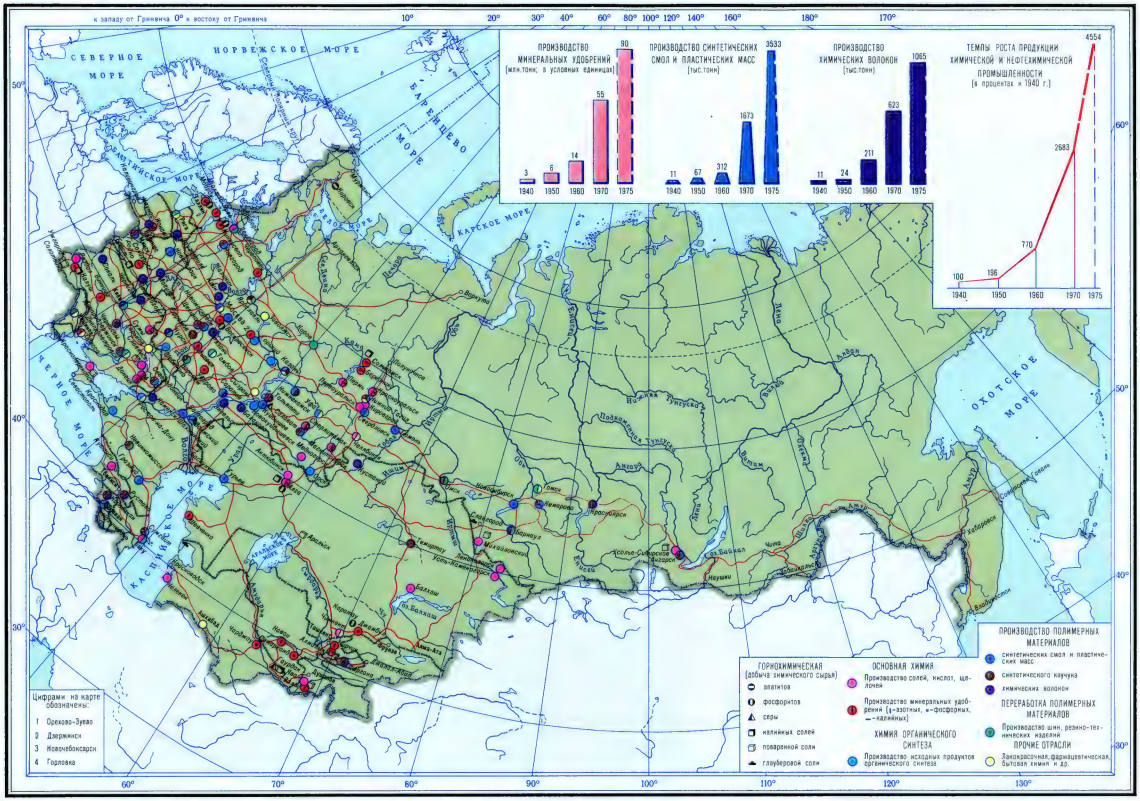
к западу от Гринвича 0° к востоку от Гринвича
ПРОИЗВОДСТВО МИНЕРАЛЬНЫХ УДОБРЕНИЙ (млн.тонн в условных единицах)
3 6 14 55 90
1940 1950 1960 1970 1975
ПРОИЗВОДСТВО СИНТЕТИЧЕСКИХ СМОЛ И ПЛАСТИЧЕСКИХ МАСС (тыс.тонн)
11 67 312 1673 3533
1940 1950 1960 1970 1975
ПРОИЗВОДСТВО ХИМИЧЕСКИХ ВОЛОКОН (тыс.тонн)
11 24 211 623 1065
1940 1950 1960 1970 1975
ТЕМПЫ РОСТА ПРОДУКЦИИ ХИМИЧЕСКОЙ И НЕФТЕХИМИЧЕСКОЙ ПРОМЫШЛЕННОСТИ (в процентах к 1940 г.)
100 196 770 2683 4554
1940 1950 1960 1970 1975
СЕВЕРНОЕ МОРЕ
НОРВЕЖСКОЕ МОРЕ
БАРЕНЦЕВО МОРЕ
БЕЛОЕ МОРЕ
КАРСКОЕ МОРЕ
ЧЕРНОЕ МОРЕ
КАСПИЙСКОЕ МОРЕ
ОХОТСКОЕ МОРЕ
Цифрами на карте обозначены:
1 Орехово-Зуево
2 Дзержинск
3 Новочебоксарск
4 Горловка
ГОРНОХИМИЧЕСКАЯ (добыча химического сырья)
апатитов
фосфоритов
серы
калийных солей
поваренной соли
глауберовой соли
ОСНОВНАЯ ХИМИЯ
Производство солей, кислот, щелочей
Производство минеральных удобрений (а-азотных, в-фосфорных, г-калийных)
ХИМИЯ ОРГАНИЧЕСКОГО СИНТЕЗА
Производство исходных продуктов органического синтеза
ПРОИЗВОДСТВО ПОЛИМЕРНЫХ МАТЕРИАЛОВ
синтетических смол и пластических масс
синтетического каучука
химических волокон
ПЕРЕРАБОТКА ПОЛИМЕРНЫХ МАТЕРИАЛОВ
Производство шин, резинотехнических изделий
ПРОЧИЕ ОТРАСЛИ
Хлорсодержащие, фармацевтическая, бытовая химия и др.
Масштаб 1:30 000 000 (в 1 см 300 км)
300 0 300 600 900 1200 км

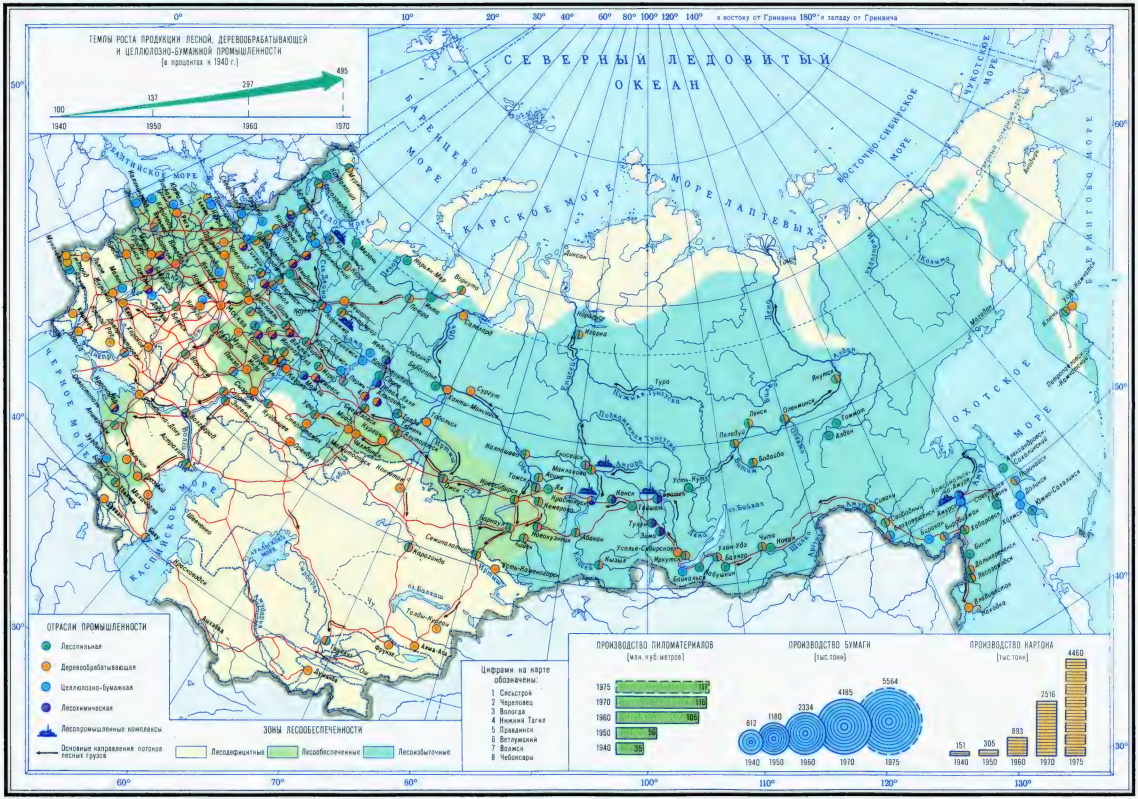
ТЕМПЫ РОСТА ПРОДУКЦИИ ЛЕСНОЙ, ДЕРЕВООБРАБАТЫВАЮЩЕЙ И ЦЕЛЛЮЛОЗНО-БУМАЖНОЙ ПРОМЫШЛЕННОСТИ
(в процентах к 1940 г.)
100
137
297
495
1940
1950
1960
1970
к востоку от Гринвича
к западу от Гринвича
СЕВЕРНЫЙ ЛЕДОВИТЫЙ ОКЕАН
БАРЕНЦЕВО МОРЕ
КАРСКОЕ МОРЕ
МОРЕ ЛАПТЕВЫХ
ВОСТОЧНО-СИБИРСКОЕ МОРЕ
ЧУКОТСКОЕ МОРЕ
БЕЛОЕ МОРЕ
ЧЕРНОЕ МОРЕ
КАСПИЙСКОЕ МОРЕ
ОХОТСКОЕ МОРЕ
ОТРАСЛИ ПРОМЫШЛЕННОСТИ
Лесопильная
Деревообрабатывающая
Целлюлозно-бумажная
Лесохимическая
Лесопромышленные комплексы
Основные направления потоков лесных грузов
ЗОНЫ ЛЕСООБЕСПЕЧЕННОСТИ
Лесодефицитные
Лесообеспеченные
Лесоизбыточные
Цифрами на карте обозначены:
1 Сясьстрой
2 Череповец
3 Вологда
4 Нижний Тагил
5 Правдинск
6 Ветлужский
7 Волжск
8 Чебоксары
ПРОИЗВОДСТВО ПИЛОМАТЕРИАЛОВ
(млн. куб. метров)
1975 117
1970 116
1960 108
1950 56
1940 35
ПРОИЗВОДСТВО БУМАГИ
(тыс. тонн)
1940 812
1950 1180
1960 2334
1970 4185
1975 5564
ПРОИЗВОДСТВО КАРТОНА
(тыс. тонн)
1940 151
1950 305
1960 893
1970 2516
1975 4460
Масштаб 1:30 000 000 (в 1см 300км)
300 0 300 600 900 1200 км

к западу от Гринвича 0° к востоку от Гринвича
Цифрами на карте обозначены:
1. Торжок
2. Калинин
3. Тейково
4. Наро-Фоминск
5. Серпухов
6. Фурманов
7. Орехово-Зуево
8. Иваново
9. Егорьевск
НОРВЕЖСКОЕ МОРЕ
СЕВЕРНЫЙ ЛЕДОВИТЫЙ ОКЕАН
БАЛТИЙСКОЕ МОРЕ
БЕЛОЕ МОРЕ
КАРСКОЕ МОРЕ
ЧЕРНОЕ МОРЕ
КАСПИЙСКОЕ МОРЕ
ОХОТСКОЕ МОРЕ
ПРОИЗВОДСТВО ХЛОПЧАТОБУМАЖНЫХ ТКАНЕЙ (млн. кв. м)
2704
2745
4838
6152
7282
1940
1950
1960
1970
1975
ПРОИЗВОДСТВО ТКАНЕЙ (млн кв. м)
шерстяные
шелковые
льняные
268
152
64
257
192
106
675
515
439
1146
707
643
1706
892
888
ПРОИЗВОДСТВО КОЖАНОЙ ОБУВИ (млн пар)
211
203
419
676
830
ОТРАСЛИ ПРОМЫШЛЕННОСТИ
Хлопчатобумажная
Льняная
Шерстяная
Шелковая
Пенько-джутовая
Трикотажная
Швейная
Кожевенная и обувная
Меховая
ПРЕДПРИЯТИЯ ПЕРВИЧНОЙ ОБРАБОТКИ СЫРЬЯ
хлопкоочистительные
льнообрабатывающие
шерстомойные
шелкомотальные
ОСНОВНЫЕ РАЙОНЫ
посевов хлопчатника
посевов льна
тонкорунного и полутонкорунного овцеводства
ПРОИЗВОДСТВО ВЕРХНЕГО ТРИКОТАЖА (млн штук)
59
47
112
415
603
Масштаб 1:30 000 000 (в 1 см 300 км)
300 0 300 600 900 1200 км

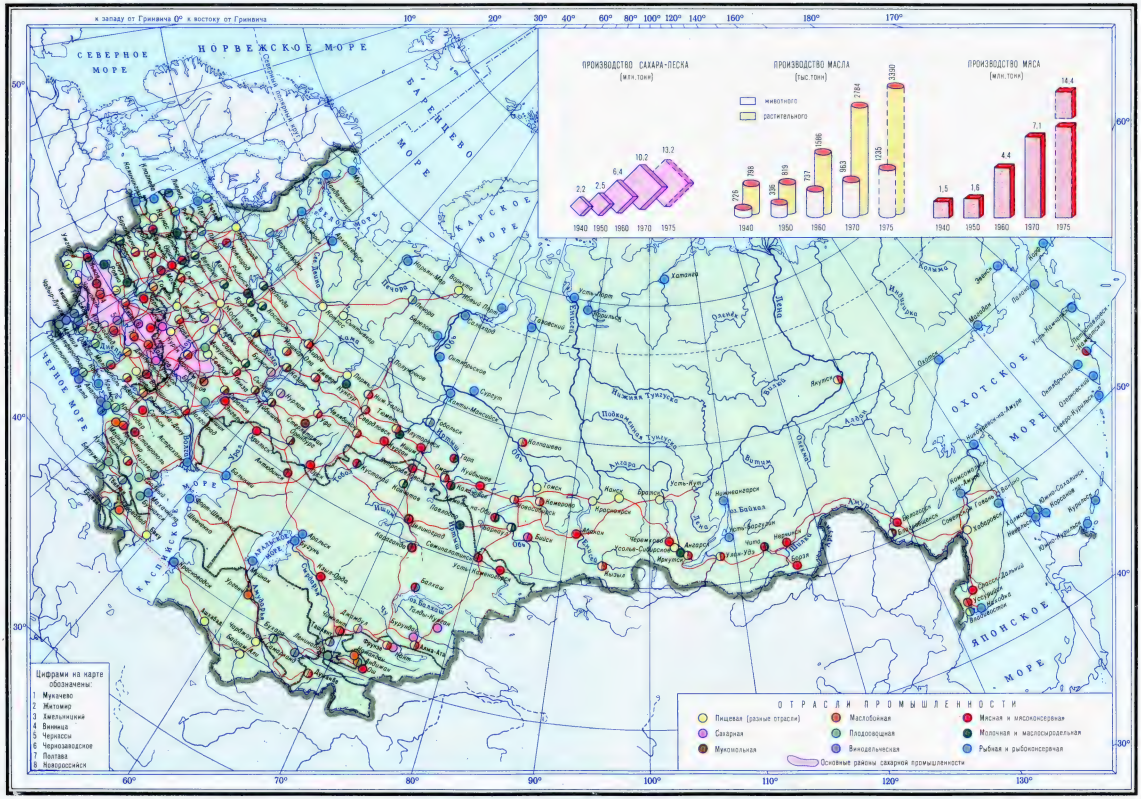
к западу от Гринвича 0° к востоку от Гринвича
СЕВЕРНОЕ МОРЕ
НОРВЕЖСКОЕ МОРЕ
БАРЕНЦЕВО МОРЕ
КАРСКОЕ МОРЕ
ЧЕРНОЕ МОРЕ
КАСПИЙСКОЕ МОРЕ
ОХОТСКОЕ МОРЕ
ЯПОНСКОЕ МОРЕ
ПРОИЗВОДСТВО САХАРА-ПЕСКА (млн.тонн)
2.2
2.5
6.4
10.2
13.2
1940 1950 1960 1970 1975
ПРОИЗВОДСТВО МАСЛА (тыс.тонн)
животного
растительного
275 388
236 819
727 1086
863 2764
1235 3390
1940 1950 1960 1970 1975
ПРОИЗВОДСТВО МЯСА (млн.тонн)
1.5
1.6
4.4
7.1
14.4
1940 1950 1960 1970 1975
Цифрами на карте обозначены:
1 Мукачево
2 Житомир
3 Хмельницкий
4 Винница
5 Черкассы
6 Чернозаводское
7 Полтава
8 Новороссийск
ОТРАСЛИ ПРОМЫШЛЕННОСТИ
Пищевая (разные отрасли)
Сахарная
Мукомольная
Маслобойная
Плодоовощная
Виноделельная
Мясная и мясоконсервная
Молочная и маслосыродельная
Рыбная и рыбоконсервная
Основные районы сахарной промышленности
Масштаб 1:30 000 000 (в 1см 300км)
300 0 300 600 900 1200км

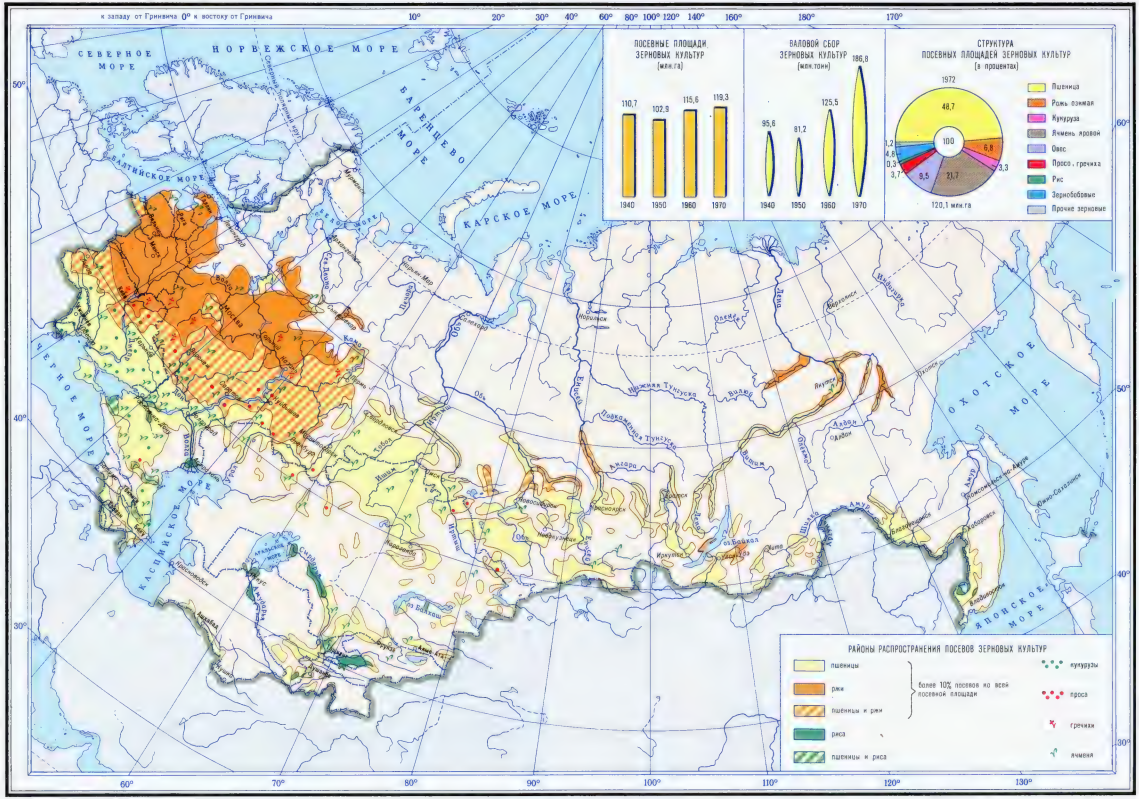
к западу от Гринвича 0° к востоку от Гринвича
СЕВЕРНОЕ МОРЕ
НОРВЕЖСКОЕ МОРЕ
БАРЕНЦЕВО МОРЕ
КАРСКОЕ МОРЕ
БАЛТИЙСКОЕ МОРЕ
ЧЕРНОЕ МОРЕ
КАСПИЙСКОЕ МОРЕ
ОХОТСКОЕ МОРЕ
ЯПОНСКОЕ МОРЕ
ПОСЕВНЫЕ ПЛОЩАДИ ЗЕРНОВЫХ КУЛЬТУР (млн.га)
1940 110,7
1950 102,9
1960 115,6
1970 119,3
ВАЛОВОЙ СБОР ЗЕРНОВЫХ КУЛЬТУР (млн.тонн)
1940 95,6
1950 81,2
1960 125,5
1970 186,8
СТРУКТУРА ПОСЕВНЫХ ПЛОЩАДЕЙ ЗЕРНОВЫХ КУЛЬТУР (в процентах)
1972
100
48,7
6,8
3,3
21,7
9,5
3,7
0,3
4,8
1,2
120,1 млн.га
Пшеница
Рожь озимая
Кукуруза
Ячмень яровой
Овес
Просо, гречиха
Рис
Зернобобовые
Прочие зерновые
РАЙОНЫ РАСПРОСТРАНЕНИЯ ПОСЕВОВ ЗЕРНОВЫХ КУЛЬТУР
пшеницы
рожь
пшеницы и рожь
рис
пшеницы и рис
более 10% посевов ко всей посевной площади
кукурузы
проса
гречихи
ячменя
Масштаб 1:30 000 000 (в 1 см 300 км)
300 0 300 600 900 1200 км

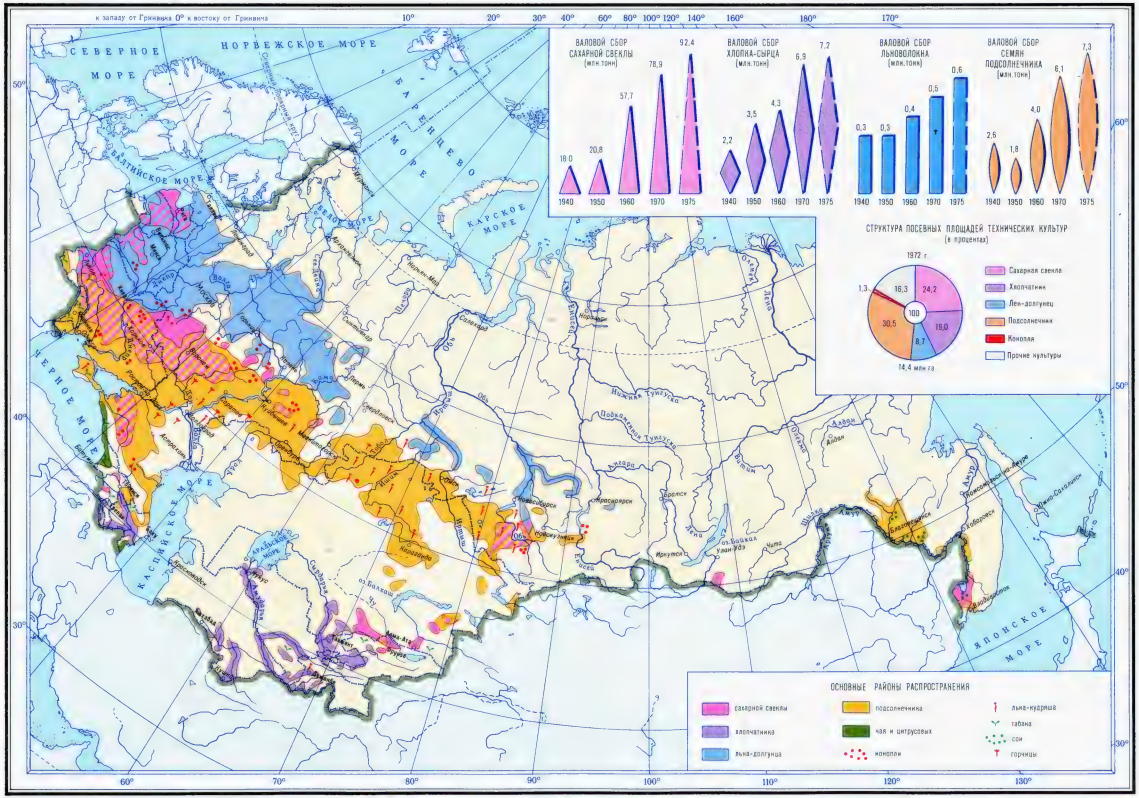

Масштаб 1:30 000 000 (в 1 см 300 км)

300 0 300 600 900 1200 км

к западу от Гринвича 0° к востоку от Гринвича
к востоку от Гринвича 180° к западу от Гринвича
СЕВЕРНОЕ МОРЕ
НОРВЕЖСКОЕ МОРЕ
СЕВЕРНЫЙ ЛЕДОВИТЫЙ ОКЕАН
БАЛТИЙСКОЕ МОРЕ
БЕЛОЕ МОРЕ
БАРЕНЦЕВО МОРЕ
КАРСКОЕ МОРЕ
МОРЕ ЛАПТЕВЫХ
ВОСТОЧНО-СИБИРСКОЕ МОРЕ
ЧУКОТСКОЕ МОРЕ
БЕРИНГОВО МОРЕ
ОХОТСКОЕ МОРЕ
ЯПОНСКОЕ МОРЕ
ЧЕРНОЕ МОРЕ
КАСПИЙСКОЕ МОРЕ
АРАЛЬСКОЕ МОРЕ
ОЗЕРО БАЙКАЛ
ПОГОЛОВЬЕ КРУПНОГО РОГАТОГО СКОТА (млн голов)
54.8
57.1
75.8
99.2
106.2
28.0
24.3
34.8
41.0
46.7
1940
1950
1960
1970
1975
Крупный рогатый скот
в том числе коровы
ПРОИЗВОДСТВО МОЛОКА (млн. тонн)
33.6
35.3
61.7
83.0
100.0
1940
1950
1960
1970
1975
ПРОИЗВОДСТВО МЯСА (в убойном весс. млн. тонн)
4.7
4.9
8.7
12.3
15.0
1940
1950
1960
1970
1975
Основные районы животноводства
молочного
мясо-молочного
мясо-молочного и мясного
племенводства
Районы размещения
крупного рогатого скота
овец
свиней
лошадей
верблюда
пантового оленеводства и мараловодства
Разведение яков
Масштаб 1:30 000 000 (в 1 см 300 км)
300 0 300 600 900 1200 км

к западу от Гринвича 0° к востоку от Гринвича
10° 20° 30° 40° 60° 80° 100° 120° 140° к востоку от Гринвича 180° к западу от Гринвича
СЕВЕРНОЕ МОРЕ
НОРВЕЖСКОЕ МОРЕ
СЕВЕРНЫЙ ЛЕДОВИТЫЙ ОКЕАН
БАРЕНЦЕВО МОРЕ
КАРСКОЕ МОРЕ
МОРЕ ЛАПТЕВЫХ
ВОСТОЧНО-СИБИРСКОЕ МОРЕ
ЧУКОТСКОЕ МОРЕ
БЕРИНГОВО МОРЕ
ОХОТСКОЕ МОРЕ
БАЛТИЙСКОЕ МОРЕ
ЧЕРНОЕ МОРЕ
КАСПИЙСКОЕ МОРЕ
АРАЛЬСКОЕ МОРЕ
БЕЛОЕ МОРЕ
Ленинград
Москва
Киев
Минск
Рига
Вильнюс
Таллин
Ереван
Баку
Тбилиси
Ташкент
Алма-Ата
Фрунзе
Душанбе
Ашхабад
Новосибирск
Иркутск
Красноярск
Якутск
Магадан
Хабаровск
Владивосток
Петропавловск-Камчатский
Тюмень
Свердловск
Пермь
Уфа
Казань
Саратов
Волгоград
Ростов-на-Дону
Краснодар
Воронеж
Тула
Ижевск
Киров
Вологда
Мурманск
Архангельск
Норильск
Тикси
Анадырь
Сахалинский
Ханты-Мансийск
Салехард
Нарьян-Мар
Якутск
Чита
Улан-Удэ
Кызыл
Горно-Алтайск
Элиста
Грозный
Нальчик
Черкесск
Майкоп
Сыктывкар
Йошкар-Ола
Саранск
Чебоксары
Ижевск
Уфа
Оренбург
Самара
Саратов
Волгоград
Ростов-на-Дону
Краснодар
Ставрополь
Воронеж
Тула
Калуга
Смоленск
Брянск
Курск
Орел
Тамбов
Пенза
Ульяновск
Тольятти

СЕВЕРО-ЗАПАД ЕВРОПЕЙСКОЙ ЧАСТИ СССР

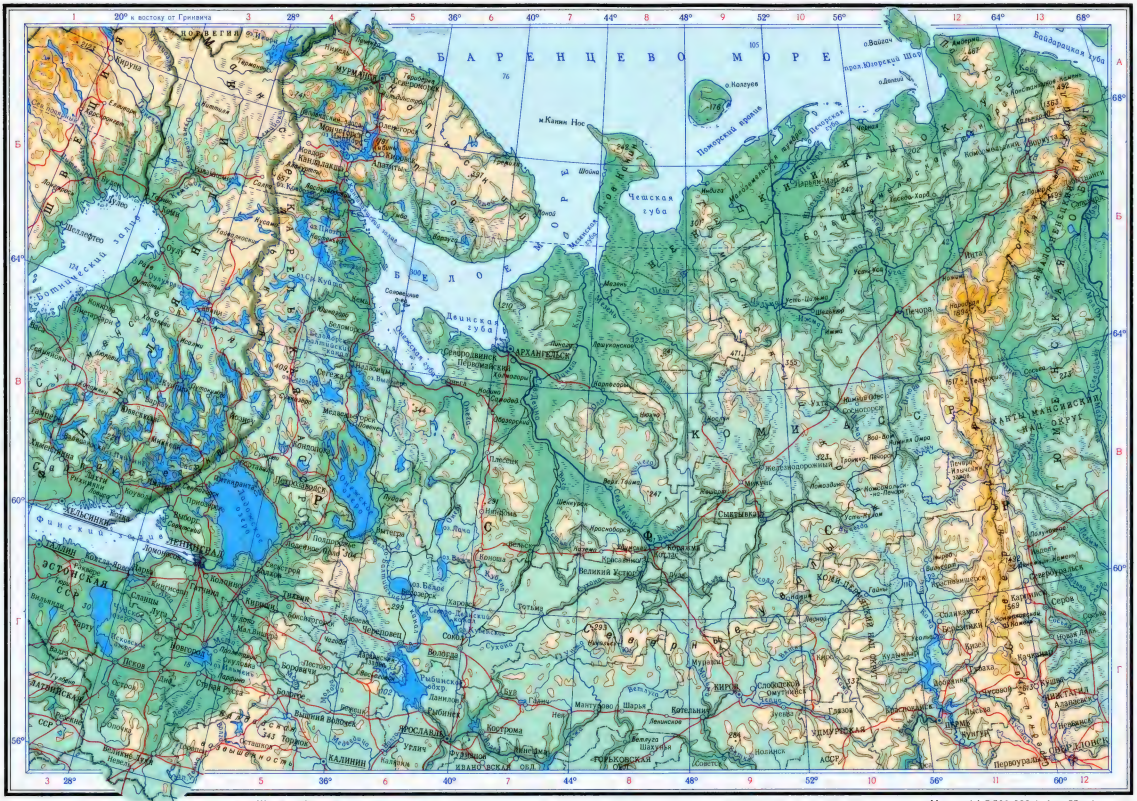

СЕВЕРО-ЗАПАД ЕВРОПЕЙСКОЙ ЧАСТИ СССР

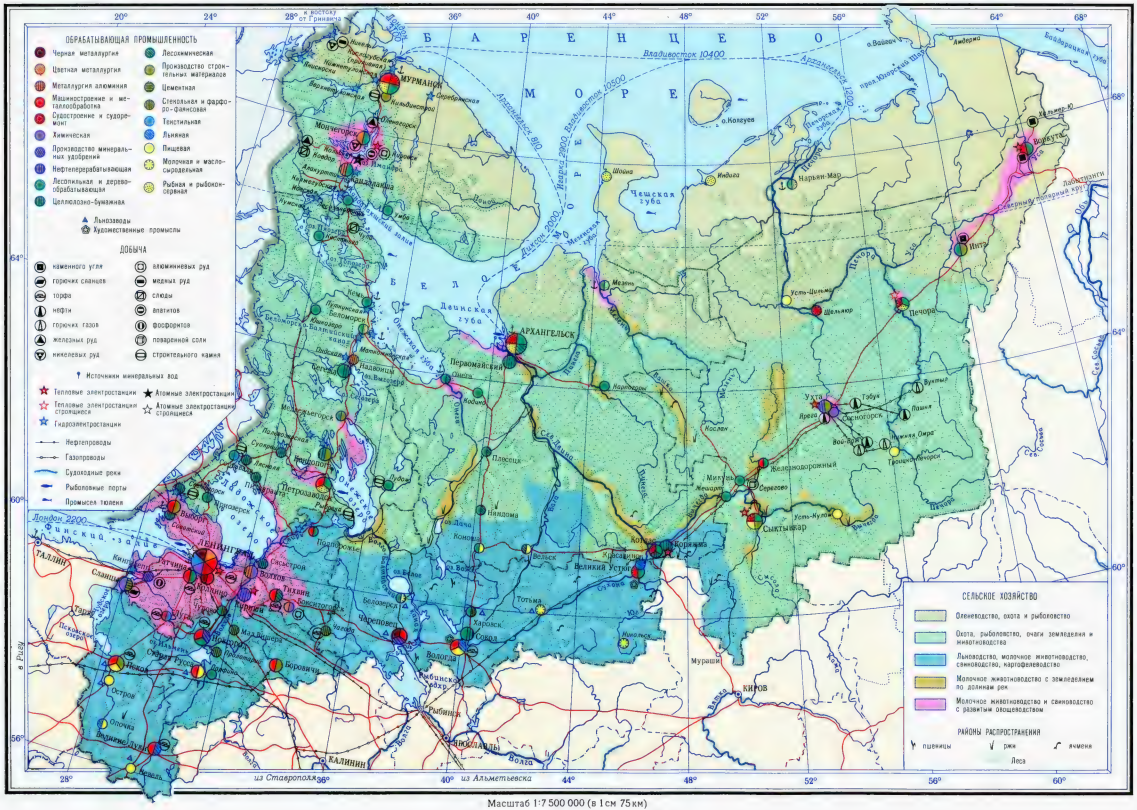
ОБРАБАТЫВАЮЩАЯ ПРОМЫШЛЕННОСТЬ
Черная металлургия
Цветная металлургия
Металлургия алюминия
Машиностроение и металлообработка
Судостроение и судоремонт
Химическая
Производство минеральных удобрений
Нефтеперерабатывающая
Лесопильная и деревообрабатывающая
Целлюлозно-бумажная
Лесохимическая
Производство строительных материалов
Цементная
Стекольная и фарфоро-фаянсовая
Текстильная
Льняная
Пищевая
Молочная и маслосыродельная
Рыбная и рыбоконсервная
Льнозаводы
Художественные промыслы
ДОБЫЧА
каменного угля
горючих сланцев
торфа
нефти
горючих газов
железных руд
никелевых руд
алюминиевых руд
медных руд
слюды
апатитов
фосфоритов
поваренной соли
строительного камня
Источники минеральных вод
Тепловые электростанции
Тепловые электростанции строящиеся
Гидроэлектростанции
Атомные электростанции
Атомные электростанции строящиеся
Нефтепроводы
Газопроводы
Судоходные реки
Рыболовные порты
Промысел тюленя
СЕЛЬСКОЕ ХОЗЯЙСТВО
Оленеводство, охота и рыболовство
Охота, рыболовство, очаги земледелия и животноводства
Льноводство, молочное животноводство, свиноводство, картофелеводство
Молочное животноводство с земледелием по долинам рек
Молочное животноводство и свиноводство с развитым овощеводством
РАЙОНЫ РАСПРОСТРАНЕНИЯ
пшеницы
рожи
ячменя
Леса
БАРЕНЦЕВО МОРЕ
БЕЛОЕ МОРЕ
Чешская губа
Дешская губа
Мезенская губа
Онежская губа
Кандалакшский залив
Двинская губа
Ладожское озеро
Онежское озеро
Чудское озеро
Псковское озеро
Ильменское озеро
Рыбинское водохранилище
Куйбышевское водохранилище
Горьковское водохранилище
Волгоградское водохранилище
Цимлянское водохранилище
Каспийское море
Аральское море
Балтийское море
Черное море
Азовское море
Ладожский канал
Волго-Балтийский канал
Волго-Дон
Канал им. Москвы
Канал им. Ленина
Канал им. Имени
Канал им. Имени
Канал им. Имени

ЦЕНТРАЛЬНЫЙ И ВОЛГО-ВЯТСКИЙ РАЙОНЫ

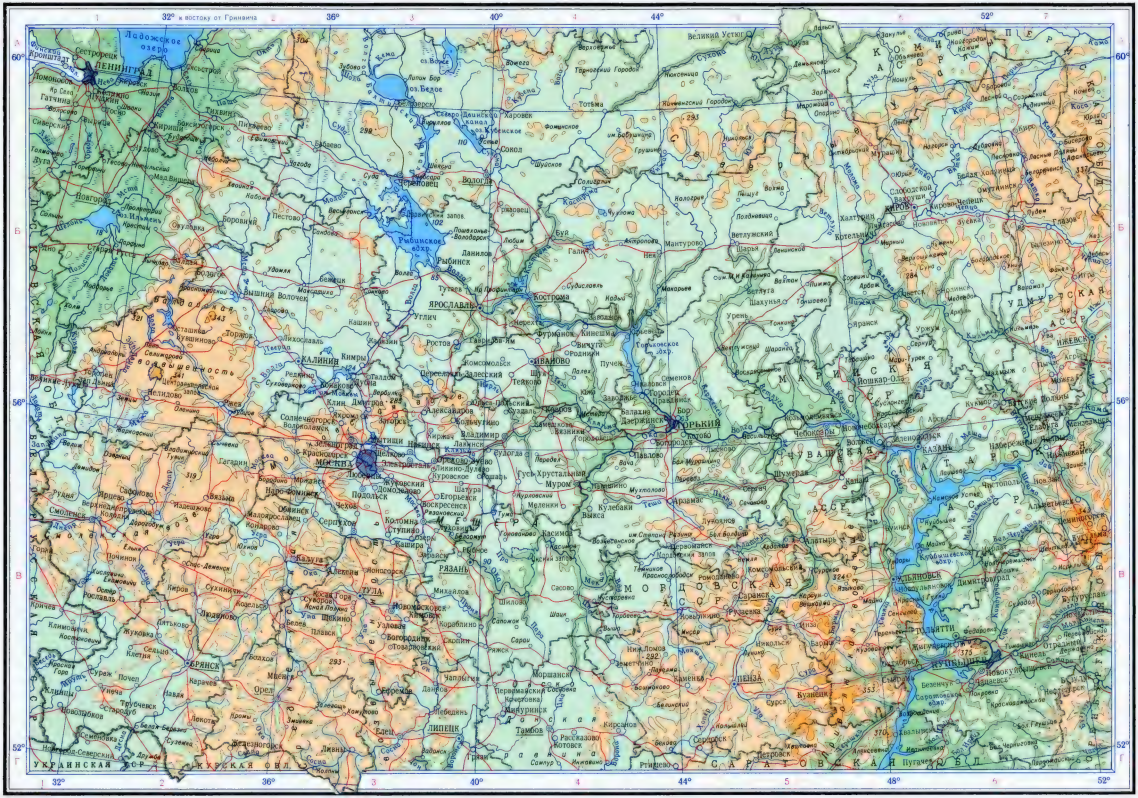

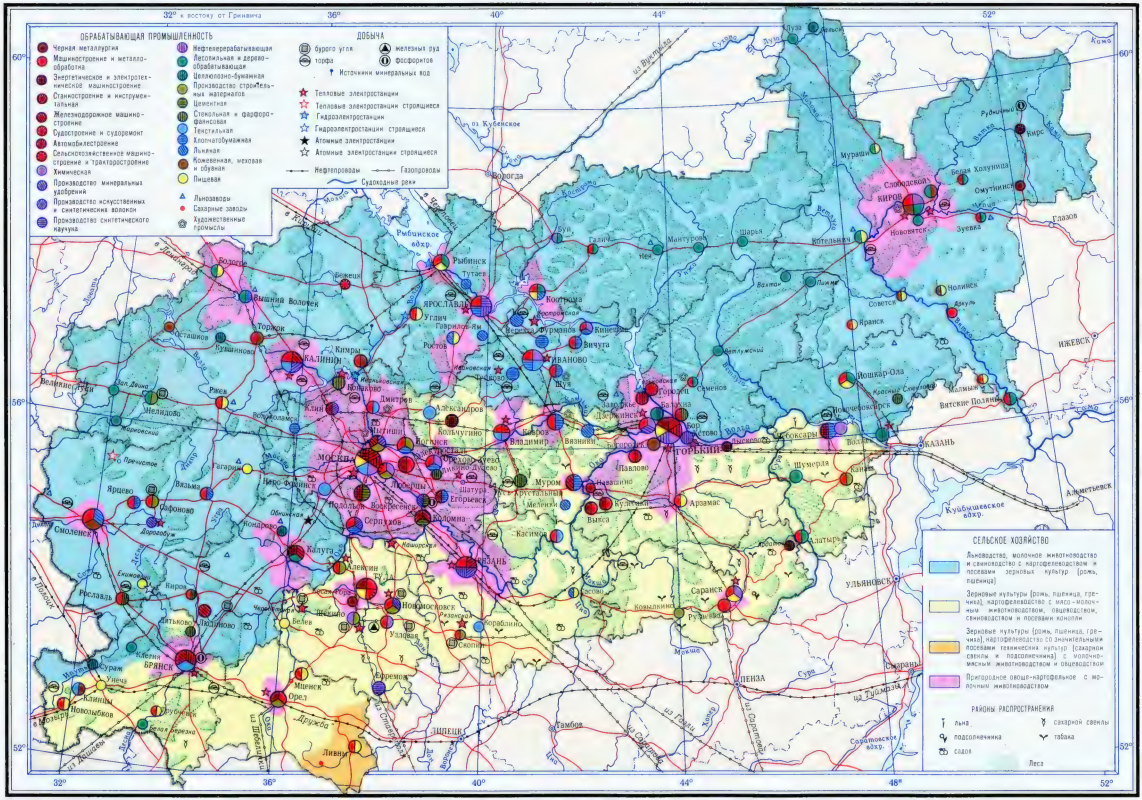
ОБРАБАТЫВАЮЩАЯ ПРОМЫШЛЕННОСТЬ
Черная металлургия
Машиностроение и металлообработка
Энергетическое и электротехническое машиностроение
Станкостроение и инструментальная
Железнодорожное машиностроение
Судостроение и судоремонт
Автомобилестроение
Сельскохозяйственное машиностроение и тракторостроение
Химическая
Производство минеральных удобрений
Производство искусственных и синтетических волокон
Производство синтетического каучука
Нефтеперерабатывающая
Целлюлозная и деревообрабатывающая
Целлюлозно-бумажная
Производство строительных материалов
Цементная
Стекольная и фарфоро-фаянсовая
Текстильная
Хлопчатобумажная
Льняная
Кожевенная, меховая и обувная
Пищевая
Льнозаводы
Сахарные заводы
Художественные промыслы
ДОБЫЧА
бурого угля
торфа
железных руд
фосфоритов
Источники минеральных вод
Тепловые электростанции
Тепловые электростанции строящиеся
Гидроэлектростанции
Гидроэлектростанции строящиеся
Атомные электростанции
Атомные электростанции строящиеся
Нефтепроводы
Газопроводы
Судоходные реки
СЕЛЬСКОЕ ХОЗЯЙСТВО
Льноводство, молочное животноводство и свиноводство с картофелеводством и посевами зерновых культур (рожь, пшеница)
Зерновые культуры (рожь, пшеница, гречиха), картофелеводство с мясо-молочным животноводством, овцеводством, свиноводством и посевами конопли
Зерновые культуры (рожь, пшеница, гречиха), картофелеводство со значительными посевами технических культур (сахарной свеклы и подсолнечника), с молочно-мясным животноводством и овцеводством
Приморское овощно-картофельное с молочным животноводством
РАЙОНЫ РАСПРОСТРАНЕНИЯ
льна
сахарной свеклы
подсолнечника
табака
садов
Леса
Масштаб 1:5 000 000 (в 1 см 50 км)
50 0 50 100 150 200 км
32° к востоку от Гринвича
36°
40°
44°
48°
52°
60°
56°
52°
Рыбинское вдхр.
Горьковское вдхр.
Куйбышевское вдхр.
Саратовское вдхр.
Кубенское
Ладожское
Онежское
Чудское
Псковское
Ильмень
Ростов
Ярославль
Иваново
Кострома
Вологда
Киров
Пермь
Ижевск
Казань
Горький
Москва
Тула
Рязань
Тамбов
Пенза
Ульяновск
Саратов
Тверь
Смоленск
Брянск
Орел
Курск
Воронеж
Липецк
Калуга
Тверь
Вологда
Архангельск
Котлас
Сыктывкар
Киров
Пермь
Ижевск
Уфа
Оренбург
Куйбышев
Саратов
Волгоград
Ростов-на-Дону
Краснодар
Ставрополь
Минск
Рига
Таллин
Ленинград
Новгород
Псков
Смоленск
Брянск
Орел
Курск
Воронеж
Липецк
Тамбов
Пенза
Саратов
Ульяновск
Куйбышевское вдхр.
Саратовское вдхр.

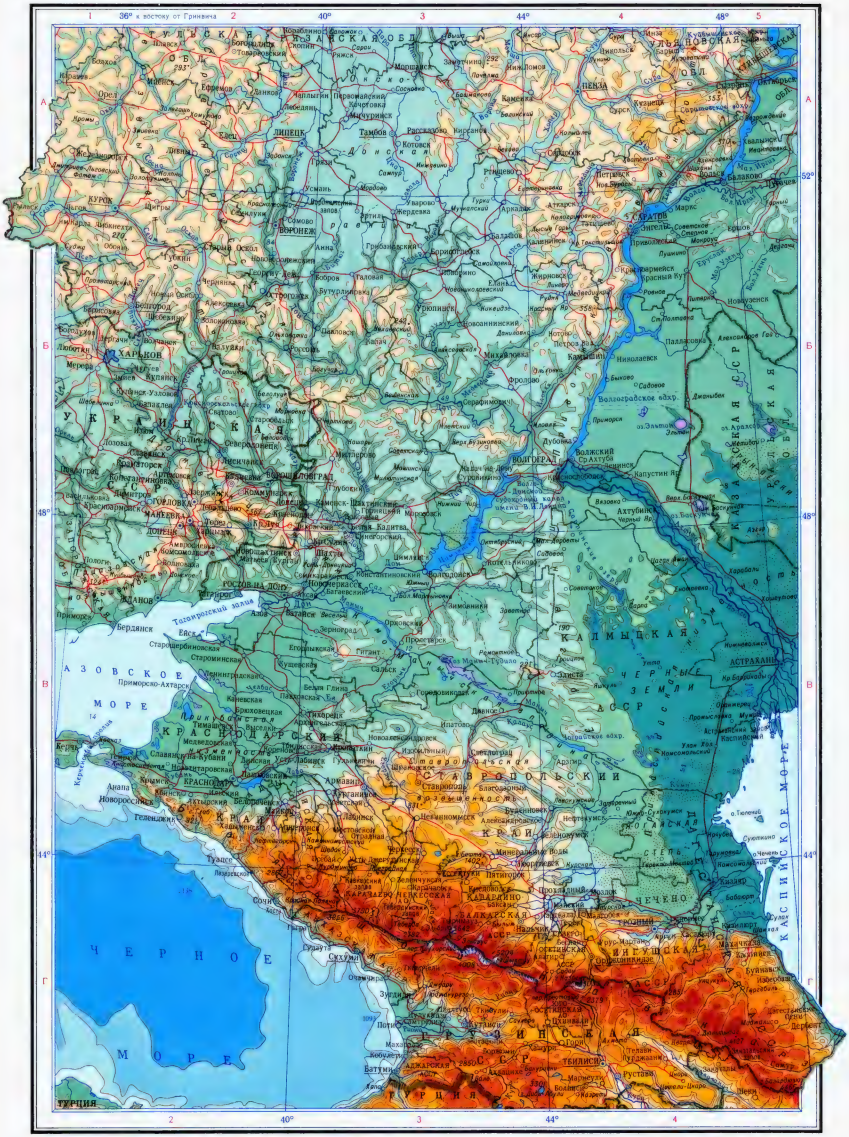
36° к востоку от Гринвича
ТУЛЬСКАЯ ОБЛ
РЯЗАНСКАЯ ОБЛ
УЛЬЯНОВСКАЯ ОБЛ
ПЕНЗА
ТАМБОВ
ЛИПЕЦК
ВОРОНЕЖ
САРАТОВ
ХАРЬКОВ
УКРАИНСКАЯ
ВОЛГОГРАД
ТОРЕЗ
ГОРЛОВКА
ДОНЕЦК
ЖДАНОВ
Ростовская область
Бердянск
АЗОВСКОЕ МОРЕ
Приморско-Ахтарск
КРАСНОДАР
КРАСНОДАРСКИЙ КРАЙ
СТАВРОПОЛЬСКИЙ КРАЙ
Ставрополь
Минеральные Воды
Пятигорск
Кисловодск
Грозный
ЧЕЧЕНО
ИНГУШСКАЯ АССР
ТБИЛИСИ
ГРУЗИНСКАЯ ССР
ЧЕРНОЕ МОРЕ
Сухуми
Батуми
Турция
КАЛМЫЦКАЯ АССР
ЧЕРНЫЕ ЗЕМЛИ
АСТРАХАНЬ
Астрахань
Каспийское море
Волжский
Капустин Яр
Элиста
Ставрополь
Краснодар
Новороссийск
Анапа
Геленджик
Туапсе
Сочи
Армавир
Невинномысск
Минеральные Воды
Пятигорск
Кисловодск
Грозный
Тбилиси
Кутаиси
Поти
Батуми
Сухуми
Тирасполь
Одесса
Ростов-на-Дону
Волгоград
Саратов
Воронеж
Тамбов
Пенза
Ульяновск
Самара
Тольятти
Ставрополь
Краснодар
Ростов-на-Дону
Волгоград
Элиста
Астрахань
Грозный
Тбилиси
Кутаиси
Поти
Батуми
Сухуми
Тирасполь
Одесса
Турция
Шкала глубин и высот в метрах
глубже 2000 1000 200 0 100 200 300 500 1000 2000 3000 5000 выше
Масштаб 1:5 000 000 (1 см 50 км)
50 0 50 100 150 200 км

36° к востоку от Гринвича
40°
44°
48°
52°
ОБРАБАТЫВАЮЩАЯ ПРОМЫШЛЕННОСТЬ
Черная металлургия
Цветная металлургия
Машиностроение и металлообработка
Энергетическое и электротехническое машиностроение
Станкостроение
Железнодорожное машиностроение
Сельскохозяйственное машиностроение
Химическая
Производство минеральных удобрений
Производство искусственных и синтетических волокон
Производство синтетического каучука
Нефтеперерабатывающая
Лесопильная и деревообрабатывающая
Производство строительных материалов
Цементная
Стекольная и фарфоро-фаянсовая
Текстильная
Хлопчатобумажная
Шерстяная
Кожевенная и обувная
Пищевая
Винодельческая
Рыбная и рыбоконсервная
Сахарные заводы
Художественные промыслы
ДОБЫЧА
каменного угля
нефти
горючих газов
железных руд
вольфрамовых руд
молибденовых руд
полиметаллических руд
фосфоритов
Источники минеральных вод
Тепловые электростанции
Гидроэлектростанции
Гидроэлектростанции строящиеся
Атомные электростанции
Атомные электростанции строящиеся
Нефтепроводы
Газопроводы
Судоходные реки
Рыболовные порты
СЕЛЬСКОЕ ХОЗЯЙСТВО
Зерновые культуры (рожь, пшеница, гречка), картофелеводство с молочно-мясным животноводством, овцеводством, свиноводством и посевами подсолнечника
Зерновые культуры (рожь, пшеница, гречка), картофелеводство со значительными посевами технических культур (сахарной свеклы и подсолнечника), молочно-мясным животноводством, овцеводством
Зерновые культуры (пшеница, кукуруза, сахарная свекла), подсолнечник с молочно-мясным животноводством, свиноводством и птицеводством
Зерновые культуры (пшеница, кукуруза), подсолнечник, тонкорунное овцеводство и молочно-мясное животноводство
Тонкорунное овцеводство с небольшими посевами зерновых
Плодоводство, виноградарство, овощеводство
Мясо-молочное животноводство и овцеводство на горных пастбищах с очагами эпизоотии в долинах рек
Пригородное овоще-садоводческое с молочным животноводством и свиноводством
РАЙОНЫ РАСПРОСТРАНЕНИЯ
бахчевых культур
виноградников
клещевины
риса
садов
сахарной свеклы
табака
чая
эфиромасличных культур
леса
Масштаб 1:5 000 000 (в 1 см 50 км)
50 0 50 100 150 200км
Курск
Орел
Липецк
Елец
Мичуринск
Моршанск
Тамбов
Раскатово
Кирсанов
Тюмень
Уманъ
Семилуки
Воронеж
Нововоронежская
Анна
Борисоглебск
Уваровo
Гагарин
Ржаксинск
Старый Оскол
Алексеевка
Белгород
Шебекино
Валуйки
Россошь
Калач
Харьков
Волгоград
Волго-Донской судоходный канал им. В.И. Ленина
Миллерово
Каменск-Шахтинский
Морозовск
Белая Калитка
Красный Сулин
Шахты
Цимлянск
Новочеркасск
Ростов-на-Дону
Таганрог
Ждданов
Донецк
Горловка
Бердянск
Ейск
Старомонинская
Приморско-Ахтарск
Тихорецк
Кропоткин
Новоалександровск
Орловский
Сальск
Элиста
Дивное
Кагальник
Светлоград
Ставрополь
Благодарный
Буденновск
Александровское
Невинномысск
Армавир
Минеральные Воды
Черкесск
Пятигорск
Кисловодск
Ессентуки
Нальчик
Прохладный
Назрань
Грозный
Малгобек
Орджоникидзе
Дзауджикау
Цхинвали
Тбилиси
Сухуми
Сочи
Туапсе
Геленджик
Новороссийск
Анапа
Краснодар
Майкоп
Кропотовская
Ленинградская
Тимашевская
Кавказская
Армянск
Джанкой
Керчь
Феодосия
Ялта
Симферополь
Бахчисарай
Евпатория
Севастополь
Ахтырский
Ейский лиман
Бейсугский лиман
Ахтарский лиман
Сивашское
Сивашский залив
Перекопский перешеек
Каховское
Каховский
Днепровский
Днепровский лиман
Днепровский залив
Кизилташский залив
Кизилташский
Кизилташский лиман
Кизилташский перешеек
Кизилташский залив

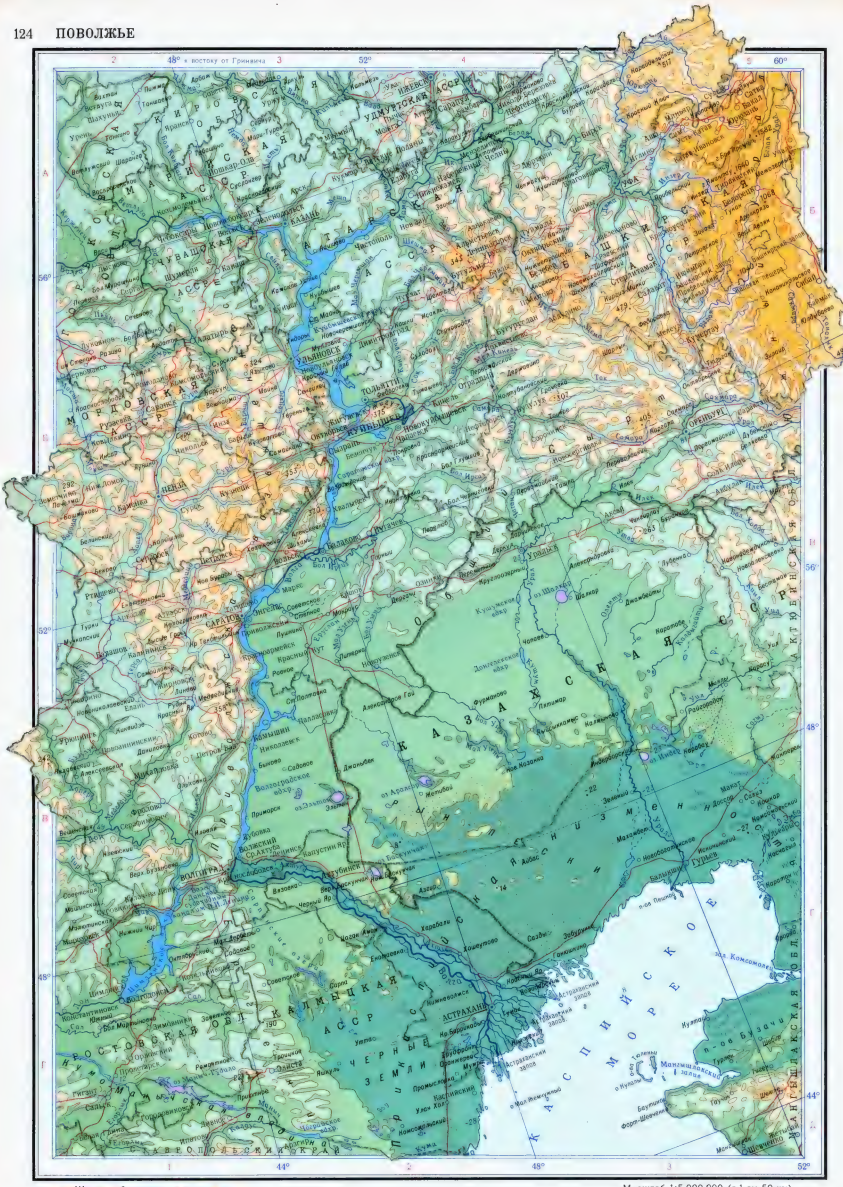
48° к востоку от Гринвича
52°
60°
УДМУРТСКАЯ АССР
МАРИЙСКАЯ АССР
ЧУВАШСКАЯ АССР
МОРДОВСКАЯ АССР
ТАТАРСКАЯ АССР
БАШКИРСКАЯ АССР
ОРЕНБУРГСКАЯ ОБЛ.
КАЗАХСКАЯ ССР
КАЛМЫЦКАЯ АССР
ЗЕМЛИ ЧЕРНЫЕ
КАСПИЙСКОЕ МОРЕ
АСТРАХАНЬ
САРАТОВ
ВОЛГОГРАД
ГУРЬЕВ
Шкала глубин и высот в метрах
200 0 100 200 300 500 1000 выше
Масштаб 1:5 000 000 (в 1 см 50 км)
50 0 50 100 150 200км

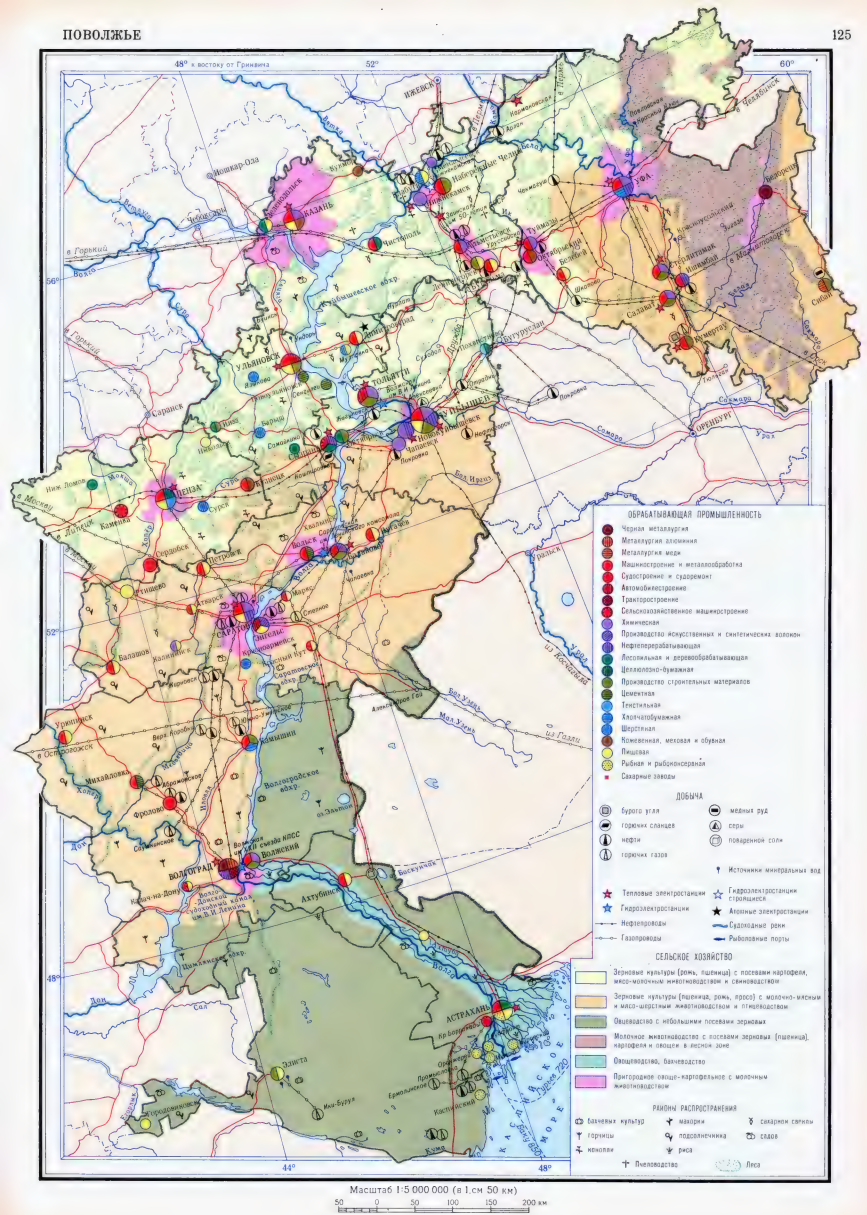
48° к востоку от Гринвича
52°
60°
56°
48°
44°
ОБРАБАТЫВАЮЩАЯ ПРОМЫШЛЕННОСТЬ
Черная металлургия
Металлургия алюминия
Металлургия меди
Машиностроение и металлообработка
Судостроение и судоремонт
Автомобилестроение
Тракторостроение
Сельскохозяйственное машиностроение
Химическая
Производство искусственных и синтетических волокон
Нефтеперерабатывающая
Лесопильная и деревообрабатывающая
Целлюлозно-бумажная
Производство строительных материалов
Цементная
Текстильная
Хлопчатобумажная
Шерстяная
Кожевенная, меховая и обувная
Пищевая
Рыбная и рыбоконсервная
Сахарные заводы
ДОБЫЧА
бурого угля
горючих сланцев
нефти
горючих газов
медных руд
серы
поваренной соли
Источники минеральных вод
Тепловые электростанции
Гидроэлектростанции строящиеся
Гидроэлектростанции
Атомные электростанции
Нефтепроводы
Судоходные реки
Газопроводы
Рыболовные порты
СЕЛЬСКОЕ ХОЗЯЙСТВО
Зерновые культуры (рожь, пшеница) с посевами картофеля, мясо-молочным животноводством и свиноводством
Зерновые культуры (пшеница, рожь, просо) с молочно-мясным и мясо-шерстным животноводством и птицеводством
Овцеводство с небольшими посевами зерновых
Молочное животноводство с посевами зерновых (пшеница), картофеля и овощей в лесной зоне
Овощеводство, бахчеводство
Пригородное овощ-картофельное с молочным животноводством
РАЙОНЫ РАСПРОСТРАНЕНИЯ
бахчевых культур
горчицы
конопли
махорки
подсолнечника
риса
пчеловодства
сахарной свеклы
садов
Леса
Нижний Новгород
Ижевск
Казань
Чистополь
Ульяновск
Саратов
Пенза
Тольятти
Куйбышев
Оренбург
Волгоград
Астрахань
Элиста
Саратов
Балашов
Аткарск
Вольск
Ершов
Новоузенск
Калач-на-Дону
Волгоградское водохр.
Ахтубинск
Ахтуба
Волга
Дон
Сал
Кума
Терек
Сулак
Каспийское море
Масштаб 1:5 000 000 (в 1 см 50 км)
50 0 50 100 150 200 км

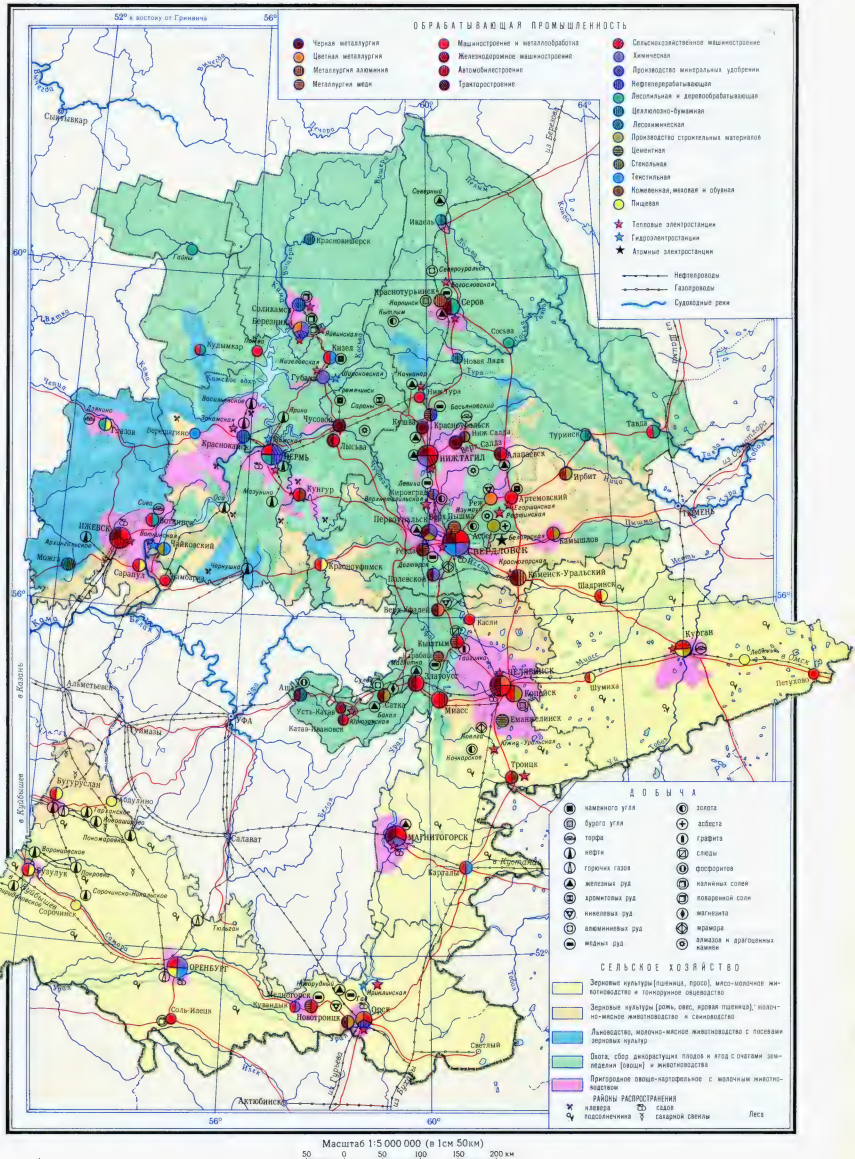
52° к востоку от Гринвича
ОБРАБАТЫВАЮЩАЯ ПРОМЫШЛЕННОСТЬ
Черная металлургия
Цветная металлургия
Металлургия алюминия
Металлургия меди
Машиностроение и металлообработка
Железнодорожное машиностроение
Автомобилестроение
Тракторостроение
Сельскохозяйственное машиностроение
Химическая
Производство минеральных удобрений
Нефтеперерабатывающая
Лесопильная и деревообрабатывающая
Целлюлозно-бумажная
Лесохимическая
Производство строительных материалов
Цементная
Стекольная
Текстильная
Кожевенная, меховая и обувная
Пищевая
Тепловые электростанции
Гидроэлектростанции
Атомные электростанции
Нефтепроводы
Газопроводы
Судоходные реки
ДОБЫЧА
каменного угля
бурого угля
торфа
нефти
горючих газов
железных руд
хромитовых руд
никелевых руд
алюминиевых руд
медных руд
золота
асбеста
графита
слюды
фосфоритов
калийных солей
поваренной соли
магнезита
мрамора
алмазов и драгоценных камней
СЕЛЬСКОЕ ХОЗЯЙСТВО
Зерновые культуры (пшеница, просо), мясо-молочное животноводство и тонкорунное овцеводство
Зерновые культуры (рожь, овес, яровая пшеница), молочно-мясное животноводство и свиноводство
Льноводство, молочно-мясное животноводство с посевами зерновых культур
Охота, сбор дикорастущих плодов и ягод с очагами земледелия (овощи) и животноводства
Пригородное овоще-картофельное с молочным животноводством
РАЙОНЫ РАСПРОСТРАНЕНИЯ
клевера
подсолнечника
садов
сахарной свеклы
Леса
Масштаб 1:5 000 000 (в 1см 50км)
50 0 50 100 150 200 км
Северный Ледовитый океан
Карское море
Баренцево море
Белое море
Каспийское море
Аральское море
Ледовитый океан
Красноуфимск
Ирбит
Тавда
Туринск
Алапаевск
Нижний Тагил
Кушва
Красноуральск
Серов
Краснотурьинск
Новая Ляля
Сосьва
Гремячинск
Чусовой
Лысьва
Пермь
Кунгур
Березники
Соликамск
Чусовой
Кизел
Губаха
Кудымкар
Красновишерск
Чердынь
Соликамск
Чайковский
Сарапул
Можга
Ижевск
Воткинск
Мотовилиха
Красноуфимск
Дегтярск
Первоуральск
Ревда
Верхняя Пышма
Екатеринбург
Верхняя Салда
Невьянск
Асбест
Камышлов
Ирбит
Артемовский
Георгиевский
Карпинский
Тюмень
Ишим
Ялуторовск
Тобольск
Шадринск
Каменск-Уральский
Верхний Уфалей
Касли
Кыштым
Миасс
Ашинский
Усть-Катав
Катав-Ивановск
Бакал
Сатка
Златоуст
Миасс
Верхний Уфалей
Копейск
Челябинск
Шумиха
Курган
Петропавловск
Омск
Тюмень
Уфа
Стерлитамак
Бирск
Белорецк
Нижний Тагил
Нижнеудинск
Тобольск
Ишим
Ялуторовск
Тюмень
Ишим

50° к востоку от Гринвича
БАРЕНЦЕВО МОРЕ
КАРСКОЕ МОРЕ
о-ва Арктического Института
о. Свердруп
Пясинский залив
Таймырский
Северо-Сибирская низменность
Новосибирские о-ва
о. Бельковский
о. Сибиряков
о. Олений
о. Белый
пролив Малыгина
пролив Маточкин Шар
Новая Земля
Вайгач
о. Вайгач
пролив Карские Ворота
Ямал
Гыданский п-ов
Обская губа
Ямало-Ненецкий нац. округ
Долгано-Ненецкий нац. округ
Якутия
Эвенкийский нац. округ
Ханты-Мансийский нац. округ
Коми АССР
Архангельская обл.
Ненецкий нац. округ
Новый Порт
Ямсалы
Тазовский
Мессояха
Дудинка
Норильск
Игарка
Туруханск
Красноселькупы
Тарко-Сале
Салехард
Обдорск
Березово
Сургут
Нижневартовск
Ханты-Мансийск
Сыктывкар
Воркута
Инта
Печора
Усть-Цильма
Усть-Ижма
Ухта
Сосьва
Ивдель
Серов
Тобольск
Тюмень
Свердловск
Ирбит
Шадринск
Курган
Ишим
Тюмень
Омск
Барабинская
Новосибирск
Бийск
Барнаул
Рубцовск
Алтайский
Кемерово
Новокузнецк
Прокопьевск
Киселевск
Ленинск-Кузнецкий
Анжеро-Судженск
Юрга
Томск
Асино
Колпашево
Каргасок
Парабель
Нарым
Александровское
Енисейск
Мангазея
Туруханск
Дудинка
Норильск
Усть-Оленек
Якутск
Вилюйск
Нижнеудинск
Тайшет
Абакан
Минусинск
Ачинск
Красноярск
Канск
Бодайбо
Иркутск
Братск
Усть-Илимск
Чита
Нерчинск
Читинская обл.
Иркутская обл.
Тюменская обл.
Свердловская обл.
Курганская обл.
Омская обл.
Новосибирская обл.
Томская обл.
Кемеровская обл.
Алтайский край
Красноярский край
Якутия
Эвенкийский нац. округ
Ханты-Мансийский нац. округ
Ямало-Ненецкий нац. округ
Долгано-Ненецкий нац. округ
Коми АССР
Казахская ССР
Монгольская Народная Республика
Шкала глубин и высот в метрах
глубже 200 0 100 200 500 1000 2000 3000 выше
Масштаб 1:10 000 000 (в 1 см 100 км)
100 0 100 200 300 400 км

50° к востоку от Гринвича
БАРЕНЦЕВО МОРЕ
КАРСКОЕ МОРЕ
Мурманск 1900
Архангельск - Лондон 2000
Архангельск - Новая Норма 2400
Мезень 1700
Кандалакша
Онега
Вологда
Ленинград
Москва
Ухта
Воркута
Усть-Цильма
Мессояхский
Новый Порт
Тазовский
Салехард
Надым
Уренгой
Ямбург
Медвежье
Березово
Сургут
Мегион
Самотлор
Ларьяк
Белоярский
Нижневартовск
Ханты-Мансийск
Сургут
Белоярск
Мирный-Таежный
Александровское
Нарым
Колпашево
Молочное
Асино
Томск
Тобольск
Тюмень
Свердловск
Нижний Тагил
Первоуральск
Заводоуковск
Ишим
Тара
Курган
Челябинск
Тюкалинск
Называевск
Петропавловск
Омск
Калачинск
Каменск
Барабинск
Татарск
Купинск
Новосибирск
Искитим
Бердск
Кемерово
Прокопьевск
Киселевск
Новокузнецк
Анжеро-Судженск
Мариинск
Ачинск
Красноярск
Абакан
Минусинск
Ленинск-Кузнецкий
Мариинский Посад
Тайшет
Тулун
Ангарск
Иркутск
Бийск
Новоалтайск
Барнаул
Камень-на-Оби
Славгород
Алейск
Рубцовск
Горно-Алтайск
Усть-Каменогорск
Зыряновск
Семипалатинск
Павлодар
Ленинск
Кызылорда
Аральское море
Ишим
Тобол
Иртыш
Обь
Енисей
Лена
Ангара
Нижняя Тунгуска
Подкаменная Тунгуска
Вилюй
Алдан
Амур
Зея
Бурея
Шилка
Нерчинск
Чита
Ингода
Селенга
Хилок
Ока
Волга
Кама
Вятка
Белая
Уфа
Тобол
Ишим
Иртыш
Обь
Чулым
Томь
Бия
Катунь
Алтай
Ангара
Лена

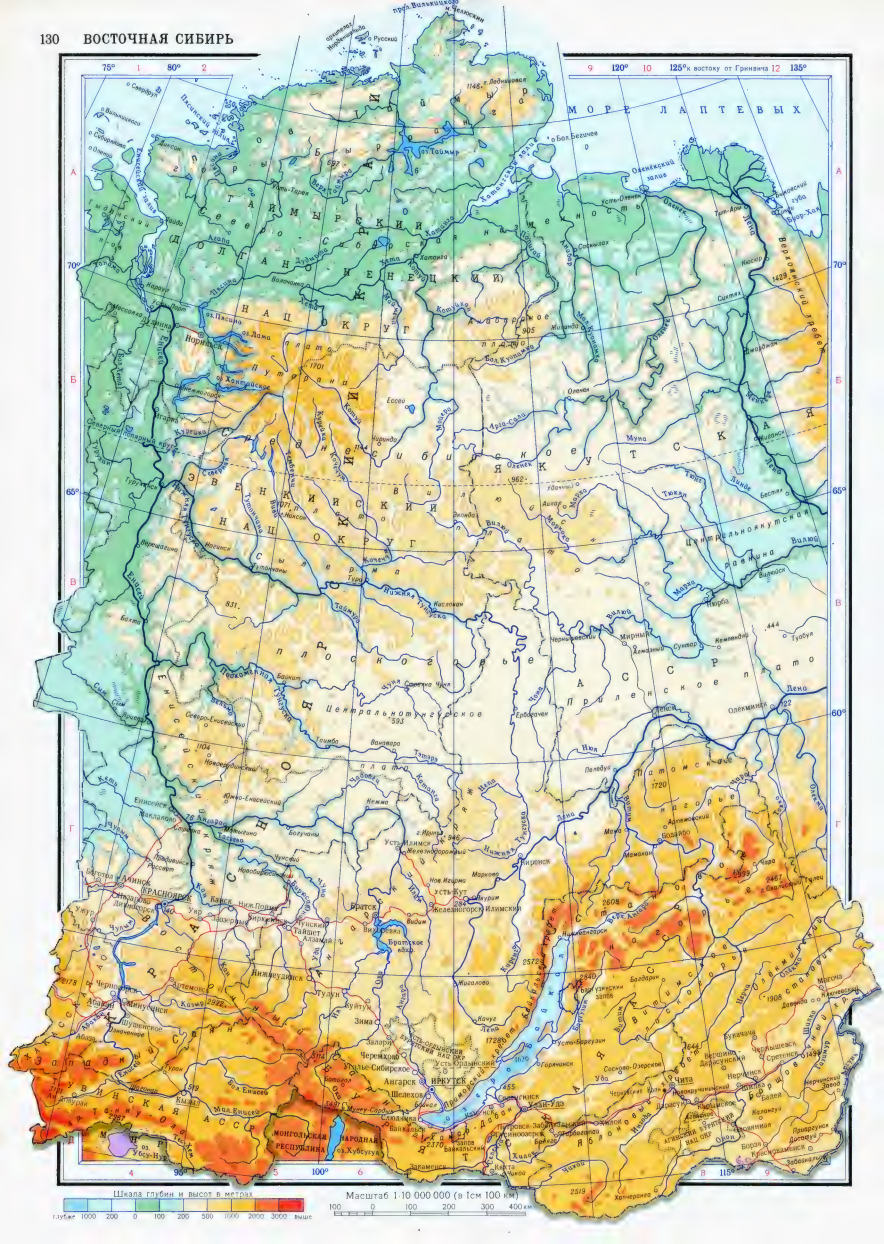
МОРЕ ЛАПТЕВЫХ
ТАЙМЫРСКИЙ (ДОЛГАНО-НЕНЕЦКИЙ) НАЦ. ОКРУГ
ЭВЕНКИЙСКИЙ НАЦ. ОКРУГ
Среднесибирское плоскогорье
Центральноякутская равнина
Приленское плоскогорье
Витимское плоскогорье
Патомское нагорье
Алданское нагорье
Становой хребет
Саяны
Байкал
ИРКУТСК
КРАСНОЯРСК
Шкала глубин и высот в метрах
Масштаб 1:10 000 000 (в 1см 100 км)

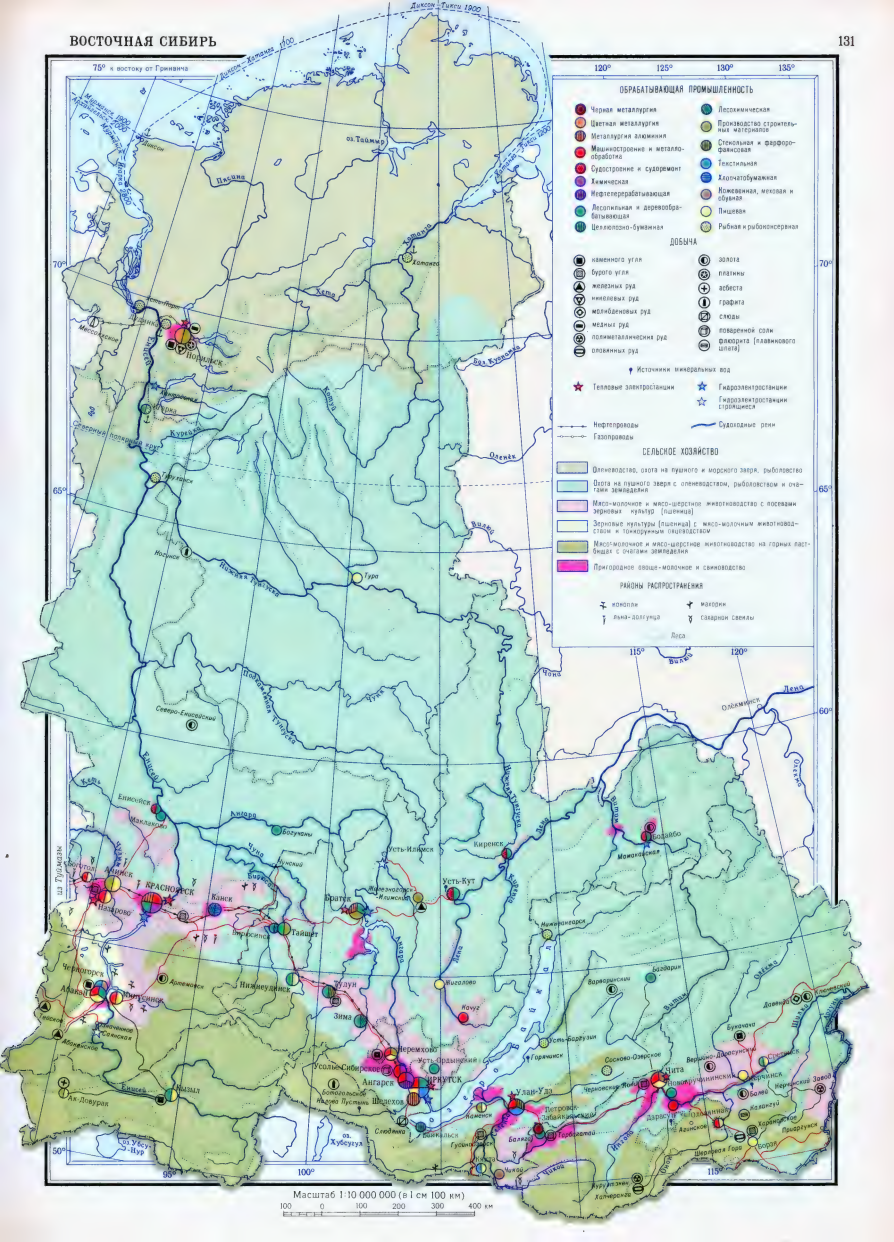
ОБРАБАТЫВАЮЩАЯ ПРОМЫШЛЕННОСТЬ
Черная металлургия
Цветная металлургия
Металлургия алюминия
Машиностроение и металлообработка
Судостроение и судоремонт
Химическая
Нефтеперерабатывающая
Лесопильная и деревообрабатывающая
Целлюлозно-бумажная
Лесохимическая
Производство строительных материалов
Стекольная и фарфоро-фаянсовая
Текстильная
Хлопчатобумажная
Кожевенная, меховая и обувная
Пищевая
Рыбная и рыбоконсервная
ДОБЫЧА
каменного угля
бурого угля
железных руд
никелевых руд
молибденовых руд
медных руд
полиметаллических руд
оловянных руд
золота
платины
асбеста
графита
слюды
поваренной соли
флюорита (плавикового шпата)
Источники минеральных вод
Тепловые электростанции
Гидроэлектростанции
Гидроэлектростанции строящиеся
Нефтепроводы
Газопроводы
Судоходные реки
СЕЛЬСКОЕ ХОЗЯЙСТВО
Оленеводство, охота на пушного и морского зверя, рыболовство
Охота на пушного зверя с оленеводством, рыболовством и очагами земледелия
Мясо-молочное и мясо-шерстное животноводство с посевами зерновых культур (пшеница)
Зерновые культуры (пшеница) с мясо-молочным животноводством и товарными овцеводством
Мясо-молочное и мясо-шерстное животноводство на горных пастбищах с очагами земледелия
Пригородное овоще-молочное и свиноводство
РАЙОНЫ РАСПРОСТРАНЕНИЯ
конопли
маковки
льна-долгунца
самарских свеклы
Лена
Якутск
Оленек
Вилюй
Чона
Олекма
Алдан
Амур
Зея
Шилка
Ангара
Лена
Енисей
Обь
Иртыш
Тобол
Ишим
Тура
Пясина
Хатанга
Анабар
Оленек
Яна
Индигирка
Колыма
Анадырь
Чукотка
Камчатка
Охотское море
Берингово море
Тихий океан
Японское море
Ледовитый океан
Карское море
Баренцево море
Белое море
Балтийское море
Черное море
Каспийское море
Аральское море
Каспийское море
Красное море
Средиземное море
Индийский океан
Тихий океан
Атлантический океан
Ледовитый океан
Мурманск
Архангельск
Новосибирск
Омск
Тобольск
Тюмень
Свердловск
Пермь
Киров
Казань
Куйбышев
Саратов
Ростов-на-Дону
Воронеж
Тула
Москва
Ленинград
Минск
Киев
Одесса
Харьков
Ташкент
Алма-Ата
Фрунзе
Ашхабад
Баку
Тбилиси
Ереван
Стамбул
Анкара
Тегеран
Бухара
Самарканд
Ташкент
Пекин
Шанхай
Гонконг
Бангкок
Сингапур
Дели
Бомбей
Калькутта
Рангун
Каир
Тель-Авив
Бейрут
Дамаск
Багдад
Тегеран
Кабул
Карачи
Лондон
Париж
Берлин
Прага
Варшава
Будапешт
Бухарест
Рим
Мадрид
Лиссабон
Вашингтон
Нью-Йорк
Чикаго
Сан-Франциско
Лос-Анджелес
Мехико
Гавана
Рио-де-Жанейро
Буэнос-Айрес
Каракас
Лима
Богота
Сантьяго
Монтевидео
Каракас
Лагос
Дакар
Найроби
Кейптаун
Мадагаскар
Сахара
Гренландия
Исландия
Норвегия
Швеция
Финляндия
Дания
Англия
Франция
Германия
Польша
Чехословакия
Венгрия
Румыния
Болгария
Греция
Турция
Иран
Ирак
Сирия
Египет
Ливия
Алжир
Марокко
Судан
Эфиопия
Сомали
Кения
Танзания
Заир
Ангола
Замбия
Зимбабве
ЮАР
Намибия
Бразилия
Аргентина
Чили
Перу
Боливия
Колумбия
Венесуэла
Мексика
Куба
Гаити
Доминиканская Республика
Ямайка
Пуэрто-Рико
Багамские острова
Канада
Аляска

к востоку от Гринвича
к западу от Гринвича
СЕВЕРНЫЙ ЛЕДОВИТЫЙ ОКЕАН
ЧУКОТСКОЕ МОРЕ
ВОСТОЧНО-СИБИРСКОЕ МОРЕ
ЛАПТЕВЫХ
Новосибирские о-ва
Земля Де-Лонга
Земля Санникова
Земля Бунге
Земля Врангеля
Земля Шмидта
Земля Ушакова
Земля Александры
Земля Франца Иосифа
Земля Императора Николая II
Земля Императора Александра III
Земля Императора Петра Великого
Земля Императора Александра I
Земля Императора Александра II
Земля Императора Николая I

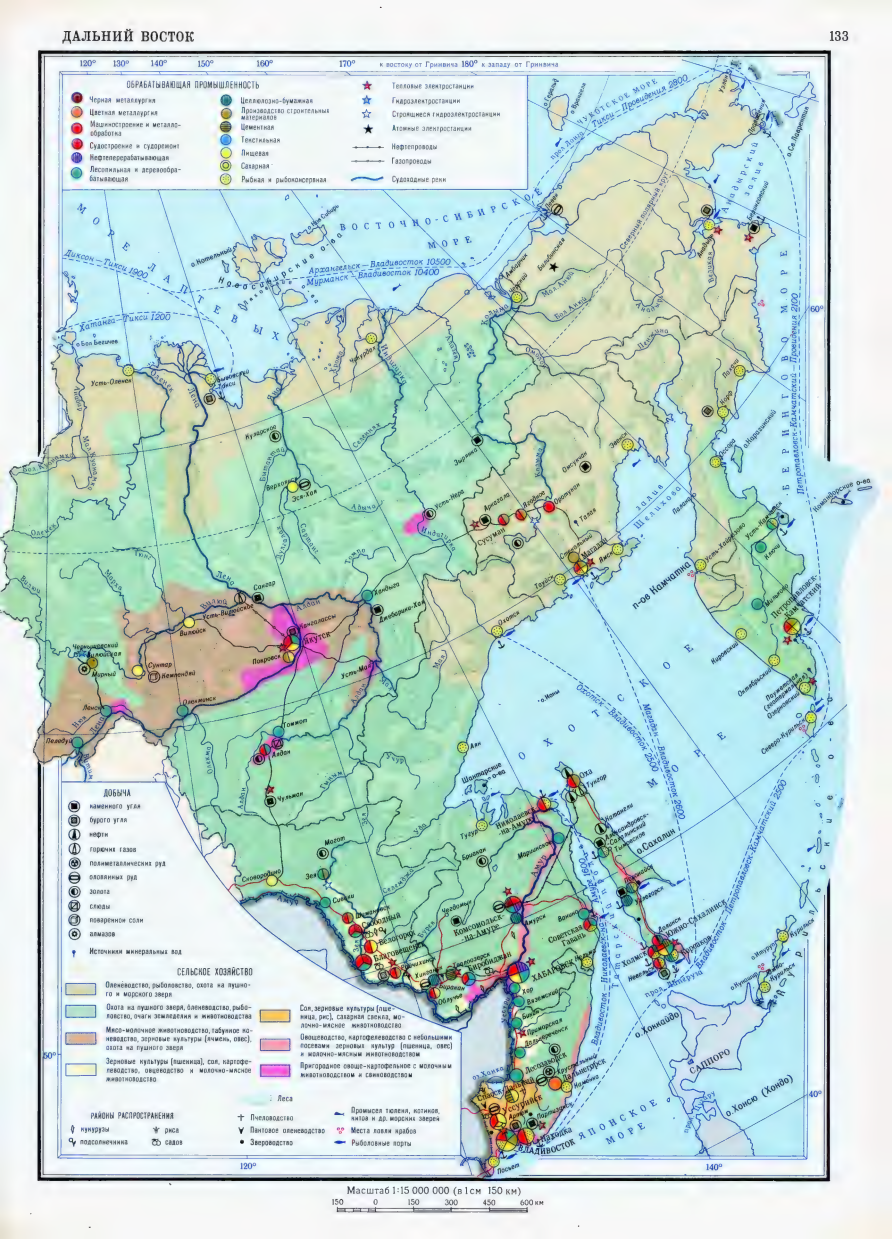
ОБРАБАТЫВАЮЩАЯ ПРОМЫШЛЕННОСТЬ
Черная металлургия
Цветная металлургия
Машиностроение и металлообработка
Судостроение и судоремонт
Нефтеперерабатывающая
Лесопильная и деревообрабатывающая
Целлюлозно-бумажная
Производство строительных материалов
Цементная
Текстильная
Пищевая
Сахарная
Рыбная и рыбоконсервная
Тепловые электростанции
Гидроэлектростанции
Строящиеся гидроэлектростанции
Атомные электростанции
Нефтепроводы
Газопроводы
Судоходные реки
к востоку от Гринвича 180° к западу от Гринвича
ДОБЫЧА
каменного угля
бурого угля
нефти
горючих газов
полиметаллических руд
оловянных руд
золота
слюды
поваренной соли
алмазов
Источники минеральных вод
СЕЛЬСКОЕ ХОЗЯЙСТВО
Оленеводство, рыболовство, охота на ценного и морского зверя
Охота на пушного зверя, оленеводство, рыболовство, очаги земледелия и животноводства
Мясо-молочное животноводство, табачное растениеводство, зерновые культуры (ячмень, овес), охота на пушного зверя
Зерновые культуры (пшеница), соя, картофелеводство, овцеводство и молочно-мясное животноводство
Соя, зерновые культуры (пшеница, рис), сахарная свекла, молочно-мясное животноводство
Овощеводство, картофелеводство с небольшими посевами зерновых культур (пшеница, овес) и молочно-мясным животноводством
Пригородное овощ.-картофельное с молочным животноводством и свиноводством
Леса
РАЙОНЫ РАСПРОСТРАНЕНИЯ
кумыры
риса
подсолнечника
садов
Пчеловодство
Пушное оленеводство
Звероводство
Промысел тюленя, нотиния, нерпы и др. морских зверей
Места ловли крабов
Рыболовные порты
Арктика – Владивосток 10500
Мурманск – Владивосток 10400
Диксон – Тикси 1900
Катанга – Тикси 1200
Архангельск – Владивосток 2900
Мурманск – Владивосток 2900
Тикси – Владивосток 2900
Мезень – Владивосток 2900
Охотск – Владивосток 2900
Ленинград – Владивосток – Сахалинский 2900
Ленинград – Владивосток – Магадан

24° к востоку от Гринвича
ВАРШАВА
БЕЛОРУССКАЯ ССР
ПОЛЬША
ЧЕХОСЛОВАКИЯ
ВЕНГРИЯ
РУМЫНИЯ
УКРАИНСКАЯ ССР
КИЕВ
ХАРЬКОВ
ОДЕССА
НИКОЛАЕВ
КИШИНЕВ
ЧЕРНОЕ МОРЕ
АЗОВСКОЕ МОРЕ
КРЫМСКАЯ АССР
ДОНБАСС
Масштаб 1:3 000 000
Шкала глубин и высот в метрах
Масштаб 1:5 000 000 (в 1 см 50 км)

УКРАИНСКАЯ ССР И МОЛДАВСКАЯ ССР

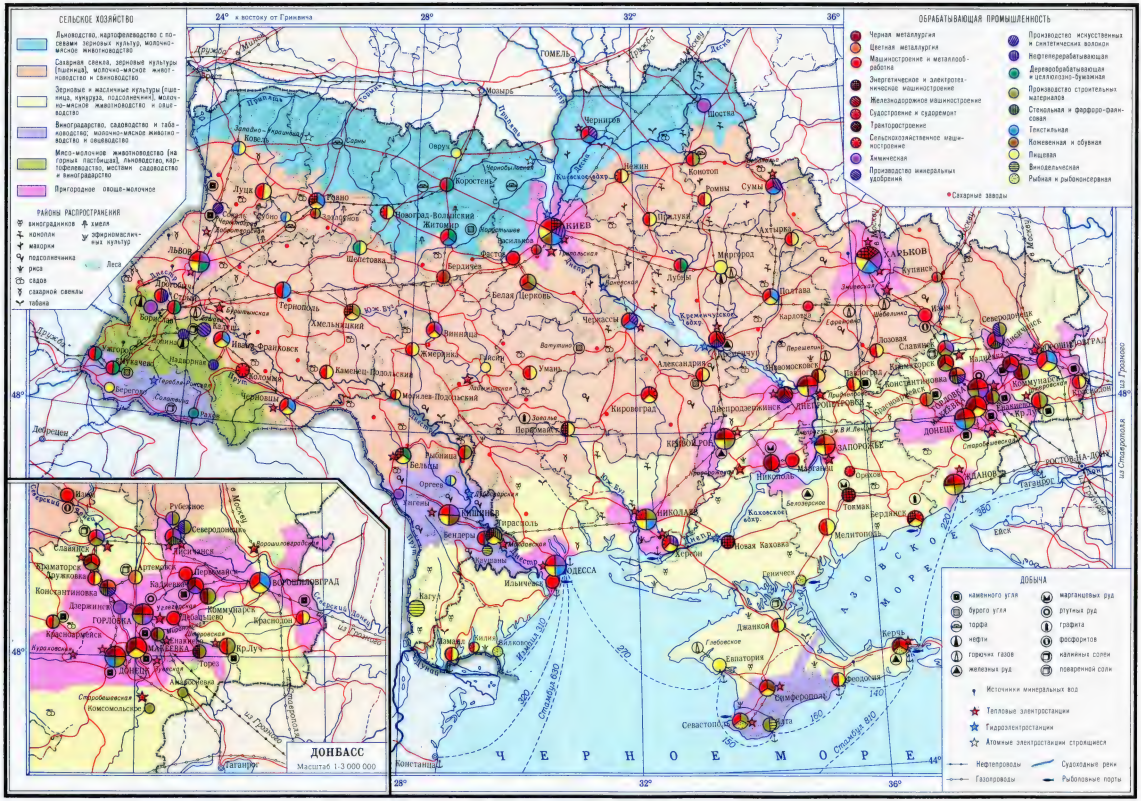

БЕЛОРУССКАЯ ССР, ЛИТОВСКАЯ ССР, ЛАТВИЙСКАЯ ССР, ЭСТОНСКАЯ ССР. КАЛИНИНГРАДСКАЯ ОБЛАСТЬ РСФСР

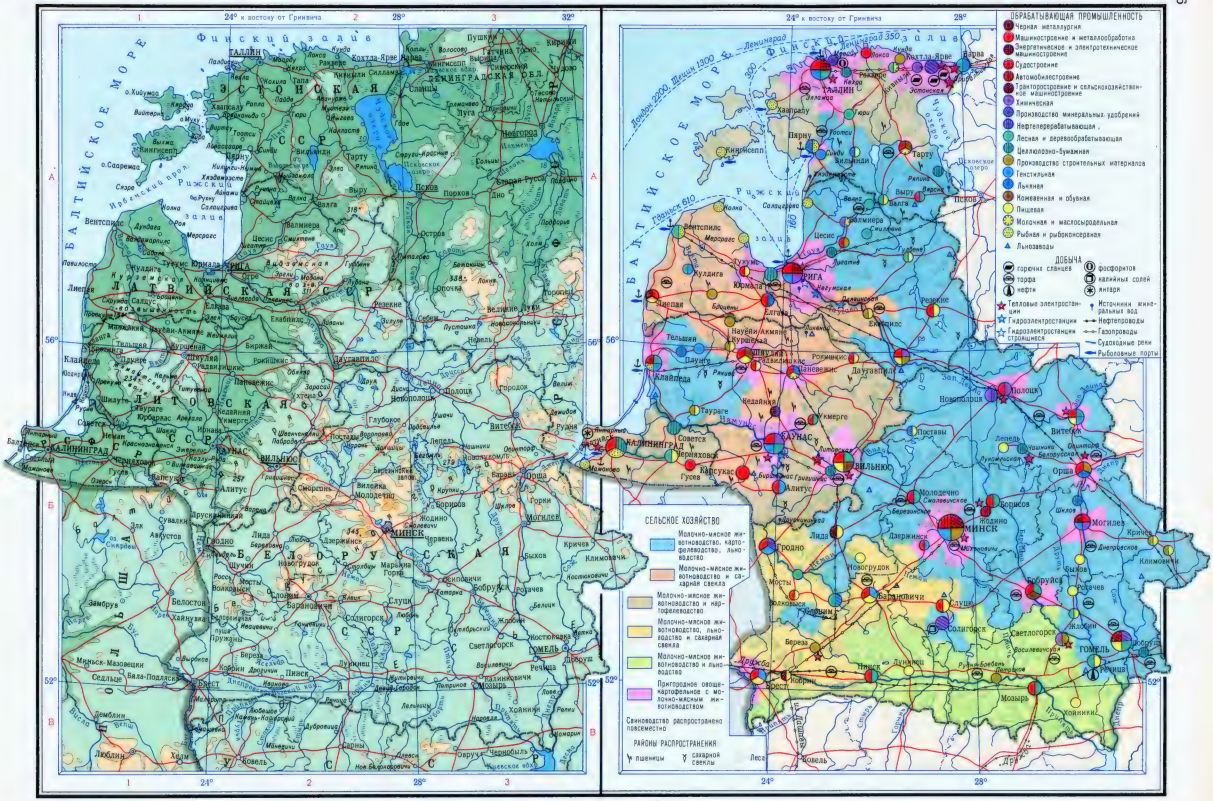

СЕЛЬСКОЕ ХОЗЯЙСТВО
Чаеводство и субтропическое плодоводство (цитрусовые и др.)
Хлопководство в сочетании с овощелоговыми культурами
Плодоводство, овощеводство, виноградарство
Табководство, виноградарство, плодоводство
Мясо-молочное животноводство и овощеводство, пшеница и кукуруза
Пастбищное мясо-шерстное животноводство
Пригородное овощно-молочное с плодоводством и виноградарством
РАЙОНЫ РАСПРОСТРАНЕНИЯ
кукурузы
сахарной свеклы
шелководства
риса
табака
леса
ОБРАБАТЫВАЮЩАЯ ПРОМЫШЛЕННОСТЬ
Черная металлургия
Металлургия алюминия
Металлургия меди
Машиностроение и металлообработка
Автомобилестроение
Химическая
Нефтеперерабатывающая
Деревообрабатывающая
Целлюлозно-бумажная
Производство строительных материалов
Цементная
Текстильная
Хлопкоочистительная
Хлопкообрабатывающая
Шерстяная
Шелковая
Кожевенная и обувная
Пищевая
Винодельческая
Табачная
ДОБЫЧА
каменного угля
бурого угля
нефти
горючих газов
железных руд
марганцевых руд
алюминиевых руд
медных руд
полиметаллических руд
поваренной соли
мрамора
пемзы
туфа
Источники минеральных вод
Тепловые электростанции
Гидроэлектростанции
Гидроэлектростанции строящиеся
Атомные электростанции строящиеся
Нефтепроводы
Газопроводы
Судоходные реки
Рыболовные порты
Шкала глубин и высот в метрах
глубже 1000
200
0
200
500
1000
2000
3000
5000
выше
Масштаб 1:4 000 000 (в 1 см 40 км)
40
0
40
80
120
160 км
42° к востоку от Гринвича
44°
46°
48°
50°
ЧЕРНОЕ МОРЕ
КАСПИЙСКОЕ МОРЕ
ТБИЛИСИ
ЕРЕВАН
БАКУ
Батум
Сухуми
Сумгаит
Кировабад
Нахичевань
Ленинакан
Дербент
Махачкала
Каспийск
Грозный
Орджоникидзе
Сталинирокан
Ереван
Тифлис
Кутаиси
Поти
Гагра
Нальчик
Ставрополь
Баку
Сумгаит
Кировабад
Ленинакан
Нахичевань

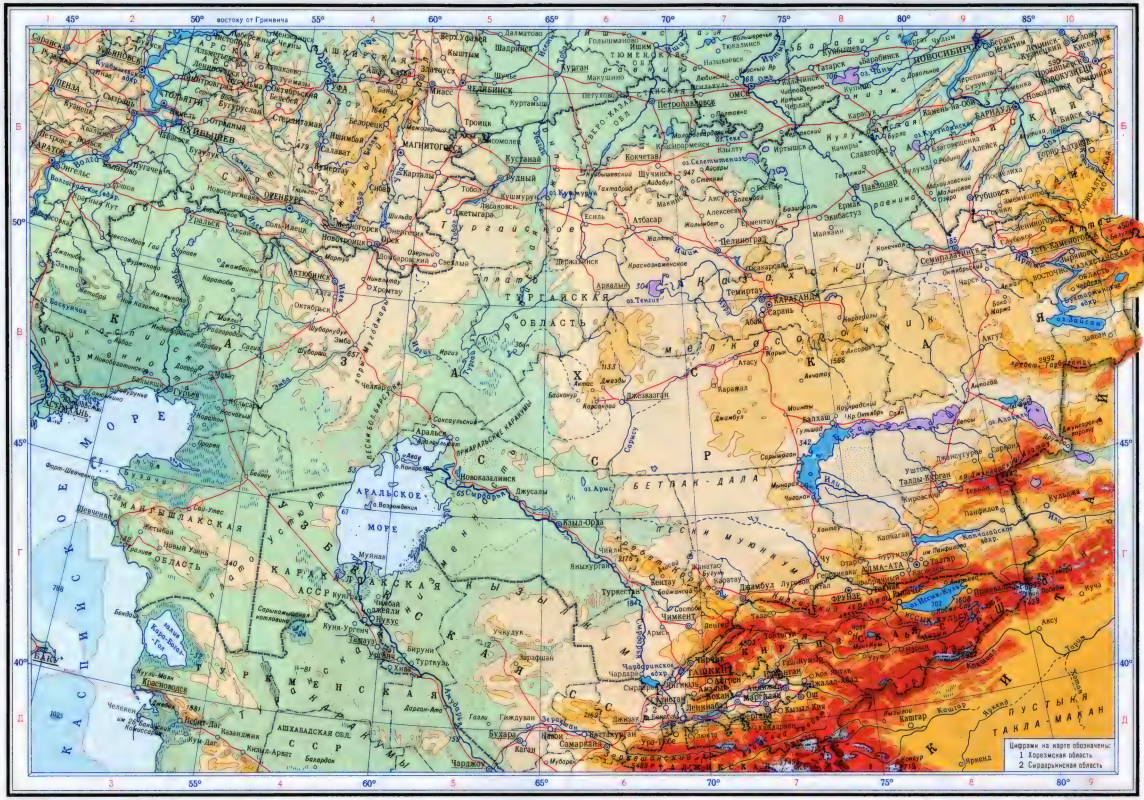

Шкала глубин и высот в метрах

глубже 1000 200 0 200 500 1000 2000 3000 5000 выше

Масштаб 1:10 000 000 (в 1 см 100 км)

100 0 100 200 300 400 км

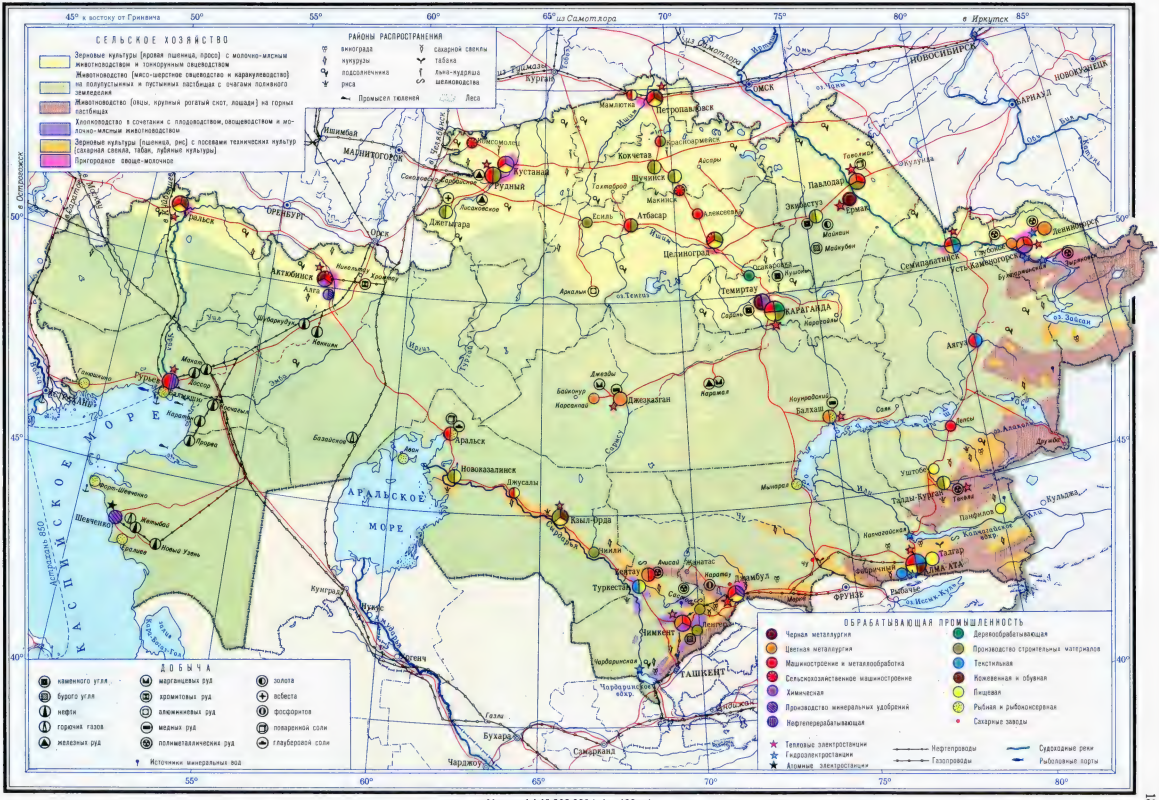
СЕЛЬСКОЕ ХОЗЯЙСТВО
Зерновые культуры (яровая пшеница, просо) с молочно-мясным животноводством и тонкорунным овцеводством
Животноводство (мясо-шерстное овцеводство и каракулеводство) на полупустынных и пустынных пастбищах с очагами поливного земледелия
Животноводство (овцы, крупный рогатый скот, лошади) на горных пастбищах
Хлопководство в сочетании с плодоводством, овощеводством и молочно-мясным животноводством
Зерновые культуры (пшеница, рис) с посевами технических культур (сахарная свекла, табак, лубяные культуры)
Пригородное овоще-молочное
РАЙОНЫ РАСПРОСТРАНЕНИЯ
виноград
кукурузы
подсолнечника
риса
сахарной свеклы
табака
льна-кудряша
шелководство
Промысел тюленей
Леса
ДОБЫЧА
каменного угля
бурого угля
нефти
горючих газов
железных руд
марганцевых руд
хромитовых руд
алюминиевых руд
медных руд
полиметаллических руд
золота
асбеста
фосфоритов
поваренной соли
глауберовой соли
Источники минеральных вод
ОБРАБАТЫВАЮЩАЯ ПРОМЫШЛЕННОСТЬ
Черная металлургия
Цветная металлургия
Машиностроение и металлообработка
Сельскохозяйственное машиностроение
Химическая
Производство минеральных удобрений
Нефтеперерабатывающая
Деревообрабатывающая
Производство строительных материалов
Текстильная
Кожевенная и обувная
Пищевая
Рыбная и рыбоконсервная
Сахарные заводы
Тепловые электростанции
Гидроэлектростанции
Атомные электростанции
Нефтепроводы
Газопроводы
Судоходные реки
Рыболовные порты
КАСПИЙСКОЕ МОРЕ
АРАЛЬСКОЕ МОРЕ
ОРЕНБУРГ
УРАЛЬСК
АКТЮБИНСК
ГУРЬЕВ
АСТРАХАНЬ
ШЕВЧЕНКО
ГУРЯЕВ
НОВОСИБИРСК
ОМСК
ПЕТРОПАВЛОВСК
КУСТАНАЙ
ПАВЛОДАР
ЭКИБАСТУЗ
ЦЕЛИНОГРАД
АТБАСАР
ТЕМИРТАУ
КАРАГАНДА
СЕМИПАЛАТИНСК
УСТЬ-КАМЕНОГОРСК
ЛЕНИНГРАД
АЛМА-АТА
ФРУНЗЕ
ТАЛДЫ-КУРГАН
ТАШКЕНТ
ЧИМКЕНТ
ТУРКЕСТАН
КЫЗЫЛ-ОРДА
АРАЛЬСК
НОВОКАЗАЛИНСК
ДЖЕЗКАЗГАН
БУХАРА
САМАРКАНД
ЧАРДЖОУ
КУЛЯБ
ЖАМБЫЛ
ЕРЕВАН
ТБИЛИСИ
БАКУ
ТАШАУЗ
ЕРМАК
ЖЕЗКАЗГАН
ОЗ. ЗАЙСАН
ОЗ. АЛАКОЛЬ
ОЗ. ИСЫК-КУЛЬ
ОЗ. ТЕНГИЗ
ОЗ. ЧАРВАК
ОЗ. ЧАТКАЛ
ОЗ. ТОКТОГУЛ
ОЗ. ТОКТАЙ
ОЗ. ТОКТАЛИ

ТУРКМЕНСКАЯ ССР, УЗБЕКСКАЯ ССР, ТАДЖИКСКАЯ ССР, КИРГИЗСКАЯ ССР

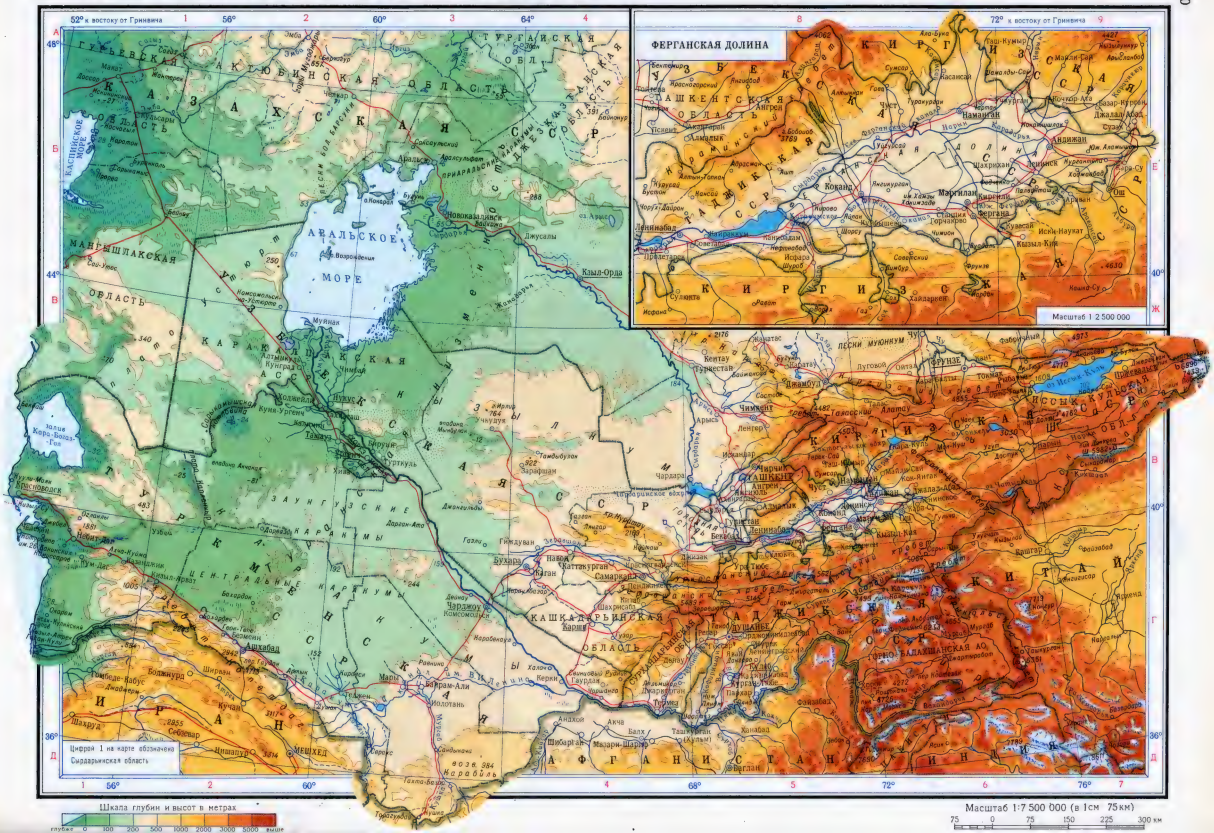

ТУРКМЕНСКАЯ ССР, УЗБЕКСКАЯ ССР, ТАДЖИКСКАЯ ССР, КИРГИЗСКАЯ ССР

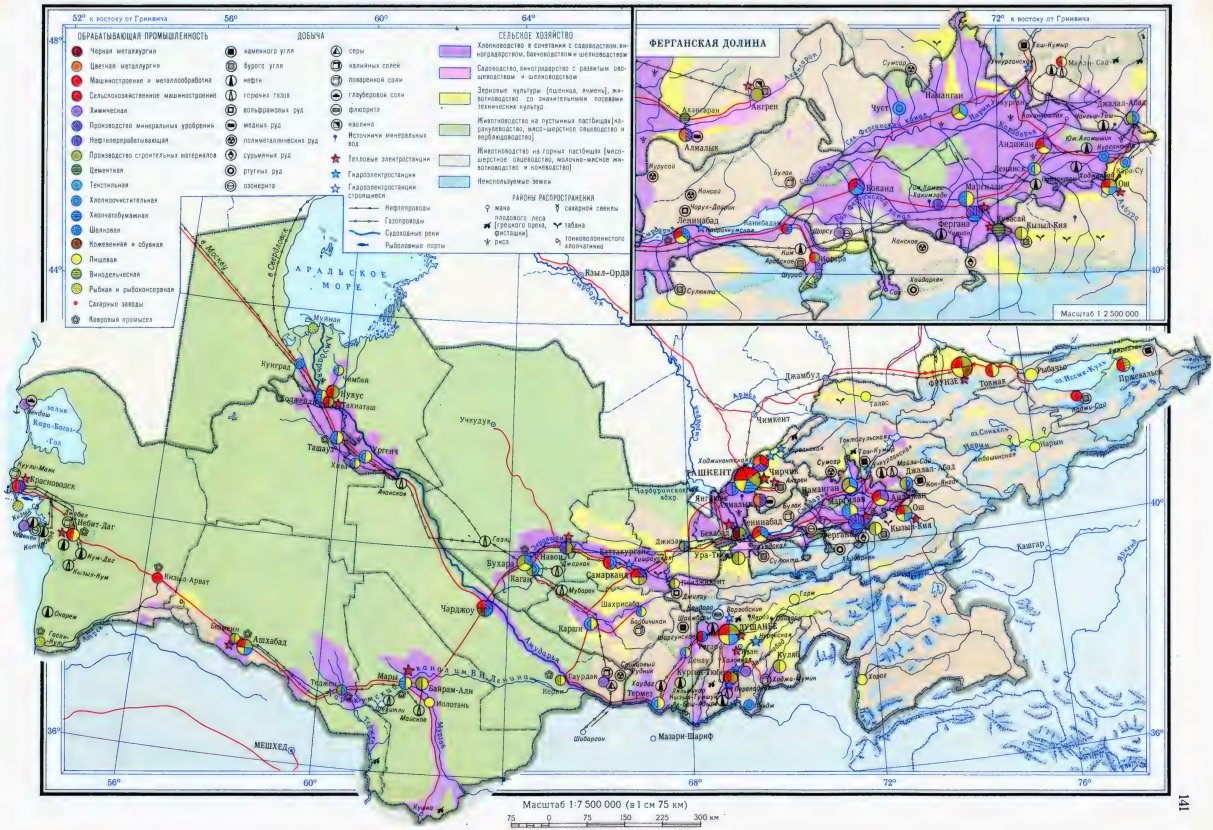

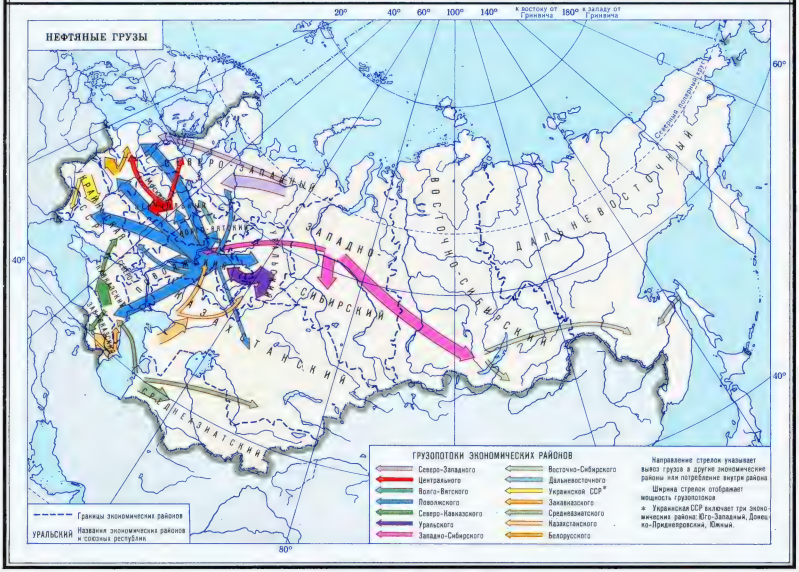

Масштаб 1:45 000 000 (в 1 см 450 км)

450 0 450 900 1350 1800 км

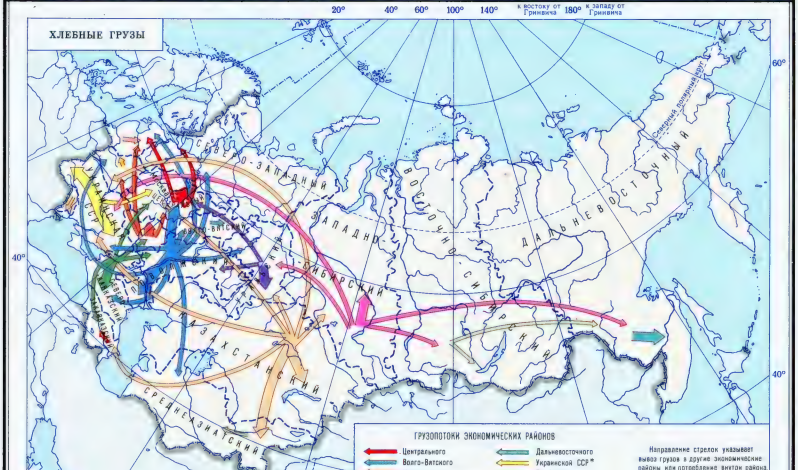

Масштаб 1:45 000 000 (в 1 см 450 км)

450 0 450 900 1350 1800 км

СССР. ВАЖНЕЙШИЕ СТРОЙКИ ДЕВЯТОЙ ПЯТИЛЕТКИ (1971–1975 гг.)

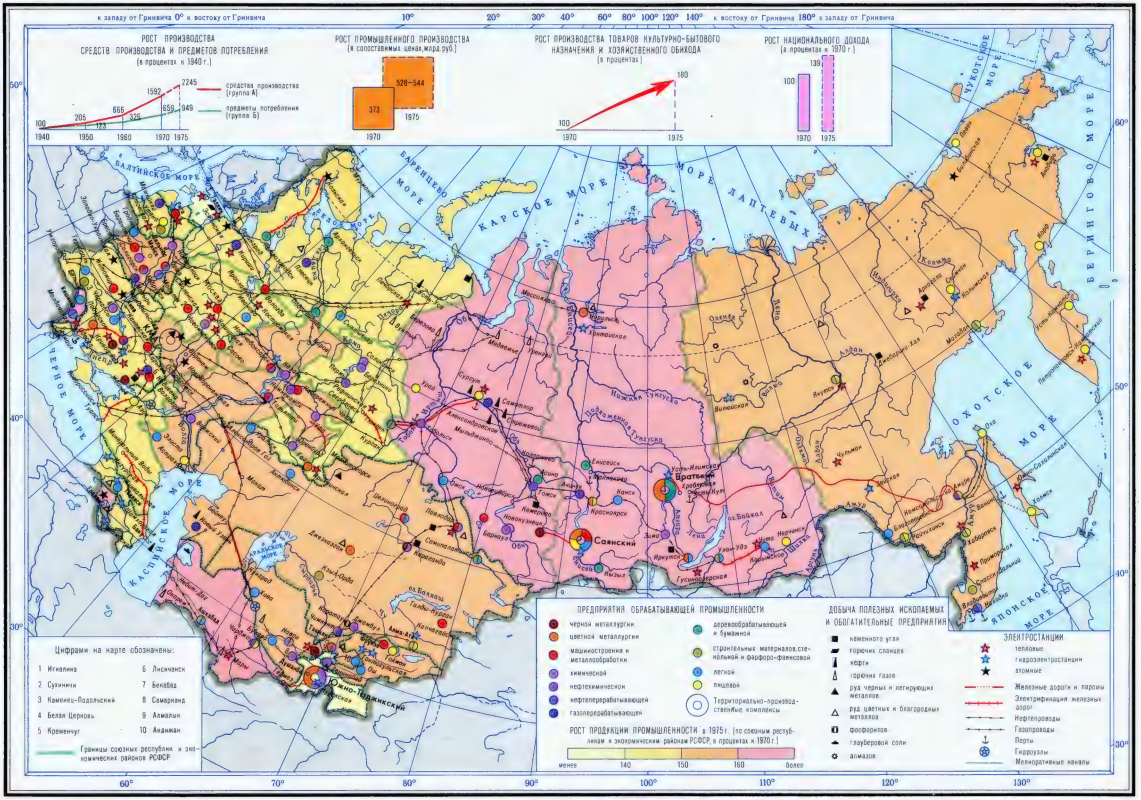
к западу от Гринвича 0° к востоку от Гринвича
к востоку от Гринвича 180° к западу от Гринвича
РОСТ ПРОИЗВОДСТВА СРЕДСТВ ПРОИЗВОДСТВА И ПРЕДМЕТОВ ПОТРЕБЛЕНИЯ (в процентах к 1940 г.)
средства производства (группа А)
предметы потребления (группа Б)
РОСТ ПРОМЫШЛЕННОГО ПРОИЗВОДСТВА (в сопоставимых ценах, млрд. руб.)
РОСТ ПРОИЗВОДСТВА ТОВАРОВ КУЛЬТУРНО-БЫТОВОГО НАЗНАЧЕНИЯ И ХОЗЯЙСТВЕННОГО ОБИХОДА (в процентах)
РОСТ НАЦИОНАЛЬНОГО ДОХОДА (в процентах к 1970 г.)
Цифрами на карте обозначены:
1 Игналина
2 Сухиничи
3 Каменец-Подольский
4 Белая Церковь
5 Кременчуг
6 Лисичанск
7 Бекабад
8 Самарканд
9 Алмалык
10 Андижан
Границы союзных республик и экономических районов РСФСР
ПРЕДПРИЯТИЯ ОБРАБАТЫВАЮЩЕЙ ПРОМЫШЛЕННОСТИ
черной металлургии
цветной металлургии
машиностроения и металлообработки
химической
нефтехимической
нефтеперерабатывающей
газоперерабатывающей
деревообрабатывающей и бумажной
строительных материалов, стекольной и фарфоро-фаянсовой
легкой
пищевой
Территориально-производственные комплексы
РОСТ ПРОДУКЦИИ ПРОМЫШЛЕННОСТИ в 1975 г. (по союзным республикам и экономическим районам РСФСР, в процентах к 1970 г.)
менее 140 150 160 более
ДОБЫЧА ПОЛЕЗНЫХ ИСКОПАЕМЫХ И ОБОГАТИТЕЛЬНЫЕ ПРЕДПРИЯТИЯ
каменного угля
горючих сланцев
нефти
горючих газов
руд черных и легирующих металлов
руд цветных и благородных металлов
фосфоритов
глауберовой соли
алмазов
ЭЛЕКТРОСТАНЦИИ
тепловые
гидроэлектростанции
атомные
Железные дороги и пароходы
Электрификация железных дорог
Нефтепроводы
Газопроводы
Порты
Гидроузлы
Мелиоративные каналы
БАЛТИЙСКОЕ МОРЕ
БАРЕНЦЕВО МОРЕ
КАРСКОЕ МОРЕ
МОРЕ ЛАПТЕВЫХ
ЧЕРНОЕ МОРЕ
КАСПИЙСКОЕ МОРЕ
ОХОТСКОЕ МОРЕ
БЕРИНГОВО МОРЕ
ЯПОНСКОЕ МОРЕ
Саянский
Братский
Усть-Илимский
Усть-Ордынский
Нижнеудинск
Тайшет
Тулун
Ангарск
Иркутск
Усть-Ордынский
Ангара
Лена
Вилюй
Алдан
Якутск
Мирный
Нерюнгри
Чульман
Амур
Зея
Бурея
Комсомольск
Хабаровск
Биробиджан
Уссурийск
Находка
Владивосток
Ванино
Магадан
Анадырь
Певек
Тикси
Диксон
Норильск
Дудинка
Игарка
Мурманск
Кировск
Апатиты
Ухта
Воркута
Инта
Печора
Сосногорск
Ивдель
Нижний Тагил
Магнитогорск
Оренбург
Орск
Новотроицк
Карабаш
Кумертау
Ташкент
Чирчик
Бекабад
Самарканд
Алмалык
Андижан
Фергана
Кизыл-Орда
Джезказган
Экибастуз
Павлодар
Ермак
Темиртау
Караганда
Балхаш
Алма-Ата
Джамбул
Чимкент
Кзыл-Орда
Ташкент
Ашхабад
Мары
Красноводск
Баку
Сумгаит
Тбилиси
Рустави
Кутаиси
Сухуми
Ереван
Армянская
Ленинакан
Нахичевань
Грозный
Орджоникидзе
Нальчик
Черкесск
Ставрополь
Минеральные Воды
Краснодар
Новороссийск
Сочи
Ростов-на-Дону
Таганрог
Волгоград
Саратов
Тольятти
Куйбышев
Уфа
Ижевск
Пермь
Киров
Котлас
Архангельск
Вологда
Череповец
Ленинград
Мурманск
Петрозаводск
Калининград
Минск
Могилев
Витебск
Гомель
Брест
Львов
Ужгород
Киев
Житомир
Винница
Одесса
Николаев
Херсон
Симферополь
Севастополь
Ивано-Франковск
Тернополь
Луцк
Рига
Вильнюс
Каунас
Таллин
Тарту
Кишинев
Тирасполь
Ереван
Тбилиси
Баку
Ташкент
Алма-Ата
Фрунзе
Душанбе
Ашхабад

Среднее расстояние от Земли до Солнца . . . . . *149 600 000 км*
Среднее расстояние от Земли до Луны . . . . . *384 402 км*
Средняя скорость движения Земли по орбите . . . . . *29,76 км/сек.*
Время полного оборота Земли вокруг своей оси . . . . . *23 часа 56 мин. 4,1 сек.*

РАЗМЕРЫ ЗЕМНОГО ЭЛЛИПСОИДА *(по Красовскому Ф.Н.)*

Большая полуось	– *6 378 км*	*Длина параллели на широте 20°*	– *37 674 км*
Малая полуось	– *6 357 км*	*Длина параллели на широте 40°*	– *30 742 км*
Длина меридиана	– *40 009 км*	*Длина параллели на широте 60°*	– *20 088 км*
Длина экватора	– *40 076 км*	*Длина параллели на широте 80°*	– *6 982 км*

Площадь поверхности Земли 510 млн.кв.км

СООТНОШЕНИЕ СУШИ И ВОДЫ НА ЗЕМЛЕ

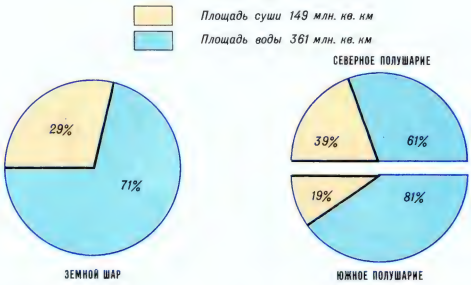

ЧАСТИ СВЕТА

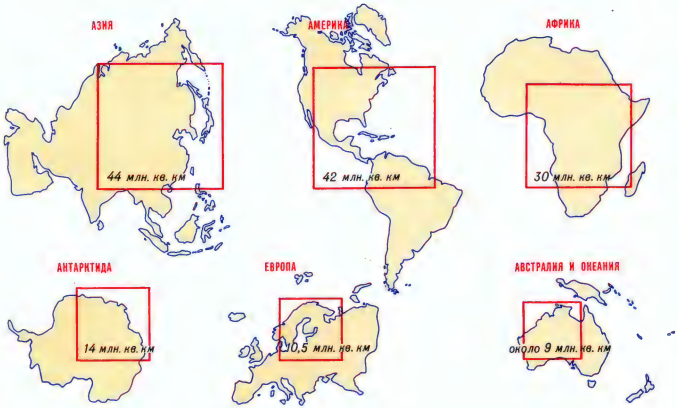

ГОРНЫЕ СИСТЕМЫ И ИХ ВЕРШИНЫ

Гималаи	*– г. Джомолунгма*	*Кордильеры*	*– г. Мак-Кинли*
	8848 м		*6193 м*
Каракорум	*– г. Чогори*	*Кавказ*	*– г. Эльбрус*
	8611 м		*5642 м*
Куньлунь	*– г. Улугмузтаг*	*Армянское нагорье*	*– г. Бол. Арарат*
	7723 м		*5165 м*
Гиндукуш	*– г. Тиричмир*	*Альпы*	*– г. Монблан*
	7690 м		*4807 м*
Памир	*– пик Коммунизма*	*Карпаты*	*– г. Герлаховски-Штит*
	7495 м		*2655 м*
Тянь-Шань	*– пик Победы*	*Урал*	*– г. Народная*
	7439 м		*1894 м*
Анды	*– г. Аконкагуа*		
	6960 м		

КРУПНЕЙШИЕ РЕКИ



ВОДОПАДЫ

(Высоты падения в метрах)

Анхель (Венесуэла) *1054*
Тугела (ЮАР) *853*
Йосемитский (США, Калифорния). *739*
Сатерленд (Нов. Зеландия) *580*
Риббон (США, Калифорния) *491*
Гаварни (Франция) *422*
Герсоппа (Индия) *252*
Каламбо (Танзания–Замбия) *221*
Виктория (Юж. Родезия – Замбия) . *120*
Ниагарский (США, Нью-Йорк) *51*

КРУПНЫЕ ОЗЕРА

Площади и максимальные глубины

КАСПИЙСКОЕ МОРЕ (СССР)
371 000 кв. км
1025 м

ВЕРХНЕЕ (США)
82 400 кв. км
393 м

ВИКТОРИЯ (Африка)
68 800 кв. км
80 м

АРАЛЬСКОЕ МОРЕ (СССР)
64 500 кв. км
67 м

ТАНГАНЬИКА (Африка)
32 900 кв. км
1435 м

БАЙКАЛ (СССР)
31 500 кв. км
1620 м

НЕКОТОРЫЕ СВЕДЕНИЯ ИЗ ГЕОГРАФИИ

Наибольшая высота над уровнем океана 8848 м (г. Джомолунгма)

Наименьшая высота от уровня моря –392 м (уровень Мёртвого моря)

Наибольшая глубина мирового океана 11 022 м (Марианский желоб)

Наиболее высокая температура воздуха наблюдалась:
в районе Триполи (Сев. Африка) *58°С, в долине Смерти* (США, Калифорния) *56,°7С*

Наиболее низкая температура воздуха наблюдалась:
в Антарктиде на станции „Восток" (СССР) *–88°,3С; в р-не Оймякона* (СССР) *–71°С*

Наименьшее среднегодовое количество осадков выпадает в районах:
Дахла (АРЕ) *1 мм, Икике* (Чили) *3 мм*

Наибольшее среднегодовое количество осадков выпадает в районах:
Черапунджи (Индия) *10 824 мм, Дебунджа* (Камерун) *9655 мм*

НАИБОЛЕЕ КРУПНЫЕ СУДОХОДНЫЕ КАНАЛЫ И ГОДЫ ИХ ОТКРЫТИЯ

КРУПНЕЙШИЕ ТУННЕЛИ

Симплонский (Италия—Швейцария)	19,8 км	*Хокурику* (Япония)	13,9 км
Апеннинский (Италия)	18,5 км	*Мон-Сенисский* (Италия—Франция)	13,7 км
Сен-Готардский (Швейцария)	15,0 км	*Каскейд* (США)	12,5 км
Лечбергский (Швейцария)	14,5 км	*Арльбергский* (Австрия)	10,2 км

ОКЕАНЫ

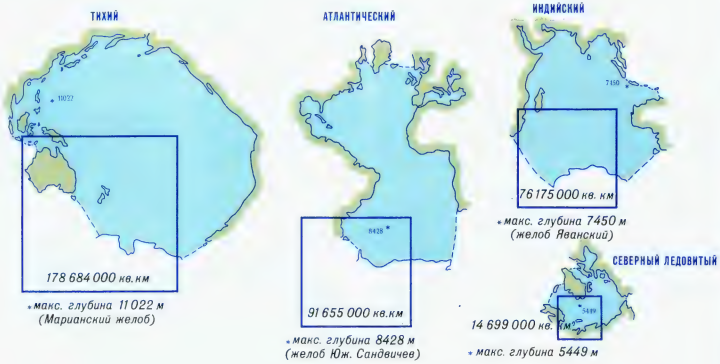

КРУПНЫЕ ОСТРОВА

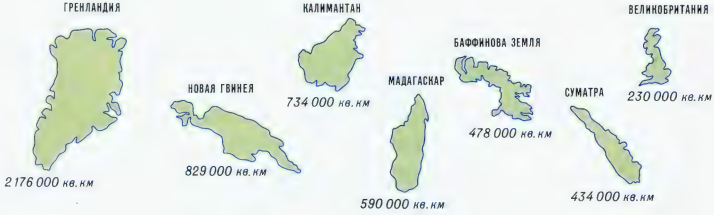

ЧИСЛЕННОСТЬ И ПЛОТНОСТЬ НАСЕЛЕНИЯ ЧАСТЕЙ СВЕТА

ПЛОЩАДИ И ЧИСЛЕННОСТЬ НАСЕЛЕНИЯ КРУПНЕЙШИХ ГОСУДАРСТВ (1972 г.)

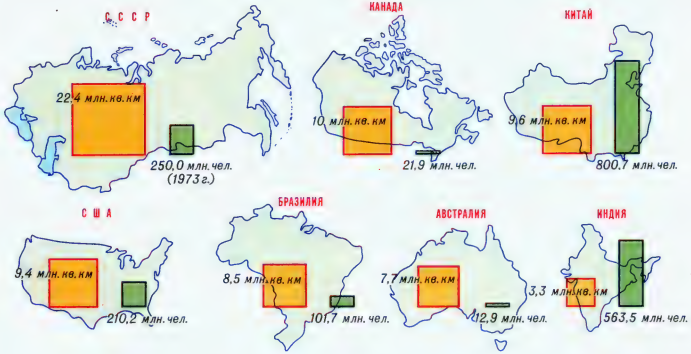

РОСТ НАСЕЛЕНИЯ ЗЕМЛИ

УКАЗАТЕЛЬ ГЕОГРАФИЧЕСКИХ НАЗВАНИЙ

Указатель содержит все географические названия, имеющиеся на общегеографических и физических картах и планах городов.

Все названия расположены в указателе в алфавитном порядке.

Все географические названия, кроме населенных пунктов и государств, имеют пояснение объекта, данное полностью или сокращенно, например, г.-гора, о.-остров и т. д. Если название государства совпадает с названием населенного пункта, то государство поясняется. Например, Алжир, государство.

Каждое географическое название сопровождается номером страницы карты и индексом. Индекс выражен буквой и цифрой и определяет клетку, образованную меридианами и параллелями, в которой находится данный объект. Индексы на картах даны вдоль рамок и отпечатаны красным цветом.

Одинаковые названия однородных объектов сопровождаются пояснениями, которые уточняют местонахождение объекта. Такими пояснениями являются названия государств, административных единиц, бассейнов рек и т. п., например, Леон (Мекс.) 85 Б-2, Леон (Исп.) 36 А-2

Чтобы найти в Атласе интересующий читателя объект, например, город Казань, следует отыскать в Указателе это название с обозначением страницы и индекса—Казань 124 Б-3. На странице 124 определить клетку Б-3 и в ней найти Казань.

СОКРАЩЕНИЯ,

принятые на картах атласа и в указателе

АО	— автономная область
АССР	— Автономная Советская Социалистическая Республика
ат.	— атолл
аэрд.	— аэродром
аэрп.	— аэропорт
басс.	— бассейн
бол.	— болото
Бол.	— Большой
бух.	— бухта
Вел.	— Великий
Верх.	— Верхний
вдп.	— водопад
вдхр.	— водохранилище
возв.	— возвышенность
вкз.	— вокзал
Вост.	— Восточный
геогр.обл.	— географическая область
г.	— гора
зал.	— залив
Зап.	— Западный
запов.	— заповедник
кан.	— канал
Кр.	— Красный
ледн.	— ледник
Мал.	— Малый
м.	— мыс
нац.	— национальный
Ниж.	— Нижний
низм.	— низменность
обл.	— область
обсерв.	— обсерватория
оз.	— озеро
окр.	— округ
о.	— остров
о-ва	— острова
пер.	— перевал
подв.	— подводный
п-ов	— полуостров
поляр.	— полярная
прол.	— пролив
пр.	— проход
р.	— река
Респ.	— Республика
Сев.	— Северный
СП	— Северный Полюс
Св.	— Святой
Соц.	— Социалистическая
спорн.	— спорный
Ср.	— Средний
ст.	— станция
Стар.	— Старый
сух.	— сухое
хр.	— хребет
центр.	— центральный
Юж.	— Южный

ОБОЗНАЧЕНИЯ

государственной принадлежности территорий

(Австрал.)	— Австралии
(Арг.)	— Аргентине
(Браз.)	— Бразилии
(Брит.)	— Великобритании
(Венес.)	— Венесуэле
(ГДР)	— Германской Демократической Республике
(Гондур.)	— Гондурасу
(Греч.)	— Греции
(Дат.)	— Дании
(Инд.)	— Индии
(Индонез.)	— Индонезии
(Исланд.)	— Исландии
(Исп.)	— Испании
(Ит.)	— Италии
(Кан.)	— Канаде
(Кит.)	— Китаю
(Колумб.)	— Колумбии
(Мекс.)	— Мексике
(НДРЙ)	— Народной Демократической Республике Йемен
(Нид.)	— Нидерландам
(Н. Зел.)	— Новой Зеландии
(Норв.)	— Норвегии
(Порт.)	— Португалии
(США)	— Соединенным Штатам Америки
(СССР)	— Союзу Советских Социалистических Республик
(ФРГ)	— Федеративной Республике Германии
(Филипп.)	— Филиппинам
(Фр.)	— Франции
(Швед.)	— Швеции
(ЮАР)	— Южно-Африканской Республике
(Юж.-Афр.Респ.)	
(Экв. Гв.)	— Экваториальной Гвинее
(Югосл.)	— Югославии
(Яп.)	— Японии

А

Абадан 52 А-1
Абадла 64 А-3
Абаза 130 Д-4
Абай 138 Б-7
Абакан 130 Д-4
Абакан, р. 130 Д-4
Абасири 55 Б-4
Аббай, р., см. Голубой Нил
Аббасабад 56 карта „Тегеран"
Абиль 32 В-3
Абдоллахабад 56 карта „Тегеран"
Абдулино 126 В-2
Абд-аль-Кури, о. 54 Г-4
Абенгуру 64 Г-3
Абердин (Брит.) 31 А-3
Абердин (США) 82 Б-7
Абеше 64 В-6
Абиджан 64 Г-3
Аби-Кайсар, р. 140 Г-4
Абилин 82 Д-7
Абинск 122 В-2
Абруццкие Апеннины, горы 34 В-3
Абу-Даби 54 В-4
Абукума, р. 55 В-4
Абу-Хамед 64 В-7
Абхазская АССР 137 А-1
Аван 138 В-5
Аварское Койсу, р. 137 А-4
Авариа 89 Ж-12
Аваш, р. 64 В-8
Августов 28 А-5
Авдеевка 134 Д-7
Авейру 36 А-1
Авельланда 88 карта „Буэнос-Айрес"
Авецано 34 В-3
Авила 36 А-2
Авилес 36 А-2
Авинуриме 136 А-2
Австралия 89 Ж-3
Австрия 34 Б-3
Аг, м. 32 В-2
Ага-Алишамс 56 карта „Кабул"
Агадес 64 В-4
Агам, р. 128 В-7
Аганья 89 В-6
Агапа, р. 130 А-3
Агара 137 В-2
Агаро 64 Г-7
Агартала 52 Б-6
Агдам 137 Б-4
Агдаш 137 Б-4
Агджабеди 137 Б-4
Агилас 36 Б-3
Агинский Бурятский нац. окр. 130 Д-8
Агинское 130 Д-8
Агордат 64 В-7
Агра 52 Б-4
Агриженто 34 Г-3
Агрыз 126 Б-2
Агуаскальентес 85 Б-2
Адакале 137 Б-2
Адамовка 126 Г-3
Адана 54 Б-2
Адапазары 36 Г-8
Адати 56 карта „Токио"
Адда, р. 34 Б-2
Аддис-Абеба 64 Г-7
Аделаида 89 З-5
Аделейд-Айленд, полярн. ст. 93 карта „Антарктика" В-15
Аден 54 Г-3
Аденский залив 54 Г-3
Аджарская АССР 137 Б-1
Аджи 56 карта „Тегеран"
Аджмер 52 Б-4
Адзи, р. 56 карта „Осака"
Адидже, р. 34 Б-2
Адра 36 Б-3
Адрар 64 Б-3
Адрасиан 140 Е-8
Адриатическое море 34 Б-3
Адур, р. 32 Д-2
Адыгейская АО 122 В-2
Адыча, р. 132 В-3
Альзьва, р. 118 В-11
Ажен 32 Г-3
Азанка 126 Б-5
Азгир 124 Г-2
Азербайджанская ССР 137 Б-3
Азнакаево 124 Б-4
Азов 122 В-2
Азовское море 134 В-4
Азорские острова 57 А-1
Айлук, ат. 89 В-8
Ай, р. 124 А-5
Айанж 32 В-4
Айбас 138 В-2
Айвальк 36 Д-7
Айвиекстре, р. 136 А-2
Айдабул 138 Б-6
Айдар, р. 134 Б-5
Айдахо, штат 82 В-3
Айдахо-Фолс 82 В-4
Айдын 36 Д-7
Айка 29 Б-2
Айлей, о. 31 Б-2
Айнажи 136 А-2
Айн-Бейда 34 Д-1
Айн-Салах 64 Б-4
Айн-Шамс 56 карта „Каир"
Айова, штат 82 В-7
Аюд 64 Г-7
Айсары 138 Б-7
Айхал 132 В-1
Акаба 54 В-2
Акампаменту, р. 88 карта „Бразилия"
Акапулько 85 В-3
Акбайтал, пер. 140 Г-6
Ак-Булак (СССР, Кирг. ССР) 140 В-7
Акбулак (СССР, Оренб. обл.) 126 Г-2
Акбура, р. 140 Е-9
Аквинкум 40 карта „Будапешт"
Ак-Довурак 130 Д-4
Акера, р. 137 В-4
Акети 66 А-3
Акжал 138 В-9
Акжужт 64 В-2
Акимиски, о. 84 В-7
Акита 55 В-4
Акра 64 Г-3
Аклинс, о. 85 Б-5
Акола 52 Б-4
Аконкагуа, г. 86 Е-2
Акрон 82 В-10
Аксай (СССР, Рост. обл.) 122 В-2
Аксай (СССР, Уральск обл.) 138 Б-3
Аксаково 124 Б-4
Аксоран, г. 138 В-8
Актафа 137 Б-3
Аксу (Кит.) 48 Б-3
Аксу (СССР) 138 Б-7
Актаньш 124 Б-4
Актас 138 В-6
Акташ 128 Д-9
Акташ, р. 137 А-4
Актогай 138 В-8
Актюбинск 138 Б-4
Актюбинская область 138 Б-4
Ак-Тюз 140 В-7
Акурейри 38 Ж-13
Акутиха 128 Д-8
Акхисар 36 Д-7
Акча 140 Г-4
Акчакая, впад. 140 В-2
Акчатау 138 В-7
Акьяб, см. Ситуэ
Алабама, р. 82 Д-9
Алабама, штат 82 Д-9
Ала-Бука 140 Е-8
Алаверди 137 Б-3
Алагир 122 Г-4
Алазани, р. 137 Б-4
Алайский хребет 140 Г-5
Алаколь, оз. 138 В-9
Алакурттн 118 Б-4
Аланогорск 82 Д-5
Аламоса 82 Г-5
Аландские острова 38 В-5
Алансон 32 В-3
Алапаевск 126 Б-4
Алатырь 120 В-5
Алатырь, р. 120 В-5
Алачуа 82 Е-10
Алашань, пустыня 48 Б-5
Албания 30 В-2
Алвас 52 В-4
Алга 138 В-4
Алгонкинский пров. парк 82 Б-11
Алдан 132 Г-2
Алдан, р. 132 В-3
Алданское нагорье 132 Г-2
Алейск 128 Д-8
Александра, арх. 84 В-2
Александрия (АРЕ) 66, 64 А-6
Александрия (СССР) 134 Б-4
Александрия (США, Виргиния) 88 карта „Вашингтон"
Александрия (США, Луизиана) 82 Д-8
Александров 120 Б-3
Александров Гай 124 В-3
Александровка 124 В-4
Александровск 126 Б-3
Александровское (СССР, Ставроп. край) 126 Г-2
Александровское (СССР, Том. обл.) 128 В-7
Александровск-Сахалинский 132 Г-4
Александрплац 40 карта „Берлин"
Александр-Селькирк, о. 86 Е-1
Александруполис 36 Г-7
Алексеевка (СССР, Белг. обл.) 122 Б-2
Алексеевка (СССР, Сарат. обл.) 124 Б-3
Алексеевка (СССР, Целиногр. обл.) 138 Б-7
Алексеевская 124 В-1
Алексин 120 В-3
Ален 32 В-5
Алес 32 Г-4
Александрия 34 Б-2
Алеутские острова 68 Г-4
Алеутский желоб 10
Алжир 67, 64 А-4
Алжир, государство 64 Б-3
Алжирская бухта 67 карта „Алжир"
Алзамай 130 Г-5
Алиабад 56 карта „Тегеран"
Али-Авади 66 карта „Александрия"
Али-Байрамлы 137 Б-5
Аликанте 36 Б-3
Алис-Спрингс 89 Ж-5
Алитус 136 Б-2
Алихос, скалы 82 Ж-3
Аллах-Юнь 132 В-3
Аллентаун 82 В-11
Аллер, р. 32 Б-5
Алма-Ата 138 Г-8
Алма-Атинская область 138 Г-8
Алмазный 130 В-8
Алмалык 140 В-5
Алмело 32 Б-4
Алпина 82 Б-10
Алтай 48 Б-4
Алтайский 128 Д-9
Алтайский край 128 Д-8
Алтуна 82 В-11
Алтынкан 140 Е-8
Алтынкуль 140 В-2
Алтынтаг, хр. 48 В-3
Алтын-Топкан 140 Е-8
Алунитдаг 137 Б-3
Алупка 134 В-4
Алушта 134 В-4
Альбасете 36 Б-3
Альбервиль 32 Г-4
Альберта, провинция 84 В-4
Альби 32 Д-3
Альбукерке 82 Г-5
Альгеро 34 В-2
Альдабра, о-ва 66 Б-5
Альдо-Бонди 88 карта „Буэнос-Айрес"
Алье, р. 32 Г-3
Альькасар-де-Сан-Хуан 36 Б-3
Алькой 36 Б-3
Альмаден 36 Б-2
Альмади, м. 64 В-2
Альмаза, аэрп. 66 карта „Каир"
Альмашфхзите 29 Б-2
Альмендралехо 36 Б-2
Альмерия 36 Б-3
Альметьевск 124 Б-4
Альмонстер-ла-Реаль 36 Б-2
Альпы, горы 34 Б-1
Альта 38 А-6
Альтамура 34 В-4
Альтмюль, р. 32 В-5
Альхесирас 36 Б-2
Альякмон, р. 36 Г-6
Аляска, зал. 68 Г-8
Аляска, п-ов 68 Г-7
Амаджуак, оз. 84 Б-8
Амазонка, р. 86 В-4
Амазонская низменность 86 В-2
Амальяс 36 Д-6
Амами, о-ва 55 Е-7
Аманносима, о. 55 Б-7
Амангельды 126 Г-5
Аманкарагай 126 В-5
Амарилло 82 Г-6
Амбала 52 А-4
Амбарчик 132 В-6
Амбатундразака 66 В-5
Амберг 32 В-5
Амбон 50 Г-4
Амбр, м. 66 В-5
Амброз, кан. 88 карта „Нью-Йорк"
Амвросиевка 134 Е-8
Амга, р. 132 В-3
Амдерма 118 А-12
Амундсон 36 Г-6
Амирантские острова 57 Д-10
Амман 54 Б-2
Аммоккан, р., см. Ялуцзян
Амр, о. 56 карта „Багдад"
Амритсар 52 А-4
Амстердам 32 Б-4
Ам-Тиман 64 В-6
Амударья, р. 140 В-2
Амундсена, зал. 84 А-3
Амундсена, море 93 карта „Антарктика" Б-13
Амундсен-Скотт, полярн. ст. 93 карта „Антарктика" А-1
Амур 132 Г-3
Амурск 132 Г-3
Амурская область 132 Г-2
Амьен 32 В-3
Анабар, р. 130 А-8
Анабарское плато 130 А-7
Анадырский залив 132 В-7
Анадырское плоскогорье 132 В-7
Анадырь 132 В-7
Анадырь, р. 132 В-6
Анаймуди, г. 52 В-4
Анаконда 82 Б-4
Анамбас, о-ва 50 В-2
Ананьев 134 В-3
Ананьево 140 В-7
Анапа 122 В-2
Анаполис 86 Г-5
Анастасиевская 122 В-2
Ангара, р. 130 Г-4, Д-6
Ангарск 130 Д-6
Ангарский кряж 130 Д-5
Анген-ле-Бен 40 карта „Париж"
Англе, м. 67 карта „Алжир"
Англси, о. 31 Б-2
Ангола, владение 66 В-2
Ангрен 140 Е-8
Ангулем 32 Г-3
Андалузские горы 36 Б-2
Андаманские острова 50 Б-1
Андаманское море 50 Б-1
Андевуранте 66 В-5
Андерамбукан 64 В-4
Андижан 140 Е-9
Андижанская область 140 Е-9
Андийское Койсу, р. 137 А-4
Андон 50 Е-8
Андорра 32 Д-3
Андорра, государство 32 Д-3
Андреаполь 120 Б-2
Андрос, о. (Багамы) 85 Б-5
Андрос, о. (о-ва Киклады) 36 Д-7
Андрус, аэрп. 88 карта „Вашингтон"
Андухар Б-2
Андхой 52 А-3
Ането, пик 36 А-4
Анже 32 Г-2
Анжеро-Судженск 128 Г-9
Анжу, о-ва 132 Б-3
Ани, пик 32 Д-2
Аниене, р. 40 карта „Рим"
Анил, р. 88 карта „Рио-де-Жанейро"
Анкара 54 Б-2
Анкона 34 В-3
Анна 122 Б-3
Аннаба 64 А-4
Аннаполис 82 Г-11
Аннеси 32 Г-4

Ансбах 32 В-5
Анта, пор. 86 Г-5
Анталья 54 Б-2
Антананариву 66 В-5
Антарктида 93 карта „Антарктика" Б-2
Антарктика 93
Антверпен 32 В-4
Антекера 36 Б-2
Антиокстн, о. 84 Г-9
Антипаюта 128 Б-7
Антониади, парк 66 карта „Александрия"
Антофагаста 86 Д-2
Антрашит 134 Д-8
Антропово 120 В-4
Анхель, вдп. 86 Б-3
Анцирабе 66 В-5
Аньда 132 Д-2
Аньдун 48 Б-7
Аньер 40 карта „Париж"
Аньхан 48 В-5
Аньси 48 Б-4
Аньхой, провинция 48 В-6
Аньцин 48 Б-6
Аньшань 48 Б-7
Аоморн 55 Б-4
Аомынь 48 Г-6
Аоста 34 Б-1
Апалачи, зал. 82 Е-10
Апарри 50 Б-4
Апатиты 118 Б-5
Апе 136 А-2
Апелдорн 32 Б-4
Апеннины, горы 34 Б-4
Апи, влк. 50 Г-4
Апия 89 Е-10
Апингтон 66 Г-3
Апо, влк. 50 В-4
Апостолово 134 В-4
Аппалачи, горы 82 Д-10
Аппер-Бей, бух. 88 карта „Нью-Йорк"
Апреваль 67 карта „Алжир"
Апуре, р. 86 Б-2
Апуримак, р. 86 Г-2
Апшеронск 122 В-2
Апшеронский полуостров 137 Б-5
Арабатская Стрелка, коса 134 В-4
Арабская Республика Египет 64 Б-5
Аравн (Мали) 64 В-3
Аравн (СССР) 140 Е-9
Аравансай, р. 140 Е-9
Аравийский полуостров 54 Б-2
Аравийское море 41 З-7
Араган, г. 137 Б-3
Арагуая, р. 86 В-5
Арад 29 Б-3
Аракава, р. 56 карта „Токио"
Аракажу 86 Г-6
Аракпур-Багмочи 56 карта „Дели"
Аракс, р. 137 В-4
Аралсор, оз. 124 В-3
Аралсульфат 138 В-5
Аральск 138 В-5
Аральское море 140 Б-2
Аранда-де-Дуэро 36 А-3
Аранхуэс 36 Б-3
Арарат 137 В-3
Араука, р. 86 Б-3
Арафурское море 89 Д-5
Арбаж 120 Б-6
Арбай-Хэрэ 48 В-5
Арвида 84 Г-8
Арвика 38 Г-4
Арвякрязь, г. 124 Б-5
Арга-Сала, р. 130 Б-7
Аргентина 86 Ж-2
Аргентинская котловина 86 Ж-4
Аргос 36 Д-6
Аргун 122 Г-4
Аргунь, р. 132 Г-2
Аргуэльо, м. 82 Д-2
Ардаган 137 Б-2
Ардатов 120 В-5
Арденны, плато 32 В-4
Арджеш, р. 29 Б-4
Ардмор 82 Д-7
Арекипа 86 Г-2
Аренадаль 38 Г-3
Ареццо 34 В-2
Арёгала 136 Б-1
Аржантёй 40 карта „Париж"
Арзамас 120 В-4
Арзгир 122 В-4
Арзни 137 Б-3
Аризона, штат 82 Д-4
Арика 86 Г-2
Арикандува, р. 88 карта „Сан-Паулу"
Арима 56 карта „Токио"
Арипуанан, р. 86 В-3
Аркагала 132 В-4
Аркадак 124 В-1
Аркалык 138 Б-6
Арканзас, р. 82 Г-6; Д-8
Арканзас, штат 82 Г-8
Аркашон 32 Г-2
Аркёй 40 карта „Париж"
Арклоу 31 Б-2
Арко 82 В-4
Аркона, м. 28 А-3
Арктика 93
Арктик-Ред-Ривер 84 Б-2
Арктического Института, о-ва 128 А-7
Аркуль 120 Б-6
Арлингтон 88 карта „Вашингтон"
Арль 32 Д-4
Армавир 122 В-3
Армянск 134 В-4
Армянская ССР 137 Б-3
Армянское нагорье 137 Б-1
Арнавуткей 56 карта „Стамбул"
Арнем 32 Б-4
Арнемленд, п-ов 89 Е-5
Арно, р. 34 В-2
Арнувиль 40 карта „Париж"
Арпуадор, м. 88 карта „Рио-де-Жанейро"
Арран, о. 31 Б-2
Аррас 32 В-3
Аррес 67 карта „Тунис"
Арроюфунду, р. 88 карта „Рио-де-Жанейро"
Арсеньев 132 Д-3
Арсиянский хребет 137 Б-1
Арск 124 А-3
Арта 36 Д-6
Арташат 137 В-3
Артвин 137 Б-1
Артем 132 Д-3
Артемовск (СССР, Красноярск. край) 130 Д-4
Артемовский (СССР, Донец. обл.) 134 Д-8
Артемовский (СССР, Красноярск. край) 130 Д-4
Артемовский (СССР, Ирк. обл.) 130 Г-8
Артемовский (СССР, Свердл. обл.) 126 Б-4
Артем-Остров 137 Б-5
Арти 126 Б-3
Артик 137 Б-2
Артур-Кэлл, р. 88 карта „Нью-Йорк"
Артык 140 Г-2
Ару, о-ва 50 Г-5
Аруба, о. 85 В-5
Аруша 66 Б-4
Архангельск 118 Б-7
Архангельская 122 В-3
Архангельская область 118 Б-7
Арциз 134 В-3
Арыс, оз. 138 В-6
Арысланбоб 140 Е-9
Арысь 138 Г-6
Арысь, р. 140 В-5
Арьяна 67 карта „Тунис"
Асака 56 карта „Токио"
Асамай, г. 56 карта „Кабул"
Асансол 52 Б-5
Асахи, г. 55 Б-4
Асахигава 55 Б-4
Асбест 126 Б-4
Асидури, м. 55 Г-2
Асинара, о. 34 В-2
Асино 128 Г-9
Аскания-Нова 134 В-4
Аскания-Нова, запов. 134 В-4
Асколи-Пичено 34 В-3
Асмэра 64 В-7
Асо, влк. 55 Г-2
Асперн 40 карта „Вена"
Аспропирос 36 Д-6
Ассиниббойн, р. 82 Б-7
Астара 137 В-5
Асти 34 Б-2
Астов, о. 66 В-5
Асторга 36 А-2
Астраханская область 124 Г-3
Астраханский запов, 124 Г-3
Астрахань 124 Г-3
Асуан 64 Б-7
Асуль 86 Е-4
Асунсьон 86 Д-4
Асьют 64 Б-7
Асэб 64 В-8
Атабаска, оз. 84 В-5
Атабаска, р. 84 В-4
Атакама, пустыня 86 Д-2
Атар 64 Б-2
Атасу 138 В-7
Атбара 64 В-7
Атбара, р. 54 Г-2
Атбасар 138 Б-6
Ати 64 В-5
Аткарск 124 В-2
Атланта 82 Д-10
Атлантический океан 10—11
Атлас, горы 64 Б-3
Атлин, оз. 84 В-2
Атлон 31 Б-2
Атрек, р. 140 Г-1
Аттавапискат 84 В-7
Аттавапискат, р. 84 В-7
Атчисон 82 Г-7
Аугсбург 32 В-5
Аугуста 34 Г-3
Аук, р. 64 Г-6
Афанасьево 120 Б-7
Афганистан 52 А-3
Афгой 64 Г-8
Афины 36 Д-6
Афон, г. 36 Г-7
Аффера, влк. 64 В-8
Афсари-Бала 56 карта „Кабул"
Афсари-Наначи 56 карта „Кабул"
Ахагтаг, нагорье 64 Б-4
Ахалцихе 137 Б-2
Ахангаран 140 Е-8
Ахангаран, р. 140 Е-8
Ахваз 52 А-1
Ахелоос, р. 36 Д-6
Ахен 32 В-4
Ахмадабад 52 Б-4
Ахмаднагар 52 В-4
Ахмета 137 Б-3
Ахтуба, р. 124 В-2
Ахтубинск 124 В-2
Ахтырка 134 Б-4
Ахтырский 122 В-2
Ахурян, р. 137 Б-2
Ахча-Куйма 140 Г-1
Ацкапоцалько 88 карта „Мехико"
Ачинск 130 Г-4
Ачисай 138 Г-6
Ачису 137 А-4
Ачит 126 В-3
Аша 126 В-3
Ашленд 82 Б-8
Ашт 140 Е-8
Аштарак 137 Б-3
Ашхабад 140 Г-2
Ашхабадская область 140 Г-2
Аягуз 138 В-9
Аякучо 86 Г-2
Аян 132 Г-3
Аят, р. 126 В-4
Аяччо 34 В-2

Б

Баба 56 карта „Токио"
Бабаево 118 Г-5
Бабануса 64 В-6
Бабаюрт 122 Г-4
Баболь 52 А-2
Бабушкина им. 120 Б-4
Бабуин, о-ва 50 Б-4
Баб-эль-Мандебский пролив 54 Г-3
Баварское плоскогорье 32 Г-5
Бавлы 124 Б-4
Багаевский 122 В-3
Багамские острова 68 Ж-15
Багамы 85 Б-5
Баган-Джая 50 В-2
Багдад 56, 54 Б-3
Багдарин 130 Д-8
Баге-Себа 56 карта „Тегеран"
Багио 50 Б-4
Баглан 140 Г-5
Бадахос 36 Б-2
Баден 34 Б-2
Бад-Ишль 34 Б-3
Базардара 140 Г-7
Базардюзю 137 Б-4
Базардюзю, г. 122 Г-4
Базар-Курган 140 Е-9
Базель 34 Б-1
Базенто, р. 34 В-4
Баия-Бланка 86 Е-3
Баия-Гранде, зал. 86 Ж-3
Байдарацкая губа 128 А-4
Байё 32 В-2
Байжансай 138 Г-6
Байкал 130 Д-6
Байкал, оз. 130 Д-7
Байкалово 126 Б-4
Байкальск 130 Д-6
Байкальский, запов. 130 Д-7
Байкальский хребет 130 Д-7
Байкит 130 В-5
Байконур 138 В-6
Баймак 124 Б-5
Байонна 32 Д-2
Байрам-Али 140 Г-3
Байрёйт 32 В-5
Байрон, м. 89 Ж-7
Байтбридж 66 Г-4
Байтоушань, влк. 50 Д-8
Байчан 48 Б-7
Байя 29 Б-2
Бак, р. 84 Б-6
Бакал 126 В-3
Бакбо, зал. 50 Б-2
Бакирйву, р. 88 карта „Сан-Паулу"
Баковен 67 карта „Кейптаун"
Баколод 50 Б-4
Баксан 122 Г-3
Баксан, р. 137 А-2
Баку 137 Б-5
Бакуриани 137 Б-2
Бакчар 128 Г-8
Бакэу 29 Б-4
Балабан, о. 50 В-3
Балаганное 132 Г-4
Балаклея 134 Б-5
Балаково 124 Б-2
Балатон, оз. 29 Б-2
Балахна 120 Б-4
Балашов 124 В-1
Балашшадьярмат 29 А-2
Балеарские острова 36 Б-4
Балезино 126 Б-2
Балей 130 Д-9
Балешвар 52 Б-5
Бали, о. 50 Г-3
Баликпапан 50 Г-3
Балканский полуостров 21 В-7
Балканы, горы 21 В-7
Баллари 52 В-4
Балта 134 В-3
Балтийск 136 Б-1
Балтийская гряда 21 Б-6
Балтийское море 38 Д-4
Балтимор 82 Г-11
Балх 140 Г-4
Балхаш 138 В-7
Балхаш, оз. 138 В-7
Балчик 29 В-5
Балыкесир 36 Д-7
Балыкши 138 В-3
Бальсас, р. 85 В-2
Балязга 130 Д-7
Бам 52 Б-2
Бамако 64 В-3
Бамбари 64 Г-6
Бамберг 32 В-5
Баминги-Бангоран, нац. парк 64 Г-6
Бангвеулу, оз. 66 В-3
Банги 64 Г-5
Бангкок 50 Б-2
Бангладеш 52 Б-5
Бангор 82 В-13
Банда, море 50 Г-4
Банда-Ачех 50 В-1
Бандар-Сери-Бегаван 50 В-3
Бандейра, г. 86 Д-5
Банджармасин 50 Г-3
Банджул 64 В-2
Бандра 56 карта „Бомбей"
Бандра, м. 56 карта „Бомбей"
Бандунг 50 Г-2

Бандырма 36 Г-7
Банк 137 В-5
Банка, о. 50 Г-2
Банкс, о. 68 Б-10
Бановичи 30 Б-2
Банска-Бистрица 28 Б-4
Банстед 40 карта „Лондон"
Бантри 31 В-1
Баньоле 40 карта „Париж"
Баньованги 50 Г-3
Баня-Лука 30 Б-2
Баодин 48 В-6
Баотоу 48 Б-5
Баоцзи 48 В-5
Баошань 48 Г-4
Бар (СССР) 134 Б-2
Бар (Югосл.) 30 В-2
Барабинск 128 Г-7
Барабинская низменность 128 Г-7
Баракса 85 Д-9
Барановичи 136 Б-2
Баранчинский 126 Б-3
Барань 136 Б-3
Барат-Дая, о-ва 50 Г-4
Баранчи 52 Б-5
Барбадос, о. 75 В-7
Барвенково 134 Д-7
Баргузин, р. 130 Д-7
Баргузинский заповедник 130 Д-8
Барда (СССР, Аз. ССР) 137 Б-4
Барда (СССР, Перм. обл.) 126 Б-2
Барели 52 Б-4
Баренцево море 118 А-5, 41 Б-4
Барзас 128 Г-9
Бари 34 В-4
Барисан, хр. 50 Г-2
Барито, р. 50 Г-3
Баркинг 40 карта „Лондон"
Баркисимето 86 А-3
Барлетта 34 В-4
Барнаул 128 Д-8
Барнет 40 карта „Лондон"
Барнстапл 31 В-2
Баро, р. 64 Г-7
Барода 52 Б-4
Барра 86 Г-5
Барранкабермеха 86 Б-2
Барранкилья 86 А-2
Баррен, о-ва 66 В-5
Барроу, м. 68 Б-7
Барроу, р. 31 Б-2
Барроу-ин-Фернесс 31 Б-3
Барселона (Венес.) 86 А-3
Барселона (Исп.) 36 А-4
Барстоу 82 Д-3
Бартика 86 Б-4
Барун-Урт 48 Б-6
Барчеллона-Поццо-ди-Готто 34 Г-3
Барыш 124 Б-2
Барыш, р. 124 Б-2
Бас, о-ва 89 Ж-13
Баса 36 Б-3
Басасо 64 В-8
Баскунчак, оз. 124 В-2
Басра 54 Б-3
Бассейн 50 Б-1
Бассов пролив 89 В-6
Бастидарапур 56 карта „Дели"
Бастия 34 В-2
Басуаан-Улаа, г. 48 В-4
Басьяновский 126 Б-4
Бата 66 А-1
Батабано, зал. 85 Д-7
Батагай 132 В-3
Батамшинский 126 Г-3
Батан 48 В-4
Батан, о-ва 50 А-4
Батангас 50 Б-4
Батерст 84 Г-9
Батерст-Инлет 84 Б-5
Батман 54 Б-3
Батна 64 А-4
Батон-Руж 82 Д-8
Баттамбанг 50 Б-2
Бату, о-ва 50 Г-1
Батуми 137 Б-1
Батурино 128 Г-9
Бауле, р. 64 В-3
Баунти, о-ва 89 И-10
Бауру 86 Д-5
Бауска 136 А-2
Баутино 124 Г-3
Баучи 64 В-4
Бафинг, р. 64 В-2
Баффина, море 68 Б-16
Баффинова Земля, о. 68 Б-14
Бахарден 140 Г-2
Бахардок 140 Г-2
Бахмач 134 Б-4
Бахрампур 52 В-5
Бахрейн 54 В-4
Бахр-эль-Джебель, р. 64 Г-7
Бахта 130 В-3
Бахтим 66 карта „Каир"
Баши, прол. 50 А-4
Башкирская АССР 124 Б-4
Башкирский заповедник 124 Б-5
Башмаково 124 Б-1
Баштиль 66 карта „Каир"
Бая-Маре 29 Б-3
Баямо 85 Д-8
Баян-Обо 48 Б-5
Баян-Ундэр 48 Б-4
Баян-Хонгор 48 Б-5
Бавак 64 Г-3
Бавар 64 Г-5
Бебек 56 карта „Стамбул"
Беверли-Хилс 88 карта „Лос-Анджелес"
Бегомль 136 Б-3
Беджа 64 А-4
Беджайя 64 А-4
Бежа 36 Б-2
Бежаницы 136 А-3
Бежецк 120 Б-3
Безансон 32 Г-4
Безенчук 124 В-3
Безмеин 140 Г-2
Безон 40 карта „Париж"
Безье 39 Д-3
Бейкер 82 В-3
Бейкер, влк. 82 Б-2
Бейкер, о. 89 Г-10
Бейкер-Лейк 84 Б-6
Бейкерсфилд 82 Г-3
Бейла 64 Г-3
Бейлербейи 56 карта „Стамбул"
Бейлешти 29 В-3
Бейнеу 138 В-4
Бейоглу 56 карта „Стамбул"
Бейонн 88 карта „Нью-Йорк"
Бейра 66 В-4
Бейрут 54 Б-2
Бекабад 140 В-5
Бекдаш 140 В-1
Бекешчаба 29 Б-3
Беково 124 Б-1
Бе-Комо 84 Г-9
Бектемир 140 Е-8
Белаван 50 В-1
Белая, р. (басс. Камы) 124 Б-4
Белая, р. (басс. Кубани) 122 В-3
Белая Березка 120 В-2
Белая Вольта, р. 64 Г-3
Белая Глина 122 В-3
Белая Калитва 122 Б-3
Белая Холуница 120 Б-6
Белая Церковь 134 Б-3
Белгород 122 Б-2
Белгород-Днестровский 134 В-3
Белгородская область 122 Б-2
Белград 30 Б-3
Белебей 124 Б-4
Белев 120 В-3
Белен 86 В-5
Белет-Вен 64 Г-8
Белиз, владение 85 В-4
Белинский 124 Б-1
Белитунг, о. 50 Г-2
Белица 136 Б-3
Беллинсгаузен, поляр. ст. 93 карта „Антарктика" Г-16
Беллинсгаузена, ат. 89 Е-12
Беллинсгаузена, море 93 карта „Антарктика" Б-15
Беллуно 34 Б-3
Беловежская пуща 136 Б-2
Белово 128 Д-9
Беловодск 134 Б-5
Белогорск (СССР, Амур. обл.) 132 Г-2
Белогорск (СССР, Крым. обл.) 134 В-4
Белогорье 128 В-5
Белое, оз. 118 В-6
Белое море 118 Б-5
Белозерск 118 В-6
Белозерское 126 Б-5
Беломаны 137 Б-4
Белокуриха 128 Д-8
Белолуцк 134 Б-5
Беломорск 118 Б-5
Беломорско-Балтийский канал 118 Б-5
Белоомут 120 В-3
Белополье 134 Б-4
Белорецк 124 Б-5
Белореченск (СССР, Киров. обл.) 120 Б-7
Белореченск (СССР, Краснодар. край) 122 В-2
Белорусская гряда 136 Б-2
Белорусская СССР 136 Б-2
Белосток 28 А-5
Белоярский 126 Б-4
Белтсвилл 88 карта „Вашингтон"
Белу-Оризонти 86 Г-5
Белуха, г. 129 Е-9
Бельфаст 31 Б-2
Белчер, о-ва 84 В-8
Бельай, о. 128 А-6
Белый Нил, р. 64 В-7
Белый Яр 128 Г-9
Бельведер 67 карта „Тунис"
Бельведер, парк 67 карта „Тунис"
Бельвю 67 карта „Тунис"
Бельгия 32 В-3
Бель-Иль, о. 32 Г-2
Бельмопан 85 В-4
Бельско-Бяла 28 Б-4
Бельфор 32 Г-4
Бельцы 134 В-2
Беляевка 126 Г-3
Бемиджи 82 Б-8
Бенавенте 36 А-2
Бен-Арус 67 карта „Тунис"
Бенгази 64 А-6
Бенгалуру 52 В-4
Бенгальский залив 52 В-5
Бенгела 66 В-2
Бенд 82 В-2
Бендер-Аббас 52 Б-2
Бендеры 134 В-3
Беневенто 34 В-3
Бени, р. 86 Г-3
Беникарло 36 А-4
Бени-Меллаль 64 А-3
Бенин 64 Г-4
Бени-Улид 64 А-5
Бенкулу 50 Г-2
Бен-Невис, г. 31 А-2
Бенуэ, р. 64 Г-4
Бербанк 88 карта „Лос-Анджелес"
Бербера 64 В-8
Берберати 64 Г-5
Берберг, г. 28 Б-2
Бергамо 34 Б-2
Берген 38 В-2
Бергенфилд 88 карта „Нью-Йорк"
Бердичев 134 Б-3
Бердск 128 Д-8
Берданск 134 В-5
Бердяуш 126 В-3
Берегово 134 Б-1
Береговой канал 88 карта „Буэнос-Айрес
Береговой хребет 84 Б-2
Береговые хребты 82 Б-2
Берегомет 134 Б-2
Берег Слоновой Кости 64 Г-3
Бережаны 134 Б-2
Береза 136 Б-3
Березань 134 Б-3
Березина, р. 136 Б-3
Березинский заповедник 136 Б-3
Березинки 126 Б-3
Березнева (СССР, Гродн. обл.), 136 Б-2
Березовка (СССР, Одес. обл.) 134 В-3
Березово 128 В-4
Березовский 126 Б-4
Беренс-Ривер 84 В-6
Берик-он-Туид 31 Б-3
Берикульский 128 Г-9
Берингово море 41 Г-18
Берингов пролив 41 В-21
Беринзовский 132 В-7
Берислав 134 В-4
Берлевог 38 А-8
Берлин, столица ГДР 40 карта „Берлин", 28 А-3
Берлин-Шпандау, кан. 40 карта „Берлин"
Бермудские острова 75 А-6
Берн 34 Б-1
Берналь 88 карта „Буэнос-Айрос"
Бернбург 28 Б-2
Бернем, парк 88 карта „Чикаго"
Берне 82 В-3
Берунн 88 карта „Чикаго"
Верчогур 140 А-2
Бесель, р. 120 В-1
Беслан 122 Г-4
Бессарабка 134 В-3
Бестамак 124 В-4
Бестобе 138 Б-7
Бестях 132 В-2
Бетесда 88 карта „Вашингтон"
Бетлехем 82 В-11
Бетпак-Дала, географ. обл. 138 В-6
Бешар 64 А-3
Бештау, г. 122 В-3
Бзыбский хребет 137 А-1
Бзыбь, р. 137 А-1
Бибер 56 карта „Тегеран"
Биби-Махро 56 карта „Кабул"
Бива, оз. 55 В-3
Бига 36 Г-7
Бигам 66 карта „Каир"
Бигглин-Хилл 40 карта „Лондон"
Биг-Спринг 82 Д-6
Биелла 34 Б-2
Бизерта 64 А-4
Бийск 128 Д-9
Биканер 52 Б-4
Бикин 132 Д-3
Бикскби-Слау, вдхр. 88 карта „Лос-Анджелес"
Билефельд 32 Б-5
Билибино 132 В-6
Биллингем 31 В-3
Биллингс 82 Б-5
Биль 34 Б-1
Бильбао 36 А-3
Бинтан, о. 50 В-2
Бинтулу 50 В-3
Бираган 132 Д-3
Бирао 64 В-6
Биратнагар 52 Б-5
Бирджанд 52 А-2
Биржай 136 А-2
Биркадем 67 карта „Алжир"
Бирма 50 А-1
Бирмандрейс 67 карта „Алжир"
Бирмингем (Брит.) 31 Б-3
Бирмингем (США) 82 Д-9
Бир-Моргрейн 64 Б-2
Биробиджан 132 Д-3
Бирск 124 Б-4
Бируни 140 В-3
Бирюса, р. 130 Г-5
Бирюсинск 130 Г-5
Бисау 64 В-2
Бисби 82 Д-5
Бисерово 120 Б-7
Бисерть, р. 126 Б-3
Бискайский залив 21 В-4
Бисмарк 82 Б-6
Бистрица 29 Б-4
Битола 30 В-3
Биттеррут, хр. 82 Б-4
Биттерфонтейн 66 Д-2
Битьюмаунт 84 В-4
Битюг, р. 122 Б-3
Бихач 30 Б-1
Биша 54 В-3
Биша, сух. русло 54 Г-3
Бия, р. 128 Д-9
Благовещенка 128 Д-8
Благовещенск (СССР, Амур. обл.) 132 Г-2
Благовещенск (СССР, Баш. АССР) 124 Б-4
Благодарный 122 В-3
Благоевград 29 В-3
Блантайр-Лимбе 66 В-4
Блейхероде 28 Б-2
Блёндусус 38 Ж-12
Блида 36 Б-4
Блитта 64 Г-4

Блуа 32 Г-3
Блуменау 86 Д-5
Блумфилд (США, Нью-Джерси) 88 карта „Нью-Йорк"
Блумфилд (США, Нью-Мексико) 82 Г-5
Блумфонтейн 66 Г-3
Блуфилдс 85 В-4
Блэкпул 31 Б-3
Блэкуотер, р. 31 Б-1
Боа-Виста 86 Б-3
Бобиньи 40 карта „Париж"
Бобо-Диулассо 64 В-3
Бобоиоб, г. 140 Б-8
Бобоотов-Кук, г. 30 В-2
Бобринец 134 В-4
Бобров 122 Б-2
Бобровица 134 Б-3
Бобруйск 136 Б-3
Бове (Габон) 66 Б-2
Бове (Фр.) 32 В-3
Богданович 126 Б-4
Богембай 138 Б-7
Богодухов 134 Б-4
Богор 50 Г-2
Богородицк 120 В-3
Богородск 120 Б-4
Богородское 120 Б-6
Богота 86 Б-2
Боготол 130 Г-3
Богуслав 134 Б-3
Богучаны 130 Г-5
Богучар 122 Б-3
Бодайбо 130 Г-8
Боденское, оз. 34 Б-2
Боджнурд 140 Г-2
Бозум 64 Г-5
Бозшаколь 138 Б-7
Бойсе 82 В-3
Боко 138 В-9
Бокситоргорск 118 Г-5
Бокэту 132 Д-2
Болгария 29 В-3
Болград 134 В-3
Болд-Хилл, г. 88 карта „Нью-Йорк"
Болеславец 28 Б-3
Боливар, пик 85 Г-5
Боливия 86 Г-3
Боллинг, аэрд. 88 карта „Вашингтон"
Болниси 137 Б-3
Бологое 120 Б-2
Болонья 34 Б-2
Болтон 31 Б-3
Большано 34 Б-2
Большая Багама, о. 85 Б-5
Большая Багамская банка 82 Е-10
Большая Глушица 124 Б-3
Большая Кинель, р. 124 Б-3
Большая Кокшага, р. 120 Б-5
Большая Куонамка, р. 130 Б-7
Большая Мартыновка 122 В-3
Большая Песчаная пустыня 89 Е-4
Большая Пустыня Виктория 89 Ж-4
Большая Соляная пустыня, см. Деште-Кевир
Большая Сосновка 126 Б-2
Большая Хета, р. 130 Б-2
Большая Хобда 124 В-4
Большая Черниговка 124 Б-3
Большеземельская тундра, геогр. обл, 118 Б-10
Большеречье 128 Г-6
Большие Антильские острова 85 Б-4
Большие Барсуки, пески 138 В-4
Большие Зондские острова 50 Г-2
Большое Болдино 120 В-5
Большое Медвежье озеро 84 Б-3
Большое Мурашкино 120 В-5
Большое Невольничье озеро 84 Б-4
Большое Соленое озеро 82 В-4
Большой Абако, о. 85 Б-5
Большой Австралийский залив 89 З-4
Большой Аноюй, р. 132 В-6
Большой Арарат, г. 54 Б-3
Большой Барьерный риф 89 Е-6
Большой Бассейн, геогр. обл. 82 В-3
Большой Бегичев, о. 130 А-8
Большой Бельт, прол. 38 Д-3
Большой Водораздельный хребет 89 Е-6
Большой Восточный Эрг, пустыня 64 Б-4
Большой Енисей, р. 130 Д-5
Большой Западный Эрг, пустыня 64 Б-3
Большой Инагуа, о. 85 Б-5
Большой Иргиз 124 Б-3
Большой Иргиз, р. 124 В-2
Большой Иремель, г. 124 Б-5
Большой Кавказ, горы 137 А-1, 21 В-8
Большой Кайман, о. 85 Е-7
Большой каньон 82 Г-4
Большой Менедерес, р. 36 Д-7
Большой Нефуд, пустыня 54 В-3
Большой Тап, р. 126 А-5
Большой Узень, р. 124 В-3
Большой Ферганский канал 140 Б-8
Большой Хинган, хр. 48 Б-6
Большой Черемшан, р. 124 Б-3
Большой Эксума, о. 85 Д-8
Большой Юган, р. 128 Г-6
Бомбей 56 карта „Бомбей", 52 В-4
Бомбей, бухта 56 карта „Бомбей"
Бомбей, о. 56 карта „Бомбей"
Бомонт 82 Д-8
Бонгор 64 В-5
Бонди 40 карта „Париж"
Бондо 66 А-3
Бондуку 64 Г-3
Бонифачо, прол. 34 В-2
Бонн 32 В-4
Бор (СССР) 120 Б-5
Бор (Турц.) 54 Б-2
Бор (Югосл.) 30 Б-3
Борагинес 38 Ж-12
Боргер 82 Г-5
Бордж-Турки 67 карта „Тунис"
Бордо 32 Г-2
Борж-Али-эль-Фрики 67 карта „Тунис"
Боркжиль 137 Б-2
Борзна 134 Б-4
Борзя 130 Д-9
Борислав 134 Б-1
Борисов 136 Б-3
Борисовка 122 Б-2
Борисоглебск 122 Б-3
Борисполь 134 Б-3
Борнмут 31 В-3
Борнхольм, о. 38 Д-3
Боровичи 118 Г-5
Боровой 120 Б-6
Боровский 126 Б-5
Боровской 126 В-5
Бородино 120 В-2
Борша 29 Б-4
Борщовочный хребет 130 Д-9
Босангоа 64 Г-5
Босански-Брод 30 Б-2
Босна, р. Б-2
Босния и Герцеговина, республ. 30 Б-2
Босо, п-ов 55 Г-4
Бостон 82 В-12
Босфор, прол. 54 А-1
Ботафогу, бух. 88 карта „Рио-де-Жанейро"
Ботев, г. 29 В-4
Ботнический залив 38 В-5
Ботогол 130 Д-6
Ботсвана 66 Г-3
Боуздер 82 В-5
Бофорт-Уэст 66 Д-3
Бохум, зал. 38 Г-3
Боярка 134 Б-3
Брага 36 А-1
Браганса 36 А-2
Брад 29 Б-3
Брадфорд 31 Б-3
Браззавиль 66 Б-2
Бразилия 88, 86 Г-5
Бразилия, государство 86 В-2
Бразилия, оз. 88 карта „Бразилия"
Бразильское плоскогорье 86 Г-4
Бразос, р. 82 Д-7
Брайтон 31 В-3
Бранденбург 28 А-3
Брандон 84 Г-6
Братислава 28 Б-4
Братск 130 Г-6
Братское водохранилище 130 Г-6
Браунау 34 А-3
Браунсвилл 82 Е-7
Брауншвейг 32 Б-5
Брахмапутра, р. 52 Б-6
Брач, о. 30 В-2
Брашов 29 Б-4
Бреда 32 В-4
Брейди-фьорд 38 Ж-11
Брейтенле 40 карта „Вена"
Брекке 38 В-4
Бремен 32 Б-5
Бремерхафен 32 Б-5
Бреннер, пер. 34 Б-2
Брент 40 карта „Лондон"
Брессаноне 34 Б-2
Брест (СССР) 136 Б-1
Брест (Фр.) 32 В-1
Брестская область 136 Б-1
Бретань, п-ов 32 В-2
Бреша 34 Б-2
Бриа 64 Г-6
Брив-ла-Гайард 32 Г-3
Бриджпорт 82 В-12
Бриндизи 34 В-4
Брисбен 89 Ж-7
Бристол 82 Г-10
Бристоль 31 В-3
Бристольский залив 31 В-2
Британская Колумбия, провинция 84 В-2
Брно 28 Б-4
Бровары 134 Б-3
Брох-Ло, г. 31 Б-3
Броды 134 Б-2
Брокен-Хилл 89 З-6
Броккен, г. 28 Б-2
Бромли 40 карта „Лондон"
Бронкс 88 карта „Нью-Йорк"
Броцены 136 А-1
Бруклин (США) 88 карта „Нью-Йорк"
Бруклин (ЮАР) 67 карта „Кейптаун"
Брукс, хр. 68 В-7
Брукмила 88 карта „Чикаго"
Бруней, владение 50 В-3
Брэйла 29 Б-4
Брюссель 32 В-4
Брюховецкая 122 В-2
Брюн 32 В-3
Брянка 134 Д-8
Брянск 120 В-2
Брянская область 120 В-2
Буа-Коломб 40 карта „Париж"
Буби, пик 66 Г-5
Бубр, р. 28 Б-3
Буг, р. 28 А-5
Бугульма 124 Б-4
Бугунь 138 Г-7
Бугуруслан 126 В-2
Буда 40 карта „Будапешт"
Будапешт 40, 29 Б-2
Будардалур 38 Ж-12
Будатетень 40 карта „Будапешт"
Будафок 40 карта „Будапешт"
Буден 38 Б-6
Будё 38 Б-4
Будогощь 120 Б-2
Буживаль 40 карта „Париж"
Бужумбура 66 Б-3
Бу-Зарея 67 карта „Алжир"
Бузачи, п-ов 138 Г-3
Бузулук 126 В-2
Бузулук, р. (басс. Волги) 124 Б-3
Бузулук, р. (басс. Дона) 124 В-1
Буззу 29 Б-4
Буззу, р. 29 Б-4
Буинск 124 Б-3
Буй 120 Б-4
Буйнакск 122 Г-4
Букаву 66 Б-3
Букама 66 Б-3
Букараманга 86 Б-2
Букачача 130 Д-9
Букиттинги 50 Г-2
Булавайо 66 Г-3
Булак 66 карта „Каир"
Буланаш 126 Б-4
Булонский лес 40 карта „Париж"
Булонь 32 В-3
Булонь-Бийанкур 40 карта „Париж"
Булуи 132 Б-2
Буна 66 А-4
Бунгуран, о-ва 50 В-2
Бунна 66 А-4
Буор-Хая, губа 130 А-11
Бураево 124 Б-4
Буранколь 140 Б-1
Буранное 126 Г-2
Бурао 64 Г-8
Бургас 29 В-4
Бургос 36 А-3
Бурем 64 В-3
Бурея, р. 132 Г-3
Бурж 32 Г-3
Бурк-ан-Брес 32 Г-4
Бурла 128 Д-7
Бур-ла-Рен 40 карта „Париж"
Бурлюнге 38 В-4
Бурос 38 Г-4
Бурса 54 А-1
Буру, о. 50 Г-4
Бурундай 138 Г-8
Бурунаи 66 Б-3
Бурхание 36 Д-7
Бурштын 134 Б-2
Бурятская АССР 130 Д-6
Бустон 140 Е-8
Бута 66 А-3
Бутан 52 Б-5
Бутия, зал. 84 А-6
Бутия, п-ов 84 А-6
Бутунг, о. 50 Г-4
Бутурлиновка 122 Б-3
Бутчер, о. 56 карта „Бомбей"
Бутэхаци 132 Д-2
Буффало 82 В-11
Бухара 140 Г-4
Бухарест 29 Б-4
Бухарская область 140 Г-4
Бухтарминское водохранилище 138 В-9
Бучач 134 Б-2
Бушевиль 88 карта „Монреаль"
Бушевиль, о-ва 88 карта „Монреаль"
Буши 40 карта „Лондон"
Бушир 52 Б-2
Буэнавентура 86 Б-2
Буэнос-Айрес 88,86 Е-4
Бхавнагар 52 Б-4
Бхагалпур 52 Б-5
Бхадравати 52 В-4
Бхилаи 52 В-5
Бхопал 52 Б-4
Бхудж 52 Б-3
Бьергоц 28 А-4
Бык, р. 134 В-3
Быково 124 В-2
Быковский 132 Б-2
Бынтени 29 Б-3
Быным 122 Г-3
Бырхыу, р. 29 Б-3
Бырлад 29 Б-4
Бырлад, р. 29 Б-4
Бырранга, горы 130 А-4
Бытантай, р. 132 В-3
Бытом 28 Б-4
Быхов 136 Б-3
Бьютт 82 Б-4
Бэйань 48 Б-7
Бэйхай 48 Г-5
Бэйшань, горы 48 Б-4
Бэк-Бэй, бух. 56 карта „Бомбей"
Бэньси 48 Б-7
Бяла 29 В-4
Бяла-Подляска 28 А-5

В

Вааль, р. 66 Г-3
Вага, р. 118 В-7
Вади-Хальфа 64 Б-7
Вад-Медани 54 Г-2
Вадо 34 Б-2
Вадсё 38 А-8
Вадуц 34 Б-2
Ваванти 86 Г-5
Вазирабад 56 карта „Дели"

Вазирабат 56 карта „Кабул"
Вазирпур 56 карта „Дели"
Вайгач, о. 128 Б-3
Вайле 38 Д-3
Вайнгапу 50 Г-4
Вайоминг, штат 82 В-4
Вайсалабад 56 карта „Кабул"
Вакамма 55 Г-3
Вакканай 55 А-4
Вала, р. 126 Б-2
Валамаз 126 Б-2
Валанс 32 Г-4
Валансьен 32 В-3
Валбжих 28 Б-4
Валга 136 А-2
Валдай 120 Б-2
Валдайская возвышенность 120 Б-2
Валдемарпилс 136 А-1
Валдоста 82 Д-10
Валево 30 Б-2
Валенсия (Венес.) 86 А-3
Валенсия (Исп.) 36 Б-3
Валка 136 А-2
Валлакоски 38 В-7
Валлетта 34 Д-3
Валли-Стрим 88 карта „Нью-Йорк"
Валмиера 136 А-2
Валуйки 122 Б-2
Вальдепеньяс 36 Б-3
Вальдес, п-ов 86 Ж-3
Вальдивия 86 Е-2
Валь-д'Ор 84 Г-8
Вальпараисо 86 Е-2
Вальядолид 36 А-2
Ван 54 Б-3
Ван, оз. 54 Б-3
Ванавара 130 В-6
Ванв 40 карта „Париж"
Ванкувер, оз. 126 А-5
Ванжиллькынак 128 В-8
Ванзеват 128 В-5
Ваннно 132 Д-4
Ванкувер 84 Г-3
Ванкувер, о. 84 В-3
Ванн 32 Г-2
Ван-Найс, аэрп. 88 карта „Лос-Анджелес"
Ванч 140 Г-5
Ваньсянь 48 В-5
Вапнярка 134 Б-3
Вараждин 30 Б-2
Варанаси 52 Б-5
Варангал 52 В-4
Варангер, п-ов 38 А-8
Варангер-фьорд 38 А-8
Варберг 38 Г-4
Варгаши 126 В-5
Вардар, р. 30 В-3
Варденис 137 Б-3
Вардё 38 А-8
Варена 136 Б-2
Варесе 34 Б-2
Вареш 30 Б-2
Варзуга 118 Б-6
Варкаус 38 В-7
Варна 29 В-4
Варпалота 29 Б-2
Варра, р. 64 Г-6
Варрак-эль-Араб 66 карта „Каир"
Варрак-эль-Хадр 66 карта „Каир"
Варрак-эль-Хадр, о. 66 карта „Каир"
Варта, р. 28 А-3
Варшава 28 А-5
Васа 38 В-6
Василевичи 136 Б-3
Васильевка 134 В-4
Васильков 134 Б-3
Васильковка 134 Б-4
Васильсурск 120 Б-5
Васто 34 В-3
Васюган, р. 128 Г-7
Васюганская равнина 128 Г-7
Ватерлоо 32 В-4
Ватикан 40 карта „Рим"
Ватнайекуаль, леди. 38 Ж-13
Ватнейри 38 Ж-12
Ватра-Дорней 29 Б-4
Ватутино 134 Б-3
Вау 64 Г-6
Вах, р. 128 В-7
Вахандарья, р. 140 Г-6
Вахрушев 132 Д-4
Вахрушево 134 Д-8
Вахруши 120 Б-6
Вахтан 120 Б-5
Вахш, р. 140 Г-5
Вача 66 А-3
Вача 120 В-4
Вашингтон 88, 82 Г-11
Вашингтон, г. 82 В-12
Вашингтон, штат 82 Б-2
Вашка, р. 118 Б-8
Веби-Шебели, р. 64 Г-8
Вега, о. 38 Б-3
Вединг 40 карта „Берлин"
Ведя, р. 29 В-4
Везер, р. 32 Б-5
Везувий, влк. 34 В-3
Везуль 32 Г-4
Вейдлингбах 40 карта „Вена"
Вейнберг 67 карта „Кейптаун"
Вейсензее 40 карта „Берлин"
Векшё 38 Г-4
Велебит, хр. 30 Б-1
Велиж 120 В-1
Великая, р. (басс. Анадырского залива) 132 В-7
Великая, р. (басс. Псковского оз.) 136 А-3
Великая Китайская стена 48 В-5
Великая Лепетиха 134 В-4
Великие Луки 118 Г-4
Великие равнины, геогр. обл. 82 Б-6
Великий Бычков 134 Б-2
Великий Устюг 118 В-8
Великобритания 31 А-2
Великобритания, о. 21 Б-4
Великград 29 В-3
Велком 66 Г-3
Веллингтон 89 И-9
Веллингтон, о. 86 Ж-2
Велсен 32 Б-4
Вельмо, р. 130 В-4
Вельс 34 А-3
Вельск 118 В-7
Вена 40, 34 А-4
Венанг 50 В-4
Венгрия 29 Б-2
Венерн, оз. 38 Г-4
Венерсборг 38 Г-4
Венесуэла 86 Б-3
Венесуэльский залив 85 В-5
Венецианский залив 34 Б-3
Венеция 34 Б-3
Венсенн 40 карта „Париж"
Венский лес, горы 40 карта „Вена"
Вента, р. 136 А-1
Вентспилс 136 А-1
Вепш, р. 28 Б-5
Веракрус 85 В-3
Вербилки 120 Б-3
Вервье 32 В-4
Верден (Фр.) 32 В-4
Верден (Кан.) 88 карта „Монреаль"
Вердуго, горы 88 карта „Лос-Анджелес"
Верещагино (СССР, Краснояр. край) 130 В-3
Верещагино (СССР, Перм. обл.) 126 Б-2
Верисиму-Сарменту 66 Б-3
Верия 36 Г-6
Вермонт, штат 82 В-12
Вернаму 38 Г-4
Вернигероде 28 Б-2
Вернон 84 В-4
Верона 34 Б-2
Верра, р. 28 Б-2
Версаль 40 карта „Париж"
Верхнеднепровск 134 Б-4
Верхнеднепровский 120 В-2
Верхнее, оз. 82 Б-9
Верхнекарабакский канал 137 Б-4
Верхнетобольское водохранилище 126 В-4
Верхнеуральск 126 В-3
Верхний Авзян 124 Б-5
Верхний Баскунчак 124 В-2
Верхний Тагил 126 Б-4
Верхний Уфалей 126 Б-4
Верхняя Ангара, р. 130 Г-8
Верхняя Бузиновка 124 В-1
Верхняя Вольта 64 В-3
Верхняя Пышма 126 Б-4
Верхняя Салда 126 Б-4
Верхняя Синячиха 126 Б-4
Верхняя Таймыра, р. 130 А-4
Верхняя Тойма 118 В-8
Верхняя Тура 126 Б-3
Верхняя Хортица 134 В-4
Верховажье 120 А-4
Верхотурье 126 Б-4
Верхошижемье 120 Б-6
Верхоянск 132 В-3
Верхоянский хребет 132 В-2
Верчелли 34 Б-2
Вершино-Дарасунский 130 Д-9
Веселое 134 В-4
Веселый 122 В-3
Весляна, р. 126 А-2
Весо 66 А-2
Вестервик 38 Г-5
Вестер-Далельвен, р. 38 В-4
Вестеролен, о-ва 38 А-4
Вестерос 38 Г-5
Вест-фьорд 38 Б-4
Весьегонск 120 Б-3
Ветка 136 Б-3
Ветлуга 120 Б-5
Ветлуга, р. 120 Б-5
Ветлужский (СССР, Горьк. обл.) 120 Б-5
Ветлужский (СССР, Костр. обл.) 120 Б-5
Веттерн, оз. 38 Г-4
Вехар 36 А-2
Вецлар 32 В-5
Вешенская 122 Б-3
Вешкайма 124 Б-2
Вжесня 28 А-4
Виборг 38 Г-3
Вивь, р. 130 В-4
Виго 36 А-1
Виджаявада 52 В-5
Видземская возвышенность 136 А-2
Видим 130 Г-6
Видин 29 В-3
Вижай 126 А-4
Виже 66 Б-2
Визеу 36 А-2
Вийтерна 136 А-1
Вик (Исланд.) 38 З-13
Вик (Исп.) 36 А-4
Виктория (Кан.) 84 Г-3
Виктория (США) 82 Е-7
Виктория, впп. 66 В-3
Виктория, оз. 66 Б-4
Виктория, о. 68 Б-11
Вила 89 Б-8
Вила-Галван 88 карта „Сан-Паулу"
Вила-ди-Жуан-Белу 66 Г-4
Вила-Кабрал 66 В-4
Вила-Пузу 66 В-2
Вила-Нова-ди-Гая 36 А-1
Вила-Реал-ди-Санту-Антонью 36 Б-2
Вилейка 136 Б-2
Вилен, р. 32 Г-2
Виля, р. 136 Б-2
Вилкавишкис 136 Б-1
Вилково 134 В-3
Вилла-Дория-Памфили 40 карта „Рим"
Вильгельмсхафен 32 Б-5
Вильгорт 118 В-11
Вильжюиф 40 карта „Париж"
Вильнюкцого, о. 128 А-7
Вильнюкцого, прол. 130 А-6
Вильмердорф 40 карта „Берлин"
Вильмомбль 40 карта „Париж"
Вильнёв 32 Г-3
Вильнёв-ла-Гаренн 40 карта „Париж"
Вильнюс 136 Б-2
Виль-Сен-Мишель-де-Лаваль 88 карта „Монреаль"
Вильхельмина 38 Б-5
Вилья-Аумада 82 Д-5
Вилья-Бальестер 88 карта „Буэнос-Айрес"
Вильяблино 36 А-2
Вилья-де-Гуадалупе 88 карта „Мехико"
Вилья-Доминико 88 карта „Буэнос-Айрес"
Вильяканьас 36 Б-3
Вильяльба 36 А-2
Вильянди 136 А-2
Вильянуэва-дель-Арсобиспо 36 Б-3
Вильярробледо 36 Б-3
Вилья-Сиснерос 64 Б-2
Вилья-Эрмоса 85 В-3
Вилькй, р. 132 В-2
Вилойск 132 В-2
Вилойское плато 130 Б-6
Вина, р. 64 Г-5
Виндхук 66 Г-2
Винзили 126 Б-5
Виннипег 84 Г-6
Виннипег, оз. 84 В-6
Виннипегосис, оз. 84 В-5
Винница 134 Б-3
Винницкая область 134 Б-3
Виноградов 134 Б-1
Винтертур 34 Б-2
Винь 50 Б-2
Винье-Нуове 40 карта „Рим"
Вира 136 А-1
Виргиния, штат 82 Г-10
Виражиния 82 Б-8
Вировитица 30 Б-2
Вирофле 40 карта „Париж"
Вирту 136 А-1
Вис, о. 30 В-2
Висбаден 32 В-5
Висбю 38 Г-5
Висенте-Лопес 88 карта „Буэнос-Айрес"
Висим 126 Б-3
Висконсин, штат 82 Б-8
Висла, р. 28 А-4
Висмар 28 А-2
Витебск 136 Б-3
Витебская область 136 Б-3
Витербо 34 Б-3
Витим, р. 130 Г-8
Витимское плоскогорье 130 Д-8
Витория (Браз.) 86 Д-5
Витория (Исп.) 36 А-3
Витория-да-Конкиста 86 Г-5
Витри 40 карта „Париж"
Виттенберг 28 Б-3
Виттенберге 28 А-2
Вихоревка 130 Г-6
Вичуга 120 Б-4
Вишакхапатнам 52 В-5
Вишера, р. (басс. Камы) 126 Б-3
Вишера, р. (басс. Сев. Двины) 126 А-2
Вишеуд-де-Сус 29 Б-4
Виши 32 Г-3
Вишневогорск 126 В-4
Владивосток 132 Д-3
Владимир 120 Б-4
Владимир-Волынский 134 Б-2
Владимирская область 120 Б-4
Владимирский Тупик 120 В-2
Владыславово 28 А-4
Влёра 30 В-2
Влоцлавек 28 А-4
Влтава, р. 28 Б-3
Внутреннее море 55 Г-2
Внутренняя Монголия, автономный район 48 Б-5
Воборно 34 Б-2
Вогезы, горы 32 Г-4
Вод, р. 120 В-4
Воже, оз. 118 В-6
Вожега 120 А-4
Вознесенск 134 В-3
Вознесенское 120 В-4
Возрождение 124 Б-3
Возрождения, о. 140 Б-2
Вой-Вож 118 В-10
Волга 120 Б-3
Волга, р. 21 В-9
Волго-Балтийский канал 118 В-6
Волгоград 124 В-2
Волгоградская область 124 В-2
Волгоградское вдхр. 124 В-2
Волгодонск 122 В-3
Волго-Донской судоходный канал им. В. И. Ленина 124 В-1
Волжск 120 В-6
Волжский 124 В-2
Волковыск 136 Б-2
Волновахи 134 Б-7
Вологда 118 Г-6
Вологодская область 118 Г-6

Володарский 124 Г-3
Волоколамск 120 Б-2
Волоконовка 122 Б-2
Волос 36 Д-6
Волосово 120 Б-1
Волочанка 130 А-4
Волочиск 134 Б-2
Волта-Редонда 86 Д-5
Волхов (СССР, Лен. обл.) 118 Г-5
Волхов (СССР, Орлов. обл.) 120 В-2
Волхов, р. 118 Г-5
Волчанск (СССР, Свердл. обл.) 126 Б-4
Волчанск (СССР, Харьк. обл.) 134 Б-5
Волынская возвышенность 134 Б-2
Волынская область 134 Б-2
Вольск 124 Б-2
Вольта, р. 64 Г-3
Вольфен 28 Б-3
Вольфсбург 32 Б-5
Вон 82 Д-5
Вонсан 50 Е-8
Воркута 118 Б-13
Ворли 56 карта „Бомбей"
Ворона, р. 122 Б-3
Воронеж 122 Б-2
Воронеж, р. 122 А-2
Воронежская область 122 Б-2
Воронежский заповедник 122 Б-2
Воропаево 136 Б-2
Ворошиловград 134 Д-8
Ворошиловградская обл. 134 Д-8
Ворскла, р. 134 Б-4
Воскресенск 120 В-3
Воскресенское 120 Б-5
Восс 38 В-2
Восток, о. 89 Е-12
Восток, поляр. ст. 93 карта „Антарктика" Б-6
Восточная гавань 66 карта „Александрия"
Восточная Сьерра-Мадре, горы 85 Б-2
Восточно-Африканское плоскогорье 57 Г-8
Восточно-Европейская равнина 21 А-8
Восточное Самоа, владение 89 Е-10
Восточно-Казахстанская область 138 В-9
Восточно-Китайское море 48 В-7
Восточно-Корейский залив 50 Е-8
Восточно-Сибирское море 132 Б-5
Восточно-Тихоокеанское поднятие 10
Восточно-Фризские острова 32 Б-4
Восточные Альпы, горы 34 Б-2
Восточные Карпаты, горы 29 А-4
Восточный 126 Б-4
Восточный Саян, хр. 130 Г-4
Восточный Фолклленд, о. 86 Ж-4
Восьмого Градуса, прол. 52 Г-4
Вотчинск 126 Б-2
Вотчинское водохранилище 126 Б-2
Вотье, ат. 89 Г-9
Вохма 120 Б-5
Врадиевка 134 В-3
Врангеля, о. 132 В-8
Вранье, р. 30 Б-2
Вроцлав 28 Б-4
Вршац 30 Б-3
Вуадиль 140 Е-8
Вудбридж 88 карта „Нью-Йорк"
Вуковар 30 Б-2
Вуктыл 128 В-3
Вулвергемптон 31 Б-3
Вулканешты 134 В-3
Вуллонгонг 89 З-7
Вулф, оз. 88 карта „Чикаго"
Вулф-Пойнт 82 Б-5
Вупперталь 32 В-4
Выборг 118 В-4
Выгозеро, оз. 118 В-5
Выкса 120 В-4
Вымь, р. 126 А-1
Вырица 120 Б-1
Выртсъярв, оз. 136 А-2
Выру 136 А-2
Выселки 122 В-2
Высокое 136 Б-1
Вытегра 118 В-6
Выхма 136 А-1
Вычегда, р. 118 В-8
Выша 120 В-4
Вышний Волочек 120 Б-2
Вьедма 86 Ж-3
Вьенн 32 Г-4
Вьенна, р. 32 Г-3
Вьентьян 50 Б-2
Вьерзон 32 Г-3
Вьетнам 50 А-2
Вьоса, р. 30 В-2
Вьяна-ду-Каштелу 36 А-1
Вэйфан 48 В-6
Вэньжоу 48 Г-7
Вюрцбург 32 В-5
Вяземский 132 Д-3
Вязники 120 Б-4
Вязовка 124 В-2
Вязьма 120 В-2
Вятка, р. 136 Б-1
Вятка, р. 120 Б-6
Вятские Поляны 120 Б-6

Г

Гаага 32 Б-4
Габес 64 А-5
Габон 66 Б-2
Габороне 66 Г-3
Габрово 29 В-4
Гава 140 Е-8
Гавайи, о. 89 В-12
Гавайские острова 89 Б-10
Гавал 64 В-2
Гавана 86, 85 Д-7
Гавличкув-Брод 28 Б-3
Гавр 32 В-3
Гаврилов-Ям 120 Б-3
Гагарин 120 В-2
Гагра 137 А-1
Гаадсен 82 Д-9
Гадяч 134 Б-4
Газ 140 Ж-8
Газа 54 Б-2
Газган 140 В-4
Газиантеп 54 Б-2
Газимур, р. 130 Д-9
Газли 140 В-3
Газни 52 А-3
Гаити, государство 85 В-5
Гаити, о. 85 В-5
Гай 126 Г-3
Гайана 86 Б-4
Гайворон 134 Б-3
Гайны 126 А-2
Гайсин 134 Б-3
Галакайо 64 Г-8
Галапагос, о-ва 75 Д-3
Галац 29 Б-4
Галвестон 82 Е-8
Галеан, авроп. 88 карта „Рио-де-Жанейро"
Гали 137 А-1
Галит, о. 34 Г-2
Галифакс 84 Г-9
Галич 120 Б-4
Галле 28 Б-2
Галлиполи 34 В-4
Гальего, р. 36 А-3
Гальинас, м. 86 А-2
Гальхёйнген, г. 38 В-3
Гама 88 карта „Бразилия"
Гамбия 64 В-1
Гамбия, р. 64 В-2
Гамбург 32 Б-5
Гамильтон 84 Г-8
Гамкуноро, влк. 50 В-4
Гана 64 Г-3
Ганг, р. 52 Б-5
Гангток 52 Б-5
Ганзи 66 Г-3
Ганновер 32 Б-5
Ганцевичи 136 Б-2
Ганьоа 64 Г-3
Ганьон 84 В-9
Ганьсу, провинция 48 Б-4
Ганьчжоу 48 Г-6
Ганюшкино 138 В-2
Гао 64 В-4
Гаосюн 48 Г-7
Гап 32 Г-4
Гарбателла 40 карта „Рим"
Гарда, оз. 34 Б-2
Гардая 64 А-4
Гардина 88 карта „Лос-Анджелес"
Гари 126 Б-4
Гарм 140 Г-5
Гаронна, р. 32 Г-2
Гаронская низменность 32 Г-2
Гарракат-Абис-эль-Муслагаддо 66 карта „Александрия"
Гарракат-эль-Бейда, оз. 66 карта „Александрия"
Гаррисберг 82 В-11
Гаррисон, вдхр. 82 Б-6
Гарток 48 В-3
Гарфила 88 карта „Нью-Йорк"
Гархименду 56 карта „Дели"
Гархиварана 56 карта „Дели"
Гарц, массив 28 Б-2
Гарш 40 карта „Париж"
Гасан-Кули 140 Г-1
Гасан-Кулийский заповедник 140 Г-1
Гатчина 118 Г-4
Гаудан, пер. 140 Г-2
Гаудеш, о. 34 Г-3
Гаурдак 140 Г-4
Гауя, р. 136 А-2
Гафса 34 Д-2
Гаэта 34 В-3
Гая 52 Б-5
Гвадалахара (Исп.) 36 А-3
Гвадалахара (Мекс.) 85 Б-2
Гвадалквивир, р. 36 Б-2
Гвадар 52 Б-3
Гваделупа, о. 75 В-6
Гвадиана, р. 36 Б-2
Гвалиор 52 Б-4
Гвардафуй, м. 64 В-8
Гвардейское 134 В-4
Гваттемала 85 В-3
Гваттемала, государство 85 В-3
Гвело 66 В-3
Гвиана, владение 86 Б-4
Гвианская котловина 86 А-4
Гвианское плоскогорье 86 Б-3
Гвинейский залив 64 Г-3
Гвинея 64 В-2
Гвинея-Биссау 64 В-2
Гданьск 28 А-4
Гдов 136 А-2
Гдыня 28 А-4
Гебелер 36 Д-8
Гебель-Аулия 64 В-7
Гебель-эль-Кур, о-ва 66 карта „Александрия"
Гебридские острова 31 А-2
Гедиз, р. 36 Д-8
Гезирет-Мухаммед 66 карта „Каир"
Гейдельберг 32 В-5
Гейнсвилл 82 Е-10
Гейтсхед, о. 84 Б-5
Гекла, влк. 38 Ж-13
Геленджик 122 В-2
Гелиболу 36 Г-7
Геллерт, г. 40 карта „Будапешт"
Гельголанд, о. 32 Б-4
Геннабаа 52 А-2
Геническ 134 В-4
Гент 32 В-3
Генуэзский залив 34 Б-2
Генуя 34 Б-2
Геок-Тепе 140 Г-2
Геокчай 137 Б-4
Георгие-Георгиу-Деж 29 Б-4
Георгиевка 138 Г-7
Георгиевск 122 В-3
Георгиу-Деж 122 Б-2
Гера 28 Б-3
Геральд, о. 132 Б-8
Герат 52 А-3
Гергебиль 122 Г-4
Гере 32 Г-3
Герируд, р. 52 А-3
Герлаховски-Штит, г. 28 Б-5
Германская Демократическая Республика 28 А-2
Германскогель, г. 40 карта „Вена"
Герни 137 В-5
Герсоппа, вдп. 52 В-4
Гесер 38 Д-3
Гёксу, р. 56 карта „Стамбул"
Гёнен 36 Г-7
Гёньон 32 Г-4
Гёппинген 32 В-5
Гёрлиц 28 Б-3
Гётеборг 38 Г-3
Гёттинген 32 В-5
Гёуста, г. 38 Г-3
Гибралтар 36 Б-2
Гибралтарский пролив 36 В-2
Гигант 122 В-3
Гижуван 140 В-4
Гижигинская губа 132 В-5
Гилберта, о-ва 89 Г-9
Гилгит 52 А-4
Гильменд, р. 52 А-3
Гималаи, горы 52 А-4
Гиндукуш, хр. 52 А-3
Гирга 54 В-2
Гирин 48 Б-7
Гирин, провинция 48 Б-7
Гиришк 52 А-3
Гирокастра 30 В-3
Гисен 32 В-5
Гиссар 140 Г-5
Глазго 31 Б-2
Глазов 126 Б-2
Глендайл 82 Б-6
Гленделл 88 карта „Лос-Анджелес"
Глиивице 28 Б-4
Глобино 134 Б-4
Гломма, р. 38 В-3
Глорьёз, о-ва 66 В-5
Глостер 31 В-3
Глубокая, р. 134 Д-9
Глубокий 122 Б-3
Глубокое (СССР, Витеб. обл.) 136 Б-2
Глубокое (СССР, Вост.-Каз. обл.) 138 Б-9
Глухов 134 Б-4
Глядянское 126 В-5
Гмунден 34 Б-3
Гнезно 28 А-4
Гобабис 66 Г-2
Гоби, пустыня 48 Б-4
Гобустан 137 Б-5
Говерла, г. 134 Б-2
Говернадор, о. 88 карта „Рио-де-Жанейро"
Говернадор-Валадарис 86 Г-5
Гоголево 134 Б-4
Годавари, р. 52 В-5
Гожув-Велькопольски 28 А-3
Голая Пристань 134 В-4
Голливуд 88 карта „Лос-Анджелес"
Голмо 48 В-4
Голованово 120 В-4
Голодная степь 140 В-4
Голубой Нил, р. 64 В-7
Голуэй 31 Б-1
Голышманово 128 Г-5
Гомбеде-Кабус 140 Г-1
Гомель 136 Б-3
Гомельская область 136 Б-3
Гомес-Палаасьо 82 Е-6
Гонгола, р. 64 В-5
Гондурас 85 В-4
Гондурасский залив 85 В-4
Гондэр 64 В-7
Гонес 40 карта „Париж"
Гонконг, см. Сянган
Гонолулу 89 Б-12
Гонье, вдп. 66 В-3
Гораххпур 52 Б-5
Горган 52 А-2
Горган, р. 140 Г-1
Гори 137 Б-3
Горис 137 В-4
Горки 136 Б-3
Горловка 134 Д-8
Горн, м. 86 Ж-3
Горна-Оряховица 29 В-4
Горно-Алтайск 128 Д-9
Горно-Алтайская АО 128 Д-8
Горно-Бадахшанская АО 140 А-5
Горнозаводск (СССР, Перм. обл.) 126 Б-3

Горнозаводск (СССР, Сахал. обл.) 132 Д-4
Горный (СССР, Сарат. обл.) 124 В-3
Горный (СССР, Хабар. край) 132 Г-3
Горняк 128 Д-8
Горняцкий 122 Б-3
Городец 120 Б-4
Городище 134 Б-3
Городовиковск 124 Г-1
Городок (СССР, Витеб. обл.) 136 Б-3
Городок (СССР, Львов. обл.) 134 Б-1
Городок (СССР, Хмельниц. обл.) 134 Б-2
Горонтало 50 В-4
Гороро 66 А-4
Гороховец 120 Б-4
Горынь, р. 134 Б-2
Горький 120 Б-5
Горьковская область 120 Б-5
Горьковское вахр. 120 Б-4
Горячинск 130 Д-7
Гот, о. 88 карта „Монреаль"
Гота 28 Б-2
Готвальдов 28 Б-4
Готланд, о. 38 Г-5
Гото, о-ва 55 Г-1
Готска-Сандё, о. 38 Г-5
Готтоб 84 Б-10
Гоце-Делчев 29 В-3
Гояния 86 Г-5
Градец-Кралове 28 Б-3
Гранада 36 Б-3
Гран-Басам 64 Г-3
Гранвиль 32 В-2
Гранд-Айленд 82 В-7
Гранд-Джанкшен 82 Г-5
Гранд-Прери 84 В-4
Гранд-Рапидс 82 В-9
Гранд-Фолс 84 Г-10
Гранд-Форкс 82 Б-7
Грантс 82 Г-5
Гран-Чако, геогр. обл. 86 Д-3
Грац 34 Б-3
Грачевка 126 В-2
Гребенка 134 Б-4
Грейамстаун 66 Д-3
Грейнджмут 31 Б-3
Грейт-Нек 88 карта „Нью-Йорк"
Грейт-Фолс 82 Б-4
Грейт-Ченнел, прол. 50 В-1
Грейт-Ярмут 31 Б-4
Гремиха 118 А-6
Гремячинск 126 Б-3
Гренада 86 А-3
Гренада, о. 75 В-6
Гренландия, о. 68 Б-18
Гренландское море 93 карта „Арктика" Б-1
Гренобль 32 Г-4
Гренья 36 Д-6
Грибановский 122 Б-3
Грива 126 А-1
Григишкес 136 Б-2
Гримсби 31 Б-3
Гримсей, о. 38 Е-13
Грин-Айленд, о. 56 карта „Бомбей"
Грин-Бей 82 В-9
Гринвилл (Либерия) 64 Г-3
Гринвилл (США, Миссисипи) 82 Д-8
Гринвилл (США, Юж. Каролина) 82 Д-10
Гринвич 40 карта „Лондон"
Гринок 31 Б-2
Грин-Пойнт 67 карта „Кейптаун"
Грин-Ривер, р. 82 Г-5
Гринсборо 82 Г-11
Гриффит, парк 88 карта „Лос-Анджелес"
Гродненская область 136 Б-1
Гродно 136 Б-1
Грозный 122 Г-4
Грон, р. 28 Б-4
Гронг 38 Б-4
Гронинген 32 Б-4
Гросглокнер, г. 34 Б-3
Гросс-Едлерсдорф 40 карта „Вена"
Гросенцерсдорф 40 карта „Вена"
Гросенцерсдорфер-Арм, р. 40 карта „Вена"
Гроссето 34 В-2
Грузиёнда 28 А-4
Грузинская ССР 137 А-1
Груневальд, лес 40 карта „Берлин"
Грушино 120 Б-5
Грязи 122 А-2
Грязовец 120 Б-4
Гуавьяре, р. 86 Б-2
Гуадалканал, о. 89 Д-7
Гуадалупе, о. 85 Б-1
Гуадикс 36 Б-3
Гуажара-Мирин 86 Г-3
Гуаймас 85 Б-1
Гуайния, р. 86 Б-3
Гуам, о. 89 В-6
Гуанабакоа 88 карта „Гавана"
Гуанабара, бух. 88 карта „Рио-де-Жанейро"
Гуандун, провинция 48 Г-6
Гуане 85 Д-7
Гуанси, провинция 48 Г-5
Гуантанамо 85 Д-8
Гуантанамо, бух. 85 Е-8
Гуанхуа 48 В-6
Гуанчжоу 48 Г-6
Гуаньюань 48 В-5
Гуапоре, р. 86 Г-3
Гуарульюс 88 карта „Сан-Паулу"
Гуаякиль 86 В-2
Губа Долгая 128 А-3
Губаха 126 Б-3
Губкин 122 Б-2
Гудаута 137 А-1
Гудермес 122 Г-4
Гудзон, р. 88 карта „Нью-Йорк"
Гудзонов залив 84 Б-6
Гудзонов пролив 84 Б-8
Гуджи 31 Б-2
Гузар 140 Г-4
Гуйлинь 48 Г-6
Гуйчжоу, провинция 48 Г-5
Гуйян 48 Г-5
Гуковка 134 Д-8
Гулбарга 52 В-4
Гулбене 136 А-2
Гулистан 140 В-5
Гулль 31 Б-3
Гулу 66 А-4
Гульбахар 52 А-3
Гулькевичи 122 В-3
Гульча 140 В-6
Гульшад 138 В-7
Гумбольдт, р. 82 В-3
Гунгашань, г. 48 Г-5
Гурджаани 137 Б-3
Гуре 64 В-5
Гурон, оз. 82 В-10
Гурупи, р. 86 В-5
Гурьев 138 Б-3
Гурьевск 128 Д-9
Гурьевская область 138 В-3
Гусау 64 В-4
Гус-Бей 84 В-9
Гусев 136 Б-1
Гусиноозерск 130 Д-7
Гусь-Хрустальный 120 В-4
Гуэн, вдхр. 84 Г-8
Гхагхра, г. 52 Б-5
Гыданская губа 128 А-7
Гыданский п-ов 128 А-7
Гыным, р. 132 Г-2
Гэньхэ 48 А-7
Гэри 82 В-9
Гэцзю 48 Г-5
Гюстров 28 А-3
Гямыш, г. 137 Б-4

Д

Да, р. 50 А-2
Даань 132 Д-2
Давао 50 В-4
Давенда 130 Д-9
Давенпорт 82 В-8
Давид 85 Г-4
Давид-Городок 136 Б-2
Давлеканово 124 Б-4
Дагестанская АССР 122 В-4
Дагестанские Огни 122 Г-4
Дагомея 64 Г-4
Дадар 56 карта „Бомбей"
Дайсен, г. 55 В-2
Дакар 64 В-2
Дакка 52 Б-6
Дакс 32 Д-2
Далайнор, оз. 48 Б-6
Далан-Дзадгад 48 Б-5
Далат 50 Б-2
Далельхен, р. 38 В-4
Даллас 82 Д-7
Далматово 126 Б-4
Далоа 64 Г-3
Дальнегорск 132 Д-3
Дальнереченск 132 Д-3
Дальний, см. Далянь
Далянь 48 В-7
Дамаск 54 Б-2
Дамбаровский 126 Г-3
Дамды 126 Г-5
Дамды, р. 126 Г-5
Дамман 54 Б-4
Дамфрис 31 Б-3
Дананг 50 Б-2
Дангара 140 Г-5
Дангоры 52 Б-6
Данди 31 А-3
Дандолк 31 Б-2
Даниловка 124 В-2
Дания 38 Д-3
Данканси-Хед, м. 31 А-3
Данков 122 А-2
Данкова, пик 140 В-7
Дарасун 130 Д-8
Дарваза 140 В-2
Дарвин 89 Е-5
Дарвинский заповедник 118 Г-6
Даргаи-Ата 140 В-3
Дарданеллы, прол. 36 Г-7
Даржилинг 52 Б-5
Дарлинг, р. 89 В-6
Дарлингтон 31 Б-3
Дарлово 28 А-4
Дармштадт 32 В-5
Дартфорд 40 карта „Лондон"
Дар-уль-Аман 56 карта „Кабул"
Дархан 48 Б-5
Дарьенский залив 85 Г-5
Дарьинское 138 Б-3
Дар-эс-Салам 66 Б-4
Дасгхара 56 карта „Дели"
Датский пролив 68 В-20
Датун 48 В-5
Даугава, р. 136 А-2
Даугавпилс 136 Б-2
Дахлан, о-ва 54 Г-3
Дахра 64 Б-5
Дашава 134 В-1
Дашитоу 55 Б-1
Дашкесан 137 Б-3
Дашт, р. 52 Б-3
Дая 29 Б-4
26 Бакинских Комиссаров им. (СССР, Аз. ССР) 137 В-5
26 Бакинских Комиссаров им. (СССР, Туркм. ССР) 140 Г-1
Двинская губа 118 Б-6
Де-Ар 66 Д-3
Дебальцево 134 Д-8
Дебесы 126 Б-2
Дебрецен 29 Б-3
Девисов пролив 68 В-17
Девия 29 В-4
Девон, о. 68 Б-14
Дежнева, м. 132 В-9
Дейвис, поляр. ст. 93 карта „Антарктика" В-5
Дейнау 140 Г-3
Дейр-эз-Зор 54 Б-3
Дейтон 82 Г-10
Дейтона-Бич 82 Е-10
Деказвиль 32 Г-3
Декан, плоскогорье 52 Б-4
Делаваэр, штат 82 Г-11
Де-лас-Ралмас, кан. 88 карта „Буэнос-Айрес"
Дели 56, 52 Б-4
Де-Ломга, о-ва 132 Б-4
Дель-Рио 82 Е-6
Дема, р. 124 Б-4
Демавенд, влк. 52 А-2
Демблин 28 Б-5
Демидов 120 В-1
Де-Мойн 82 В-8
Демпо, влк. 50 Г-2
Демьянка, р. 128 Г-6
Демьяново 120 А-5
Демьянское 128 Г-5
Денау 140 Г-4
Денбесинден 56 карта „Токио"
Денвер 82 Г-9
Денежкин Камень, г. 126 А-3
Денен 32 В-3
Денизли 36 Д-8
Дения 36 Б-3
Деогхар 52 Б-5
Депутатский 132 В-3
Дербагзихан 52 А-4
Дерансмаилхан 52 А-4
Дербент 122 Г-4
Дербешкинский 124 Б-4
Дерби 31 Б-3
Дергачи (СССР, Сарат. обл.) 124 В-3
Дергачи (СССР, Харьк. обл.) 134 Б-5
Державино 126 В-2
Державинск 138 Б-6
Деркул 124 В-3
Деркул, р. 134 Б-5
Дерна 64 А-6
Дерьячейе-Немек, оз. 52 А-2
Десна, р. 21 Б-8
Дессау 28 Б-3
Десятого Градуса, прол. 50 Б-1
Детройт 82 В-10
Дехдана 56 карта „Кабул"
Дехна см. Малый Нефуд, пустыня
Деште-Кевир, пустыня 52 А-2
Деште-Лут, пустыня 52 А-2
Дёблинг 40 карта „Вена"
Дёй-ла-Бар 40 карта „Париж"
Джабалпур 52 Б-4
Джавахарнагар 56 карта „Дели"
Джаджжерм 140 Г-2
Джайпур 52 Б-4
Джакарта 50 Г-2
Джалал-Абад 140 Е-9
Джалгаон 52 Б-4
Джалилабад 137 В-5
Джалинда 132 Г-2
Джамбейты 138 Б-3
Джамбул (СССР, Джамб. обл.) 138 Г-7
Джамбул (СССР, Джезказган. обл.) 138 В-7
Джамбульская область 138 Г-7
Джамда 48 В-4
Джамейка, бух. 88 карта „Нью-Йорк"
Джамму 52 А-4
Джамна, р. 52 Б-4
Джамшедпур 52 Б-5
Джанга 140 В-1
Джангалак 56 карта „Кабул"
Джангильды 140 В-3
Джанкой 134 В-4
Джанкшен-Сити 82 Г-7
Джансугуров 138 В-8
Джаныбек 138 Б-2
Джарвис, о. 89 Д-11
Джаргалант 48 Б-6
Джарджан 130 Б-10
Джарера 56 карта „Дели"
Джарсугган 140 Г-4
Джартыработ 140 Г-6
Джаспер-Плейс 84 В-4
Джаухарбат 56 карта „Дели"
Джая, г. 50 Г-5
Джаялгур 50 Г-6
Джвари 137 А-2
Джебарики-Хая 132 В-3
Джебел 140 Г-1
Джезды 138 В-6
Джезказган 138 В-6
Джезказганская область 138 В-6
Джей 56 карта „Тегеран"
Джексон, г. 93 карта „Антарктика" Б-16
Джела 34 Г-3
Джелалабад 52 А-4
Джелам, р. 52 А-4
Джелиб 64 Г-8
Джельфа 64 А-4
Джемс, зал. 84 В-7
Джемс, р. 82 Г-11
Джемстаун 82 Б-7

Джемшидабад 56 карта „Тегеран"
Дженерал-Сан-Мартин 88 карта „Буэнос-Айрес"
Джералдтон 89 Ж-3
Джергалан 140 В-7
Джермистон 66 Г-3
Джерси-Сити 88 карта „Нью-Йорк"
Джетыгара 138 Б-5
Джефферсон-Сити 82 Г-8
Джехрум 52 Б-2
Джибути 64 В-8
Джидда 54 В-2
Джиджелли 34 Г-1
Джизак 140 В-4
Джизакская область 140 В-4
Джильо, о. 34 В-2
Джиндонг 48 Г-4
Джинджа 66 А-4
Джиргаталь 140 Г-5
Джозеф 82 Г-8
Джокьякарта 50 Г-3
Джон Кеннеди, аэрп. 88 карта „Нью-Йорк"
Джонсборо 82 Г-8
Джонс-Милс 82 Д-8
Джоплин 82 Г-8
Джорджия, штат 82 Д-10
Джорджтаун 86 Б-4
Джос 64 Г-4
Джос, плато 64 Г-4
Джоухар 64 Г-8
Джохор-Бару 50 В-2
Джуба 64 Г-7
Джуба, р. 64 Г-8
Джугджур, хр. 132 Г-3
Джульфа 137 В-3
Джунгарские Ворота, горный проход 138 В-9
Джунгарский Алатау, хр. 138 В-8
Джуно 84 В-2
Джур, р. 64 Г-6
Джура, о. 31 Б-2
Джуржиу 29 В-4
Джусалы 138 В-5
Джханси 52 Б-4
Джэксон (США, Миссисипи) 82 Д-8
Джэксон (США, Теннесси) 82 Г-9
Джэксон, парк 88 карта „Чикаго"
Джэксонвилл 82 Д-10
Дзяковица 30 В-3
Дзабхан, р. 48 Б-4
Дзачу, р. 48 В-4
Дзержинск (СССР, Горьк. обл.) 120 Б-4
Дзержинск (СССР, Донецк. обл.) 134 Д-7
Дзержинск (СССР, Минск. обл.) 136 Б-2
Дзержонюв 28 Б-4
Дзун-Мод 48 Б-5
Ди, р. 31 А-3
Диамантина 86 Г-5
Дибругарх 52 Б-6
Дивана 52 Б-3
Дивногорск 130 Г-4
Дивное 122 В-3
Дивья пещера 126 А-3
Дигбой 52 Б-6
Дигул, р. 50 Г-5
Диди-Абули, г. 137 Б-2
Диего-Суарес 66 В-5
Дижон 32 Г-4
Диксон 130 А-2
Дили 50 Г-4
Дилижан 137 Б-3
Диллиа, сух. русло 64 В-5
Димитров 134 Д-7
Димитровград (Болгария) 29 Б-4
Димитровград (СССР) 124 Б-3
Динара, хр. 30 Б-2
Динская 122 В-2
Диредава 64 Г-8
Диско, зал. 84 Б-10
Дисна 136 Б-3
Дистомон 36 Д-6
Дистрикт-Хайтс 88 карта „Вашингтон"
Дмитриев-Льговский 122 А-1
Дмитрия Лаптева, прол. 132 Б-4
Дмитров 120 Б-3
Днепр, р. 21 В-8
Днепровский лиман 134 В-3
Днепровско-Бугский канал 136 Б-2
Днепродзержинск 134 Б-4
Днепродзержинское водохранилище 134 Б-4
Днепропетровск 134 Б-4
Днепропетровская область 134 Б-4
Днепрорудное 134 В-4
Днестр, р. 134 В-3
Дно 118 Г-4
Доброй Надежды, м. 66 Д-2
Добропольe 134 Д-7
Добротвор 134 Б-2
Добруш 136 Б-3
Добрянка 126 Б-3
Довер 82 Г-11
Довольное 128 Д-7
Догубаязит 137 В-3
Додж-Сити 82 Г-6
Додома 66 Б-4
Докучаевка 126 Г-5
Докучаевск 134 Е-7
Докшицы 136 Б-2
Долгано-Ненецкий нац. окр., см. Таймырский нац. окр.
Долгий, о. 118 А-11
Долгое 134 Б-1
Долизи 66 Б-2
Долина 134 Б-1
Долина Смерти, нац. парк 82 Г-3
Долинск 132 Д-4
Долинская 134 Б-4
Доло 64 Г-8
Долон, пер. 140 В-6
Доль 32 Г-4
Дольбо 82 Б-12
Домбос 38 В-3
Доминика, о. 75 В-6
Доминиканская Республика 85 В-5
Домодедово 120 В-3
Домодоссола 34 Б-2
Домокос 36 Д-6
Домор, сух. русло 64 В-5
Домуйо, влк. 86 Е-2
Дон, р. 21 В-8
Дон-Бенито 36 Б-2
Донгала 50 Г-3
Донгелекское, вдхр. 124 В-3
Дондра, м. 52 Г-5
Донегол 31 Б-1
Донецк 134 Е-7
Донецкая область 134 Е-7
Донецкий кряж 134 Д-7
Донское 134 Е-7
Дорваль 88 карта „Монреаль"
Дорваль, аэрп. 88 карта „Монреаль"
Дорваль, о. 88 карта „Монреаль"
Дордонь, р. 32 Г-3
Дорнбирн 34 Б-2
Дорни 31 А-2
Дорог 29 Б-2
Дорогобуж 120 В-2
Дортмунд 32 В-4
Дору, р. 36 А-1
Досатуй 130 Д-9
Досон-Крик 84 В-3
Доссор 138 В-3
Достук 140 В-6
Дотан 82 Д-9
Доулетабад 56 карта „Тегеран"
Доусон 84 Б-2
Дофин 82 А-6
Доха 54 В-4
Драва, р. 34 Б-3
Драгиньян 32 Д-4
Драконовы горы 66 Д-3
Драма 36 Г-7
Драммен 38 Г-3
Дранси 40 карта „Париж"
Дрезден 28 Б-3
Дрейка, прол. 75 К-6
Дрё 32 В-3
Дрин, р. 30 В-2
Дрина, р. 30 Б-2
Дрисса, р. 136 Б-3
Дрниш 30 В-2
Дровяной 128 А-6
Дрогичин 136 Б-2
Дрогобыч 134 Б-1
Дроэда 31 Б-2
Дружба (СССР, Сум. обл.) 134 А-4
Дружба (СССР, Талды-Кург. обл.) 138 В-9
Дружина 132 В-4
Дружинино 126 Б-3
Дружковка 134 Д-7
Друскининкай 136 Б-1
Друть, р. 136 Б-3
Друя 136 Б-2
Ду, р. 32 Г-4
Дуала 64 Г-4
Дуаренне 32 В-1
Дубай 54 В-4
Дубенский 126 Г-3
Дублин 31 Б-2
Дубна 120 Б-3
Дубно 134 Б-2
Дубовка 124 В-2
Дубонт, оа. 84 Б-5
Дубоссары 134 В-3
Дубровица 134 Б-2
Дубровка 120 Б-6
Дубровник 30 В-2
Дувр 31 В-4
Дуглас (Брит.) 31 Б-2
Дуглас (США) 82 Д-5
Дудинка 130 Б-3
Дудыпта, р. 130 А-4
Дуйсбург 32 В-4
Дуки-ди-Кашиас 88 карта „Рио-де-Жанейро"
Дулаб 56 карта „Тегеран"
Дулгалах, р. 132 В-3
Дулут 82 Б-8
Дунаевцы 134 Б-2
Дунай, р. 21 В-7
Дунайский канал 40 карта „Вена"
Дунауйаварош 29 Б-2
Дундага 136 А-1
Дунтинку, оз. 48 Г-6
Дунчэн 56 карта „Пекин"
Дунша, о. 48 Г-6
Дуньхуан 48 Б-4
Дуранго (Мекс.) 85 Б-2
Дуранго (США) 82 Г-5
Дурбан 66 Г-4
Дургапур 52 Б-5
Дуррес 30 В-2
Душак 140 Г-3
Душанбе 140 Г-5
Душанбеппе 56 карта „Тегеран"
Душанбеппе, аэрп. 56 карта „Тегеран"
Душань 48 Г-5
Душаньзы 48 Б-3
Дуэ 32 В-3
Дуэньяс 36 А-2
Дуэро, р. 36 А-2
Дуэро, р., см. Дору
Дхака 56 карта „Дели"
Дхолакуа 56 карта „Дели"
Дымбовица, р. 29 Б-4
Дыхтау, г. 137 А-2
Дыхув 28 Б-3
Дьепп 32 В-3
Дьёр 29 Б-2
Дюссе 64 В-7
Дюльтыдаг, г. 122 Г-4
Дюмон-д'Юрвиль, поляр. ст. 93 карта „Антарктика" В-8
Дюнкерк 32 В-3
Дюранс, р. 32 Д-4
Дюртюли 124 Б-4
Дюссельдорф 32 В-4
Дятьково 120 В-2

Е

Евлах 137 Б-4
Евле 38 В-5
Евпатория 134 В-4
Еврейская АО 132 Д-3
Европа, о. 66 Г-5
Евфрат, р. 54 Б-3
Егорлык, р. 122 В-3
Егорлыкская 122 В-3
Егорьевск 120 В-3
Едде 38 Б-4
Едикуле 56 карта „Стамбул"
Ейск 122 В-2
Екабпилс 136 А-2
Екатериновка 124 Б-2
Екимовичи 120 В-2
Елань 124 В-1
Елгава 136 А-1
Еленовка 134 Е-7
Елена-Гура 28 Б-3
Елец 122 А-2
Елливаре 38 Б-6
Елово 126 Б-2
Ельня 120 В-2
Емаиженинск 126 В-4
Енакиево 134 Д-8
Енисей, р. 130 Б-3 Д-4
Енисейск 130 Г-4
Енисейский залив 130 А-1
Енисейский кряж 130 В-4
Енотаевка 124 Г-2
Эралиев 138 Г-3
Ербогачён 130 В-7
Ергени, возв. 124 В-2
Ереван 137 Б-3
Ермак 138 Б-8
Ерментау 138 Б-7
Ертарский 126 Б-5
Ерупаха, г. 86 Г-2
Руслан, р. 124 В-2
Ершов 124 В-3
Ершовка 126 В-5
Есенице 30 Б-1
Есиль 138 Б-6
Ессей 130 Б-6
Ессентуки 122 В-3
Етыпур, р. 128 В-7
Ефимовский 120 Б-2
Ефремов 120 В-3
Ея, р. 122 В-2

Ж

Жавари, р. 86 В-2
Жагань 28 Б-3
Жаилма 126 Г-4
Жакараси 86 Г-5
Жакобина 86 Г-5
Жалтыр 138 Б-6
Жанадарья, сух. русло 140 Б-3
Жанатас 138 Г-6
Жантерек 140 Б-1
Жантийи 40 карта „Париж"
Жапура 86 В-3
Жапура, р. 86 В-3
Жар 28 Б-4
Жарк, р. 86 Б-4
Жарковский 120 В-2
Жарма 138 В-9
Жарык 138 В-7
Жашков 134 Б-3
Жданов 134 В-5
Ждановск 137 В-4
Ждяр 28 Б-3
Жезю, о. 88 карта „Монреаль"
Жеймялис 136 А-1
Железногорск 122 А-1
Железногорск-Илимский 130 Г-6
Железнодорожный (СССР, Ирк. обл.) 130 Г-6
Железнодорожный (СССР, Коми АССР) 118 В-9
Железные Ворота, ущелье 29 Б-3
Желтое море 48 В-7
Желтые Воды 134 Б-4
Женвилье 40 карта „Париж"
Женева 34 Б-1
Женевское озеро 34 Б-1
Жердевка 122 Б-3
Жерона 36 А-4
Жетибай 138 В-2
Жетыбай 138 Г-3
Жешарт 118 В-9
Жешув 28 Б-5
Жигалово 130 Д-7
Жиганск 132 В-2
Жигулевск 124 Б-3
Жигули, горы 124 Б-3
Жилина 28 Б-4
Жилинда 130 А-8
Жилой 137 Б-5
Жирардув 28 А-5
Жирновск 124 В-2
Жиронда, р. 32 Г-2
Житковичи 136 Б-2
Житомир 134 Б-3
Житомирская область 134 Б-3
Жиу, р. 29 Б-3
Жлобин 136 Б-3

Жмеринка 134 Б-3
Жовтневое 134 В-4
Жодино 136 Б-3
Жоинвили 86 Д-5
Жолымбет 138 В-7
Жуазейру 86 В-5
Жуазейру-ду-Норти 86 В-6
Жуан-Песоа 86 В-6
Жуис-ди-Фора 86 Д-5
Жуковка 120 В-2
Жуковский 120 В-3
Журуа, р. 86 В-3
Журуэна, р. 86 Г-4
Жувэнвиль, о. 75 К-7
Жувэнвиль-ле-Пон 40 карта „Париж"
Жюме 32 В-4
Жямайтская возвышенность 136 Б-1

З

Заалайский хребет 140 Г-5
Заале, р. 28 Б-2
Забайкальск 130 Д-9
Забже 28 Б-4
Заболь 52 А-3
Забурунье 138 В-3
Завалье 134 Б-3
Заветное 122 В-3
Заводоуковск 128 Г-5
Заволжск 120 Б-4
Заволжье 120 Б-4
Загорск 120 Б-3
Загреб 30 Б-1
Загрос, горы 52 А-1
Задар 30 Б-1
Задонск 122 А-2
Заинск 124 Б-4
Заир 66 Б-2
Заир, р., см. Конго
Зай, р. 124 Б-4
Зайсан 138 В-9
Зайсан, оз. 138 В-9
Закаменск 130 Д-6
Закарпатская область 134 Б-1
Закаталы 137 Б-4
Закатальский заповедник 137 Б-4
Закинф, о. 36 Д-6
Закопане 28 Б-4
Залари 130 Д-6
Залаэгерсег 29 Б-2
Залегощь 120 В-3
Зальцбург 34 Б-3
Зальцгиттер 32 Б-5
Замбези, р. 66 В-4
Замбия 66 В 3
Замбоанга 50 В-4
Замбрув 28 А-5
Замосць 28 Б-5
Зангезурский хребет 137 В-3
Занзибар 66 Б-4
Занзибар, о. 57 Д-8
Занулье 120 А-6
Заозерный 130 Г-4
Западная Виргиния, штат 82 Г-10
Западная гавань 66 карта „Александрия"
Западная Двина 120 Б-1
Западная Двина, р. 136 Б-2
Западная Морава, р. 30 В-3
Западная Сахара, владение 64 Б-2
Западная Сьерра-Мадре, горы 85 Б-2
Западное Самоа 89 Е-10
Западно-Корейский залив 50 Е-7
Западно-Сибирские равнина 128 Б-5
Западно-Фризские острова 32 Б-4
Западные Гаты, горы 52 Б-4
Западные Карпаты, горы 28 Б-4
Западный Берлин 40 карта „Берлин", 28 А-3
Западный Саян, хр. 130 Д-3
Западный Фолкленд, о. 86 Ж-3
Запорожская область 134 В-4
Запорожье 134 В-4
Зарайск 120 В-3
Зарасай 136 Б-2
Зарафшан 140 В-4
Зария 64 В-4
Заря 120 А-6
Засниц 28 А-3
Затеречный 122 В-4
Затобольск 126 В-4
Заунгузские Каракумы, пески 140 В-2
Захедан 52 Б-3
Захрэн 67 карта „Тунис"
Збан 138 В-5
Збруч, р. 134 Б-2
Звенигородка 134 Б-3
Звечан 30 В-3
Зволле 32 Б-4
Згожелец 28 Б-3
Здолбунов 134 Б-2
Зебак 140 Г-5
Зебрюгге 32 В-3
Зезири, р. 36 Б-1
Зеландия, о. 38 Д-4
Зеленоборск 126 А-4
Зеленого Мыса, о-ва 57 В-2
Зеленоград 120 Б-3
Зеленодольск 124 Б-3
Зеленокумск 122 В-3
Зеленчукская 122 Г-3
Зеленый 124 В-3
Зелёна-Гура 28 Б-3
Зельтен 64 Б-5
Земетчино 124 Б-1
Земля Александра I 93 карта „Антарктика" Б-15
Земля королевы Мод 93 карта „Антарктика" Б-18
Земля Мэри Берд 93 карта „Антарктика" Б-13
Земля Уилкса 93 карта „Антарктика" В-6
Земля Франца-Иосифа, о-ва 93 карта „Арктика" А-16
Земля Элсуэрта 93 карта „Антарктика" Б-15
Земля Эндерби 93 карта „Антарктика" В-3
Земцы 120 Б-2
Зенджан 52 А-1
Зеница 30 Б-2
Зерабхане 56 карта „Тегеран"
Зеравшан 140 Г-5
Зеравшан, р. 140 В-4
Зеравшанский хребет 140 Г-4
Зердкух, г. 52 А-2
Зернгоран 122 В-3
Зестафони 137 А-2
Зея 132 Г-2
Зея, р. 132 Г-2
Зиверинг 40 карта „Вена"
Зигаза 124 Б-5
Зиген 32 В-4
Зигиншор 64 В-2
Зилаир 124 Б-5
Зилупе 136 А-2
Зима 130 Д-6
Зимовники 122 В-3
Зиндер 64 В-4
Златица 29 В-4
Златоуст 126 В-3
Златоустовск 132 Г-3
Змеиногорск 128 Д-8
Змеиный, о. 134 В-3
Змиев 134 Б-5
Змиевка 120 В-3
Знаменка 134 Б-4
Золинген 32 В-4
Золотой Рог, бух. 56 карта „Стамбул"
Золотоноша 134 Б-3
Золотуи 34 Б-1
Золотухино 122 А-1
Золочев 134 Б-2
Зомба 66 В-4
Зонгулдак 54 А-2
Зондский пролив 50 Г-2
Зренянин 30 Б-3
Зубово 120 А-3
Зубцов 120 Б-2
Зугдиди 137 А-1
Зугло 40 карта „Будапешт"
Зуевка 120 В-6
Зуль 28 Б-2
Зумбо 66 В-4
Зыряновск 138 В-9
Зюкайка 126 Б-2
Зюсенбрунн 40 карта „Вена"

И

Ибаге 86 Б-2
Ибадан 64 Г-4
Ибар, р. 30 В-3
Ибарра 86 Б-2
Иберийские горы 36 А-3
Ибинь 48 Г-5
Иблаха, сух. русло 66 карта „Каир"
Иваки 55 В-4
Ивамидзава 55 Б-4
Иванков 134 Б-3
Ивановка 134 Д-8
Иваново (СССР, Брест. обл.) 136 Б-2
Иваново (СССР, Иван. обл.) 120 Б-4
Ивановская область 120 Б-4
Ивано-Франковск 134 Б-2
Ивано-Франковская область 134 Б-2
Ивантеевка 124 Б-3
Ивате, влк. 55 В-4
Ивацевичи 136 Б-2
Ивдель 126 А-4
Ивенса 36 Б-4
Ивиса, о. 36 Б-4
Иво 64 Г-4
Иври 40 карта „Париж"
Ивугивин 84 Б-8
Игабра 86 Г-5
Игарка 130 Б-3
Игдыр 137 В-3
Игиди, пустыня 64 Б-3
Игиль-Иван 36 В-4
Иглезиас 34 Г-2
Иглино 124 Б-5
Иглулик 84 Б-7
Игольный, м. 66 Д-3
Игра 126 Б-2
Игрим 128 В-4
Игуасу, вдп. 86 Д-4
Игуасу, р. 86 Д-4
Ида 56 карта „Токио"
Идальго-дель-Парраль 82 Е-5
Иджеван 137 Б-3
Иджиль 64 Б-2
Идзу, о-ва 55 Г-3
Идзу, п-ов 55 Г-3
Иди-Амин-Дада, оз. 64 Г-7
Идрия 30 Б-1
Иерусалим 54 Б-2
Иж, р. 126 Б-2
Ижевск 126 Б-2
Ижин 32 Г-4
Ижма 118 Б-10
Ижма, р. 118 Б-10
Изар, р. 32 В-6
Избербаш 122 Г-4
Издешково 120 В-2
Изер, р. 32 Г-4
Измаил 134 В-3
Измир 54 Б-1
Измит 54 А-1
Изобильный 122 В-3
Изола-делле-Корренти, м. 34 Г-3
Израиль 54 Б-2
Изюм 134 Д-7
Изяслав 134 Б-2
Ик, р. 124 Б-4
Ика 86 Г-2
Икебе 56 карта „Токио"
Икеути 56 карта „Осака"
Ики, о. 50 Ж-8
Икике 86 Д-2
Икитос 86 В-2
Икуно 56 карта „Осака"
Илава 28 А-4
Илахабад 52 Б-5
Илебо 66 Б-3
Илек 126 Г-2
Илек, р. 138 Б-3
Илеть, р. 120 Б-6
Или, р. 138 В-7
Илиган 50 В-4
Илим, р. 130 Г-6
Илинг 40 карта „Лондон"
Иллинойс, штат 82 В-8
Ило 86 Г-2
Иловля 124 В-1
Иловля, р. 124 В-2
Илоило 50 Б-4
Ильч, р. 118 В-11
Иль, р. 32 Г-3
Ильеус 86 Г-6
Ильинский 126 Б-2
Ильичевск (СССР, Нахич. АССР) 137 В-3
Ильичевск (СССР, Одес. обл.) 134 В-3
Ильменский заповедник им. Ленина 126 В-4
Ильмень, оз. 118 Г-4
Ильо-оз-Эрох, о. 88 карта „Монреаль"
Ильский 122 В-2
Ильцен 32 Б-5
Ильямпу, г. 86 Г-3
Илья-Понтуда, о. 88 карта „Рио-де-Жанейро"
Имамие 56 карта „Тегеран"
Иманд́ра, оз. 118 Б-5
Иматра 38 В-8
Иматра, вдп. 38 В-8
Имбаба 66 карта „Каир"
Имишли 137 В-5
Импфондо 66 А-2
Импхал 52 Б-6
Имроз, о. 36 Г-7
Инари, оз. 38 А-7
Инверкаргилл 89 И-8
Инвернесс 31 А-2
Ин-Геззам 64 В-4
Ингвуд 88 карта „Лос-Анджелес"
Ингода, р. 130 Д-8
Ингольштадт 32 В-5
Ингул, р. 134 В-4
Ингулец 134 В-4
Ингулец, р. 134 В-4
Ингури, р. 137 А-2
Инд, р. 52 А-4
Индальсельвен, р. 38 В-4
Индаур 52 Б-4
Индер, оз. 124 В-4
Индерборский 138 В-3
Индиана, штат 82 В-9
Индианаполис 82 Г-9
Индига 118 Б-9
Индигирка, р. 132 Б-4
Индийский океан 11
Индия 52 Б-4
Индо-Гангская низменность 52 Б-3
Индокитай, п-ов 41 З-11
Индонезия 50 Г-2
Индостан, п-ов 52 В-4
Инжавино 122 А-3
Инза 124 Б-2
Инзер 124 Б-5
Инзер, р. 124 Б-5
Инид 82 Г-7
Инн, р. 34 А-3
Иновроцлав 28 А-4
Инсар 120 В-5
Инсбрук 34 Б-2
Инта 118 Б-12
Интерлагос 88 карта „Сан-Паулу"
Инувик 84 Б-2
Инцерсдорф 40 карта „Вена"
Инчхон 50 Е-8
Иньва, р. 126 Б-2
Иньчуань 48 В-5
Иньшань, горы 48 Б-5
Иньямбане 66 Г-4
Иня 132 Г-4
Иодо, р. 56 карта „Осака"
Иокогама 55 В-3
Иокосука 55 В-3
Иолотань 140 Г-3
Ионава 136 Б-2
Ионические острова 36 Д-5
Ионическое море 21 Г-6
Ионы, о. 132 Г-4
Иордан 140 Ж-8
Иордания 54 В-2
Иорн, р. 137 Б-4
Ипатово 122 В-3
Ипох 50 В-2
Ипсуич 31 Б-4
Ипуть, р. 120 В-1
Иравади, р. 50 Б-1
Ирак 54 Б-3
Ираклион 36 Е-7
Иран 52 А-1
Иранское нагорье 52 А-2
Ирасу, влк. 85 В-4

Ирбенский пролив 136 А-1
Ирбит 126 Б-4
Иргиз 138 В-5
Иргиз, р. 138 В-5
Ирень, р. 126 Б-3
Иркилинский 126 Г-3
Иркилинское водохранилище 126 Г-3
Ириньк, г. 130 Г-6
Ириомоте, о. 55 Ж-6
Ирири, р. 86 В-4
Иркутск 130 Д-6
Иркутская область 130 Д-6
Ирландия 31 Б-1
Ирландия, о. 21 Б-4
Ирландское море 31 Б-2
Ирлир, г. 140 В-3
Ирпень 134 Б-3
Иртыш 128 Д-6
Иртыш, р. 128 В-5
Иртышск 138 Б-8
Иса 56 карта „Тегеран"
Иса, р. 86 В-3
Исаклы 124 Б-3
Исалми 38 В-7
Исафьордур 38 Е-12
Исе 55 Г-3
Исеть, р. 126 Б-5
Исигаки, о. 55 Ж-6
Исидро-Касанова 88 карта „Буэнос-Айрес"
Исикари, р. 55 Б-4
Исилькуль 128 Д-6
Исиномаки 55 В-4
Исиоло 66 А-4
Иска 126 Б-5
Искандар 140 В-5
Искендерон 54 Б-2
Иски-Наукат 140 Е-9
Искининский 124 Г-4
Искитим 128 Д-8
Искыр, р. 29 В-4
Ислья, о. 34 В-3
Исламабад 52 А-4
Исландия 38 Ж-12
Исландия, о. 21 А-3
Исмаилия, кан. 66 карта „Каир"
Испания 36 А-2
Испир 137 Б-1
Исси 40 карта „Париж"
Иссудён 32 Г-3
Иссык-Куль, оз. 140 В-7
Иссык-Кульская область 140 В-7
Истад 38 Д-4
Истакалько 88 карта „Мехико"
Истапалапа 88 карта „Мехико"
Истборн 31 В-4
Ист-Лондон 66 Д-3
Ист-Оринджи 88 карта „Нью-Йорк"
Истрия, п-ов 30 Б-1
Исфана 140 Ж-8
Исфара 140 Е-8
Исфара, р. 140 Ж-8
Исфахан 52 А-2
Итабира 86 Г-5
Итакера 88 карта „Сан-Паулу"
Италия 34 Б-2
Итатский 128 Г-9
Итикава 56 карта „Токио"
Итто 38 А-6
Итулихэ 48 А-7
Итуруп, о. 132 Д-4
Ильтын 132 В-8
Ифе 64 Г-4
Ихуси 66 Г-5
Ича 132 Г-5
Ичан 48 В-6
Ичня 134 Б-4
Ичунь 132 Д-2
Иша-Байдоа 64 Г-8
Ишань 48 Г-5
Ишер 40 карта „Лондон"
Ишерим, г. 126 А-3
Ишим 128 Г-5
Ишим, р. 128 Г-6
Ишимбай 124 Б-5
Ишимская равнина 128 Г-5
Иэрши 48 Б-7
Ия, р. 130 Д-6

Й

Йезд 52 А-2
Йеллоунайф 84 Б-4
Йеллоустон, р. 82 Б-5
Йеллоустонский нац. парк 82 Б-4
Йемен 54 Г-3
Йена 28 Б-2
Йёнчёпинг 38 Г-4
Йёрринг 38 Г-3
Йиглава 28 Б-3
Йирга-Алем 64 Г-7
Йоккаити 55 Г-3
Йонкерс 88 карта „Нью-Йорк"
Йонна, р. 32 В-3
Йорк 31 Б-3
Йорк, м. 89 Е-6
Йорк-Фактори 84 В-6
Йосу 50 Ж-8
Йоханнесбург 66 Г-3
Йошкар-Ола 120 Б-5
Йоэнсу 38 В-8
Йыгева 136 А-2

К

Каатинга, геогр. обл. 86 В-5
Кабардино-Балкарская АССР 122 Г-3
Кабве 66 В-3
Кабинда 66 Б-2
Кабожа 120 Б-2
Каборка 82 Д-4
Кабо-Фальсо, м. 85 Б-1
Кабу-Бранку, м. 86 В-6
Кабул 56, 52 А-3
Кабул, р. 56 карта „Кабул"
Кабырга, р. 126 Г-4
Кавагути 56 карта „Токио"
Кавала 36 Г-7
Кавасаки 56 карта „Токио"
55 В-3
Кавая 30 В-2
Кавказ 122 В-2
Кавказский заповедник 122 Г-3
Каган 140 Г-4
Кагарлык 134 Б-3
Кагаррас, о-ва 88 карта „Рио-де-Жанейро"
Кагаян 50 В-4
Кагера, р. 66 В-4
Кагосима 55 Г-2
Кагран 40 карта „Вена"
Кагул 134 В-3
Кагызман 137 Б-2
Кадем-эль-Джавад 56 карта „Багдад"
Каджаран 137 В-4
Каджи-Сай 140 В-7
Кадиевка 134 Д-8
Кадис 36 Б-2
Кадисский залив 36 Б-2
Кадуна 64 В-4
Кадый 120 В-4
Кадьяк, о. 68 Г-7
Каес 64 В-2
Кажим 118 В-9
Казанджик 140 Г-1
Казанлык 29 В-4
Казань 124 Б-3
Казатин 134 Б-3
Казах 137 Б-3
Казахская ССР 138
Казахский мелкосопочник 138 Б-7
Казбек, г. 137 А-3
Казвин 52 А-2
Кази-Магомед 137 Б-5
Казинцбарцика 29 А-3
Казлу-Руда 136 Б-1
Казрети 137 Б-3
Казым, р. 128 В-5
Казыр, р. 130 Д-4
Каир 66, 64 А-7
Кай, о-ва 50 Г-5
Кайгородок 120 А-6
Кайенна 86 Б-4
Кайзер-Эберсдорф 40 карта „Вена"
Кайкос, о-ва 85 В-5
Кайман, о-ва 85 В-4
Кайман-Брак, о. 85 Е-8
Кайраккум 140 Е-8
Кайруан 34 Д-2
Кайсери 54 Б-2
Кайфын 48 В-6
Какемана 56 карта „Токио"
Какета, р. 86 В-2
Какимбо 86 Д-2
Калабасар 88 карта „Гавана"
Калабрия, п-ов 34 Г-3
Каламбо, вул. 57 Д-8
Каламе 36 Д-6
Каламоча 36 А-3
Каламыш, зал. 56 карта „Стамбул"
Калангуй 130 Д-9
Калараш 134 В-3
Каласпарро 36 Б-3
Калатаюд 36 А-3
Калаус, р. 122 В-3
Калахари, геогр. обл. 66 Г-3
Калахари-Кемсбок, нац. парк 66 Г-2
Калач 122 Б-3
Калачинск 128 Д-6
Калач-на-Дону 124 В-1
Калгари 84 В-4
Калдаж-да-Раинья 36 Б-1
Калдыгайты, р. 124 В-4
Кале 32 В-3
Калеморги, аэрп. 56 карта „Тегеран"
Кали 86 Б-2
Каликсельв, р. 38 Б-6
Калима 66 Б-3
Калимантан, о. 50 В-3
Калинин (СССР, Калин. обл.) 120 Б-2
Калинин (СССР, Ташауз. обл.) 140 В-2
Калининабад 140 Г-5
Калинина М. И. им. 120 Б-5
Калининград 136 Б-1
Калининградская область 136 Б-1
Калинино 137 Б-3
Калининск 124 В-2
Калининская область 120 Б-2
Калинковичи 136 Б-3
Калиновка 134 Б-3
Калитва, р. 122 Б-3
Калифорнийский залив 85 А-1
Калифорния, п-ов 85 А-1
Калифорния, штат 82 В-2
Каллаета 136 А-2
Калыколо 138 В-3
Калмыцкая АССР 124 Г-2
Калнциемс 136 А-1
Калуга 120 В-3
Калужская область 120 В-3
Калуш 134 В-2
Кальви 34 В-2
Кальвиния 66 Д-2
Калькутта 52 Б-5
Кальмар 38 Г-5
Кальмиус, р. 134 Е-7
Кальтаниссетта 34 Г-3
Кальюмет, оз. 88 карта „Чикаго"
Кальюмет, р. 88 карта „Чикаго"
Кальяо 86 Г-2
Кальяри 34 Г-2
Калязин 120 Б-3
Кама 126 Б-3
Кама, р. 124 Б-3
Камагуэй 85 Д-8
Каманси 55 В-4
Камау, м. 50 В-2
Камбалла-Хилл 56 карта „Бомбей"
Камбарка 126 Б-2
Камбейский залив 52 Б-4
Камберленд, зал. 84 Б-9
Камберленд, р. 82 Г-9
Камбоджа 50 Б-2
Каменец-Подольский 134 Б-2
Каменка (СССР, Пенз. обл.) 124 Б-2
Каменка (СССР, Примор. край) 132 Д-3
Каменка-Днепровская 134 В-4
Каменномостский 122 В-3
Каменск 130 Д-7
Каменск-Уральский 126 Б-4
Каменск-Шахтинский 122 Б-3
Камень-Каширский 134 Б-2
Камень-на-Оби 128 Д-8
Камерун 64 Г-4
Камерун, влк. 64 Г-4
Камешково 120 Б-4
Каминна-Гранди 86 В-6
Камина 66 Б-3
Камири 86 Д-3
Камитода 56 карта „Токио"
Камлупс 84 В-3
Камо 137 Б-3
Камоэ, р. 64 Г-3
Кампала 66 А-4
Кампече 85 В-3
Кампече, зал. 85 Б-3
Кампинас 86 Д-5
Кампос, геогр. обл. 86 Г-4
Кампс-Бей 67 карта „Кейптаун"
Кампу-Гранди 86 Д-4
Кампус 86 Д-5
Камское водохранилище 126 Б-3
Камское Устье 124 Б-3
Камчатка, п-ов 132 Г-5
Камчатка, р. 132 Г-5
Камчатская область 132 Г-5
Камышин 124 В-2
Камышлов 126 Б-4
Камышное 126 Г-4
Кан 32 В-2
Кан, р. 130 Г-4
Канавага 88 карта „Монреаль"
Каналерал, м. 82 Е-10
Канада 84
Канадзава 55 В-3
Канадский Арктический арх.68 Б-10
Каналга 66 Б-3
Каналга 85 А-1
Кананикольское 124 Б-5
Канарские острова 64 Б-2
Канаш 120 В-5
Канберра 89 З-6
Канглассы 132 В-2
Кангас-де-Нарсеа 36 А-2
Канге 50 Д-8
Кандагар 52 А-3
Кандалакша 118 Б-5
Кандалакшский залив 118 Б-5
Канди 52 Г-5
Кандин 48 В-5
Кандры 124 Б-4
Канев 134 Б-3
Каневская 122 В-2
Канейдиан 82 Г-5; Д-7
Канеко 56 карта „Токио"
Канзас, р. 82 Г-7
Канзас, штат 82 Г-6
Канзас-Сити 82 Г-8
Канибадам 140 Е-8
Канин, п-ов 118 Б-8
Канин Нос, м. 118 А-7
Канкан 64 В-3
Кани 32 Д-4
Каннын 50 Е-8
Кано 64 В-4
Канпур 52 Б-5
Кансай 140 Е-8
Канск 130 Г-5
Кант 140 В-6
Кантабрийские горы 36 А-2
Кану-Бруч, вдхр. 88 карта „Нью-Йорк"
Канье 66 Г-3
Каобанг 50 А-2
Каолак 64 В-2
Кап-Аитьен 85 В-5
Капланкыр, плато 140 В-2
Каповая, пещ. 124 Б-5
Капошвар 29 Б-2
К'Аппель, р. 82 А-6
Капрая, о. 34 В-2
Капри, о. 34 В-3
Капуи 34 Б-3
Капсукас 136 Б-1
Капуас, р. 50 Г-3
Капустин Яр 124 В-2
Капуайрас, пор. 86 В-4
Капфенберг 34 Б-3
Капчагай 138 Г-8
Капчагайское водохранилище 138 Г-8
Кара, р. 118 А-13
Кара-Балты 140 В-6
Карабау 138 В-3
Карабахский хр. 137 Б-4
Карабаш 126 В-4
Карабекаул 140 Г-4
Карабиль, возв. 140 Г-3
Кара-Богаз-Гол, зал. 140 В-1

Карабюк 54 А-2
Карагаджи 137 Б-4
Карагайлы 138 В-8
Караганда 138 В-7
Карагандинская область 138 В-7
Карагинский, о. 132 Г-6
Караджаръ, р. 140 Е-9
Караджабей 36 Г-8
Каражал 138 В-7
Караидель 124 Б-5
Караидельский 124 Б-5
Каракал 29 Б-4
Каракалпакская АССР 140 В-2
Каракас 86 А-3
Каракёсе 137 В-2
Каракорум, горы 52 А-4
Каракулино 126 Б-2
Кара-Куль 140 Б-6
Каракуль, оз. 140 Г-6
Каракумский канал им. В. И. Ленина 140 Г-2
Каракумское водохранилище 140 Е-8
Каракумы, пески 140 В-2
Карамай 48 Б-3
Каранджа, о. 56 карта „Бомбей"
Карлбург 66 Г-2
Карасу (СССР, Акт. обл.) 124 В-4
Карасу (СССР, Куст. обл.) 126 В-5
Кара-Су 140 Е-9
Карасу, р. (басс. Аракса) 137 В-4
Карасу, р. (басс. Евфрата) 54 Б-2
Караук 128 Д-7
Каратау 138 Г-7
Каратау, хр. 138 Г-6
Каратобе 138 В-3
Каратомарское водохранилище 126 В-4
Каратон 138 В-3
Караул 130 А-2
Караулбазар 140 Г-4
Караункюр, р. 140 Е-9
Карачаево-Черкесская АО 122 Г-3
Карачаевск 122 Г-3
Карачев 120 В-2
Карачи 52 Б-3
Карашар 48 В-3
Карахла 126 Г-2
Каргалык 140 Г-7
Каргаполье 126 В-5
Каргасок 128 Г-8
Каргат 128 Г-8
Кардала 56 карта „Кабул"
Карденас 85 Д-7
Кардиган, зал. 31 Б-2
Кардифф 31 В-3
Кардиса 36 Д-6
Карейна 64 В-7
Карельская АССР 118 Б-4
Кариба, вдхр. 66 В-3
Карибское море 85 В-4
Карибу-Хайд 84 В-3
Каримата, прол. 50 Г-2
Каримпто 86 А-3
Карисимби, влк. 66 Б-3
Каркассонн 32 Д-3
Каркахенте 36 Б-3
Каркинитский залив 134 В-4
Карлайл 31 Б-3
Карла Либкнехта им. 122 Б-1
Карла Маркса, пик 140 Г-6
Карл-Маркс-Штадт 28 Б-3
Карловац 30 Б-1
Карлови-Вари 28 Б-3
Карловка 134 Б-4
Карлово 29 В-4
Карлсбад 82 Д-6
Карлсбадские пещеры 82 Д-5
Карлскрона 38 Г-4
Карлскута 38 Г-4
Карлсруэ 32 В-5
Карлстад 38 Г-4
Карманово 124 А-4
Кармона 36 Б-2
Карни 88 карта „Нью-Йорк"
Карнулу 52 В-4
Карн-Эйг, г. 31 А-2
Каролбаг 56 карта „Дели"
Каролинские острова 89 Г-5
Карпатос, о. 36 Е-7
Карпаты, горы 21 В-6
Карпентария, зал. 89 Е-5
Карпинск 126 Б-3
Карпогоры 118 Б-8
Карпунинский 126 Б-4
Каррада-Эш-Шаркия 56 карта „Багдад"
Каррара 34 Б-2
Карс 54 А-3
Карс, р. 137 Б-2
Карсакпай 138 В-6
Карские Ворота, прол. 128 Б-2
Карское море 41 Б-8, 128 А-4
Карсон 88 карта „Лос-Анджелес"
Карсон-Сити 82 Г-3
Карсун 124 Б-2
Картайн-Чахр 56 карта „Кабул"
Картайн-Шахшахид 56 карта „Кабул"
Картал 36 Г-8
Картахена (Исп.) 36 Б-3
Картахена (Колумб.) 86 А-2
Картерет 88 карта „Нью-Йорк"
Картлийский хребет 137 Б-3
Картьевиль, аэрп. 88 карта „Монреаль"
Карх 56 карта „Багдад"
Карши 140 Г-4
Крымское 130 Д-8
Карьер 40 карта „Париж"
Касабланка 64 А-3
Касаи, р. 66 Б-2
Касане 66 В-3
Касансай 140 Е-8
Касансай, р. 140 Е-8
Касба 67 карта „Алжир"
Касерес 36 Б-2
Касерес 88 карта „Буэнос-Айрес"
Касесе 66 А-4
Касимов 120 В-4
Каскадные горы 82 В-2
Каскелен 138 Г-8
Касли 126 В-4
Каспе 36 А-3
Каспер 82 В-5
Касли 137 Б-3
Каспийск 122 Г-4
Каспийский 124 Г-2
Каспийское море 21 В-10
Кассала 64 В-7
Кассель 32 В-5
Кастель-Джьофлео 40 карта „Рим"
Кастельон-де-ла-Плана 36 Б-3
Кастр 32 Д-3
Кастровиллари 34 Г-4
Касумкент 137 Б-5
Ката 50 А-1
Катав-Ивановск 126 В-3
Катайск 126 Б-4
Катака 52 Б-5
Катамарка 86 Д-3
Катанга, р. 130 Г-6
Катангли 132 Г-4
Катандзаро 34 Г-4
Катания 34 Г-3
Катар 54 В-4
Катара, впадина 64 Б-6
Катерини 36 Г-6
Катманду 52 Б-5
Катовице 28 Б-4
Катринехольм 38 Г-5
Каттакурган 140 Г-4
Каттегат, пролив 38 Г-3
Катунь, р. 128 Д-9
Катхиявар, п-ов 52 Б-4
Каунас 136 Б-1
Каушаны 134 В-3
Кафан 137 В-4
Кафирниган, р. 140 Г-5
Кафуэ, нац. парк 66 В-3
Каховка 134 В-4
Каховское водохранилище 134 В-4
Кацина 64 В-4
Каюта 56 карта „Токио"
Кач, зал. 52 Б-3
Качиры 138 Б-8
Качканар 126 Б-3
Качканар, г. 126 Б-3
Качуг 130 Д-7
Кашан 52 А-2
Кашары 122 Б-3
Кашгар 48 В-2
Кашгар, р. 140 Г-7
Кашнас-ду-Сул 86 Д-4
Кашин 120 Б-3
Кашира 120 В-3
Кашкадарьинская область 140 Г-4
Кашка-Су 140 Ж-9
Кашмер 52 А-2
Каштелу-Бранку 36 Б-2
Кавди 64 В-2
Каян, р. 50 В-3
Каяни 38 Б-7
Ква, р. 66 Б-2
Кванго, р. 66 Б-2
Кванджу 50 Е-8
Квандо, р. 66 В-3
Кварели 137 Б-3
Квебек 84 Г-8
Квебек, провинция 84 Г-8
Кве-Кве 66 В-3
Кверкфьёдль, влк. 38 Ж-13
Кветта 52 А-3
Квито, р. 66 В-2
Кебанья 40 карта „Будапешт"
Кеблавик 38 Ж-12
Кебнекайсе, г. 38 Б-5
Кебрабаса, пор. 66 В-4
Кедабек 137 Б-3
Кедайняй 136 Б-1
Кежма 130 Г-6
Кез 126 Б-2
Кейла 136 А-2
Кейнбридж-Бей 84 Б-5
Кейп-Йорк, п-ов 89 Е-6
Кейптаун 67, 66 Д-2
Кейси, поляр. ст. 93 карта „Антарктика В-6
Кейхин, морской кан. 56 карта „Токио"
Келенфельд 40 карта „Будапешт"
Келимане 66 В-4
Кельме 136 Б-1
Кельце 28 Б-5
Кема, р. 120 А-3
Кемадо, м. 85 Д-9
Кембридж 31 Б-4
Кембрийские горы 31 Б-3
Кемерово 128 Г-9
Кемеровская область 128 Г-9
Кеми 38 Б-7
Кемийоки, р. 38 Б-7
Кемля 120 В-5
Кеммарат, вдп. 50 Б-2
Кемпендяй 132 В-1
Кемпер 32 Г-1
Кемптен 32 Г-5
Кемь 118 Б-5
Кемь, р. 118 Б-5
Кена 54 В-2
Кендзежин 28 Б-4
Кения 66 А-4
Кения, г. 66 А-4
Кенора 84 Г-6
Кентау 138 Г-6
Кентукки, штат 82 Г-9
Керанди 88 карта „Буэнос-Айрес"
Кербела 54 Б-3
Керелен, о. 57 Н-11
Кер-д'Ален 82 Б-3
Керетаро 85 Б-2
Керженец, р. 120 Б-5
Керинчи, влк. 50 Г-2
Керкенна, о-ва 34 Д-2
Керки 140 Г-4
Керкира, о. 36 Д-5
Керколди 31 А-3
Кермадек, о-ва 89 З-10
Керман 52 А-2
Керманшах 52 А-1
Керулен, р. 48 Б-6
Керхе, р. 52 А-1
Керчевский 126 Б-3
Керченский пролив 134 В-5
Керчь 134 В-5
Кесон-Сити 50 Б-4
Кесре-Каджар 56 карта „Тегеран"
Кестеньга 118 Б-4
Кесффирузе 56 карта „Тегеран"
Кеттеринг 31 Б-3
Кетчикан 84 В-2
Кеть, р. 128 Г-8
Кефалиния, о. 36 Д-6
Кехра 136 А-2
Кече, р. 56 карта „Стамбул"
Кечкемет 29 Б-2
Кёльн 32 В-4
Кёрёш, р. 29 Б-3
Казыл-Орда 138 Г-6
Казыл-Ординская область 138 Г-6
Казыту 138 Б-7
Кивиыли 136 А-2
Киву, оз. 66 Б-3
Кигали 66 Б-3
Кигома 66 Б-3
Кидзу, р. 56 карта „Осака"
Кидричево 30 Б-1
Киев 134 Б-3
Киевская область 134 Б-3
Киевское водохранилище 134 Б-3
Кизел 126 Б-3
Кизема 118 В-8
Кизилюрт 122 Г-4
Кизляр 122 Г-4
Кизыл-Арват 140 Г-2
Кизыл-Атрек 140 Г-1
Кизыл-Су 140 Г-1
Кии, п-ов 55 Г-3
Киквидзе 124 В-1
Киквит 66 Б-2
Киккиаи 128 В-8
Киклады, о-ва 36 Д-7
Кикуна 56 карта „Токио"
Килиманджаро, влк. 66 Б-4
Килинги-Ымме 136 А-2
Килия 134 В-3
Килкенни 31 Б-2
Килмарнок 31 Б-2
Киль 32 Б-5
Кильдинстрой 118 А-5
Кильмезь 126 Б-1
Кильмезь, р. 120 Б-6
Кильский канал 32 Б-5
Кимберли 66 Г-3
Кимовск 120 В-3
Кимры 120 В-3
Ким-Чхак 50 Д-8
Кинабалу 50 В-3
Кингисепп (СССР, Лен. обл.) 118 Г-4
Кингисепп (СССР, Эст. ССР) 136 А-1
Кингс-Линн 31 Б-4
Кингстон (Кан.) 84 Г-8
Кингстон (Ямайка) 85 В-5
Киндиа 64 В-2
Кинду 66 В-3
Кинель 124 Б-3
Кинешма 120 Б-4
Кинлохливен 31 А-2
Кино-Хилл 84 Б-2
Кинтампо 64 Г-3
Кинтанар-де-ла-Орден 36 Б-3
Киншаса 66 Б-2
Киото 55 В-3
Кипр 54 Б-2
Кипр, о. 21 Г-8
Киргиз-Мияки 124 Б-4
Киргизская ССР 140 В-5
Киргизский хребет 140 В-5
Киргили 140 Е-8
Киренга, р. 130 Г-7
Киренск 130 Г-7
Киржач 120 Б-3
Кириллов 120 Б-3
Кириши 118 Г-5
Киркенес 38 А-8
Киркук 54 Б-3
Киров (СССР, Калуж. обл.) 120 В-2
Киров (СССР, Киров. обл.) 120 Б-6
Кирова, зал. 137 В-5
Кировабад 137 Б-4
Кировград 126 Б-4
Кирово (СССР, Кург. обл.) 126 В-4
Кирово (СССР, Ферг. обл.) 140 Е-8
Кировоград 134 Б-4
Кировоградская область 134 Б-4
Кирово-Чепецк 120 Б-6
Кировск (СССР, Ворош. обл.) 134 Д-8
Кировск (СССР, Лен. обл.) 120 Б-1

Кировск (СССР, Мурм. обл.) 118 Г-5
Кировск (СССР, Туркм. обл.) 140 Б-3
Кировская область 120 Б-6
Кировский (СССР, Астр. обл.) 124 Г-3
Кировский (СССР, Камч. обл.) 132 Г-5
Кировский (СССР, Талды-Кург. обл.) 138 Г-8
Кирс 120 Б-7
Кирсанов 122 А-3
Кируна 38 Б-6
Кисангани 66 А-3
Кисеевск 128 Д-9
Кисидугу 64 Г-2
Кисимайо 64 Д-8
Кисловодск 122 Г-3
Кислокан 130 В-6
Кисуму 66 Б-4
Китай 140 Г-4
Китай 48 В-3
Китаками, р. 55 В-4
Китакюсю 55 Г-2
Китацунасима 56 карта „Токио"
Китве-Нкана 66 В-3
Китимат 84 В-3
Китира, о. 36 Д-6
Китмансхуп 66 Г-2
Кито 86 Б-2
Киттиля 38 Б-7
Ки-Уэст 82 Ж-10
Киффа 64 В-2
Кичево 30 В-3
Кичменгский Городок 120 А-5
Кишинев 134 В-3
Кишн 54 Г-4
Кишпешт 40 карта „Будапешт"
Киял, р. 124 В-4
Кия, р. 128 Г-9
Клагенфурт 34 Б-3
Кладно 28 Б-3
Клайд 84 А-9
Клайдбанк 31 Б-2
Клаймакс 82 Г-5
Клайпеда 136 Б-1
Кламар 40 карта „Париж"
Кламат-Фолс 82 В-2
Кларельвен, р. 38 В-4
Клермон-Ферран 32 Г-3
Клетия 120 В-2
Клетский 124 В-1
Клецк 136 Б-2
Кливленд 82 В-10
Климовичи 136 Б-3
Клин 120 Б-3
Клинцы 120 В-2
Клиппертон, о. 68 З-12
Клифтон 88 карта „Нью-Йорк"
Клиши 40 карта „Париж"
Клонис 82 Б-6
Клодава 28 А-4
Клонко 28 Б-4
Клонмел 31 Б-2
Клуж 29 Б-3
Клухорский, пер. 137 А-1
Клярмонт 67 карта „Кейптаун"
Ключборг 28 Б-4
Ключевская Сопка, влк. 132 Г-6
Ключевский 130 Д-9
Ключи 132 Г-6
Клязьма, р. 120 Б-4
Коацакоальско 85 В-3
Кобальт 84 Г-8
Кобдо 48 Б-4
Кобдо, р. 48 Б-4
Кобе 55 Г-3
Кобем 40 карта „Лондон"
Кобленц 32 В-4
Кобра, р. 120 Б-6
Кобрин 136 Б-2
Кобулети 137 Б-1
Кобург 32 В-5
Коваленово 29 Б-4
Ковдозеро, оз. 118 Б-4
Ковдор 118 Б-4
Ковель 134 Б-2
Ковентри 31 Б-3
Ковеньяс 86 Б-2
Ковильян 36 А-2
Ковров 120 Б-4
Ковылкино 120 В-5
Кодзукуэ 56 карта „Токио"
Кодино 118 В-6
Кодори, р. 137 А-1
Кодорский хребет 137 А-1
Коелга 126 В-4
Кожим 118 Б-11
Козани 36 Г-6
Козельск 120 В-2
Козенца 34 Г-4
Козьмодемьянск 120 Б-5
Коимбра 36 А-1
Койба, о. 85 Г-4
Койгородок 126 А-1
Койоакан 88 карта „Мехико"
Койташ 140 В-4
Койтезек, пер. 140 Г-6
Коканд 140 Е-8
Коканкишлак 140 Е-9
Кокарал, о. 140 Б-3
Кокемо 82 В-9
Коккола 38 В-6
Коко, р. 85 В-4
Кокос, о. 85 Г-4
Кокота 88 карта „Рио-де-Жанейро"
Кокран 82 Б-10
Коксовый 122 Б-3
Кокча, р. 140 Г-5
Кокчетав 138 Б-6
Кокчетавская область 138 Б-6
Кокшаал, р. 140 В-7
Кокшаалтау, хр. 140 В-7
Кок-Янгак 140 В-6
Колаба, м. 56 карта „Бомбей"
Колаба, п-ов 56 карта „Бомбей"
Колар-Голдфилдс 52 В-4
Колва, р. (басс. Камы) 126 А-3
Колва, р. (басс. Печоры) 118 Б-11
Колвеэ 66 В-3
Колгуев, о. 118 А-9
Колдуэлл 88 карта „Нью-Йорк"
Колейе Мура, р. 140 Д-2
Колепом, о. 50 Г-5
Колизей 40 карта „Рим"
Колима 85 В-2
Колин 28 Б-3
Колка 136 А-1
Коллинг 38 Д-3
Колн, р. 40 карта „Лондон"
Колобжег 28 А-3
Кологрив 120 Б-5
Кологривовка 124 В-2
Колодня 120 В-2
Коломб 40 карта „Париж"
Коломбо 52 Г-4
Коломна 120 Б-3
Коломыя 134 Б-2
Колон (Куба) 85 Д-7
Колон (Панама) 85 Г-5
Колорадо, плато 82 Г-4
Колорадо, р. (басс. Калифорн. зал.) 82 Г-4; Д-4
Колорадо, р. (басс. Мексик. зал.) 82 Д-7
Колорадо, штат 82 Г-5
Колорадо-Спрингс 82 Г-6
Колпашево 128 Г-8
Колпино 118 Г-4
Колпны 120 В-3
Колрейн 31 Б-2
Колтубановский 126 В-1
Колумбия (США, Теннесси) 82 Г-9
Колумбия (США, Южн. Каролина) 82 Д-10
Колумбия, государство 86 Б-2
Колумбия, р. 84 Г-3
Колумбус (США, Джорджия) 82 Д-10
Колумбус (США, Огайо) 82 В-10
Колхапур 52 В-4
Колхидская низменность 137 А-1
Колчестер 31 В-4
Колывань 128 Г-8
Колыма, р. 132 В-5
Колымское нагорье 132 В-5
Колышлей 124 Б-2
Кольнар 32 В-4
Кольский полуостров 118 А-5
Кольчугино 120 Б-3
Командорские острова 132 Г-6
Комарно 28 В-4
Комаэ 56 карта „Токио"
Коми АССР 118 В-9
Коми-Пермяцкий национальный округ 126 Б-2
Комло 29 Б-2
Коммунарск 134 Д-8
Коммунизма, пик 140 Г-6
Комо 34 Б-2
Комо, оз. 34 Б-2
Комодоро-Ривадавия 86 Ж-3
Коморские острова 66 В-5
Комотини 36 Г-7
Комптон 88 карта „Лос-Анджелес"
Компьень 32 В-3
Комрат 134 В-3
Комсомолец 138 Б-5
Комсомолец, зал. 124 Г-4
Комсомольск (СССР, Иван. обл.) 120 Б-4
Комсомольск (СССР, Чардж. обл.) 140 Г-3
Комсомольский (СССР, Гурьев. обл.) 124 Г-4
Комсомольский (СССР, Даг. АССР) 122 Г-4
Комсомольский (СССР, Калм. АССР) 124 Г-2
Комсомольский (СССР, Коми АССР) 118 Б-12
Комсомольский (СССР, Морд. АССР) 120 В-5
Комсомольский (СССР, Тюм. обл.) 126 А-4
Комсомольск-на-Амуре 132 Г-3
Комсомольск-на-Печоре 118 В-11
Комсомольск-на-Устюрте 140 Б-2
Комсомольское (СССР, Акт. обл.) 126 Г-4
Комсомольское (СССР, Донец. обл.) 134 Е-8
Конаково 120 Б-3
Конакри 64 Г-2
Конго 66 Б-2
Конго, р. 66 Б-2
Конголо 66 Б-3
Конгонхас, аэрп. 88 карта „Сан-Паулу"
Конгур, г. 48 В-2
Конда, р. 128 Г-5
Кондинское 128 Г-5
Кондопога 118 В-5
Кондоруш 120 В-2
Кондурча, р. 124 Б-3
Конечная 138 Б-8
Конжаковский Камень, г. 126 Б-3
Конин 28 А-4
Конкон 86 Е-2
Конкорд 82 В-12
Конкордия 86 Е-4
Коннектикут, штат 82 В-12
Конотоп 134 Б-4
Коноша 118 В-7
Консепсьон (Парагв.) 86 Д-4
Консепсьон (Чили) 86 Е-2
Консепсьон-дель-Оро 85 Б-2
Константина 64 А-4
Константиновка 134 Д-7
Константинов Камень, г. 118 А-13
Константиновский 122 В-3
Константца 29 Б-5
Констанция 67 карта „Кейптаун"
Консюль, м. 67 карта „Алжир"
Контуойто, оз. 84 Б-4
Кончос, р. 85 Б-2
Конья 54 Б-2
Копакабана 88 карта „Рио-де-Жанейро"
Копейск 126 В-4
Копенгаген 38 Д-4
Копетдаг, хребет 140 Г-2
Копна, г. 126 Б-3
Коппермайн 84 Б-4
Копривница 30 Б-2
Копрживнице 28 Б-4
Коралловое море 89 Е-7
Корал-Харбор 84 Б-7
Корантейн, р. 86 Б-4
Корби 31 Б-3
Кордильеры, горы 68 В-8
Кордильеры или Анды, горы 86 Б-2
Кордова (Арг.) 86 Е-3
Кордова (Исп.) 36 Б-2
Корейский пролив 50 Ж-8
Кореновск 122 В-2
Корея 50
Коринф 36 Д-6
Корк 31 В-1
Коркино 126 В-4
Кормей 40 карта „Париж"
Корнер-Брук 84 Г-10
Корно, г. 34 В-3
Корнуолл, п-ов 31 В-2
Королевы Шарлотты, о-ва 84 В-2
Коронейшен, зал. 84 Б-4
Коронель-Овьедо 86 Д-4
Коропуна, г. 86 Г-2
Коростень 134 Б-3
Коростышев 134 Б-3
Корпус-Кристи 82 Е-7
Корраль 86 Е-2
Корриентес 86 Д-4
Корриентес, м. 85 Б-2
Корсаков 132 Д-4
Корсёр 38 Д-3
Корсика, о. 34 В-2
Корсунь-Шевченковский 134 Б-3
Корте 34 В-2
Корткерос 126 А-2
Кортрейк 32 В-3
Корумба 86 Г-4
Корф 132 В-6
Корхого 64 Г-3
Корча 30 В-3
Корчула, о. 30 В-2
Корюковка 134 Б-4
Корякима 118 В-8
Корякская Сопка, влк. 132 Г-5
Корякский национальный округ 132 В-6
Корякское нагорье 132 В-6
Кос, о. 36 Д-7
Коса 126 Б-2
Коса, р. 126 Б-2
Косая Гора 120 В-3
Кослан 118 В-9
Космоледо, о-ва 66 Б-5
Косовска-Митровница 30 В-3
Коста-Рика 85 В-4
Кости 64 В-7
Костополь 134 Б-2
Кострома 120 Б-4
Кострома, р. 120 Б-4
Костромская область 120 Б-4
Костюковичи 136 Б-3
Костюковка 136 Б-3
Косумель, о. 85 Б-4
Косцюшко, г. 89 З-6
Косчагыл 138 Б-3
Косьва, р. 126 Б-3
Кота 52 Б-4
Котабару (Индонез.) 50 Г-3
Кота-Бару (Малайзия) 50 В-2
Кота-Кинабалу 50 В-3
Котантен, п-ов 32 В-2
Котбридж 31 Б-3
Котбус 28 Б-3
Котельва 134 Б-4
Котельниково 124 Г-1
Котельнич 120 Б-6
Котельный, о. 132 Б-3
Коти 55 Г-2
Котка 38 В-7
Котлас 118 В-8
Котлы 136 А-3
Котово 124 В-2
Котовск (СССР, Молд. ССР) 134 В-3
Котовск (СССР, Одес. обл.) 134 В-3
Котовск (СССР, Тамб. обл.) 122 А-3
Котопахи, влк. 86 В-2
Котурро 88 карта „Гавана"
Кото, о. 84 Б-7
Котто, р. 64 Г-6
Котуй, р. 130 А-6
Котуйкан, р. 130 А-6
Котурдепе 140 Г-1
Коувола 38 В-7
Коучрадский 138 В-8
Кофрентес 36 Б-3
Кохила 136 А-2
Кохима 52 Б-6
Кохимар 88 карта „Гавана"
Кохтла-Ярве 136 А-2
Кочабамба 86 Г-3
Кочево 126 Б-2
Кочетовка 122 А-3
Кочечум, р. 130 В-6
Кочкарь 126 В-4

Кочкор-Ата 140 Е-9
Кочубей 122 В-4
Коччи 52 Г-4
Кош-Агач 128 Д-9
Кошалин 28 А-4
Кошице 28 Б-5
Кошкар 124 Г-4
Кошки 124 Б-3
Коямпуттур 52 В-4
Кра, перешеек 50 Б-1
Крагуевац 30 Б-3
Крайдон 40 карта „Лондон"
Крайова 29 Б-3
Кракатау, влк. 50 Г-2
Краков 28 Б-4
Краматорск 134 Д-7
Красавино 118 В-8
Красилов 134 Б-2
Красная Гора 120 В-1
Красная Поляна 122 Г-3
Красноармейск (СССР, Донец. обл.) 134 Д-7
Красноармейск (СССР, Кокчет. обл.) 138 Б-6
Красноармейск (СССР, Сарат. обл.) 124 В-2
Красноармейское 124 Б-3
Красноборск 118 В-8
Красновишерск 126 А-3
Краснводск 140 В-1
Краснводская область 140 В-1
Краснгвардейск 140 Г-4
Красногоровка 134 Е-7
Красногорск 120 В-3
Красногорский (СССР, Марийск. АССР) 120 Б-6
Красногорский (СССР, Ташк. обл.) 140 Е-8
Красногорский (СССР, Челяб. обл.) 126 В-4
Красноград 134 Б-4
Краснодар 122 В-2
Краснодарский край 122 В-2
Краснодон 134 Д-8
Красное море 54 В-2
Красное Село 120 Б-1
Краснозатонский 126 А-1
Краснознаменск 138 Б-1
Краснознаменское 138 Б-6
Краснокаменск 130 Д-9
Краснокамск 126 Б-2
Красноленинский 126 А-5
Краснолесный 122 Б-2
Краснонайский 120 Б-2
Краснооксольское водохранилище 134 Б-5
Краснаперекопск 134 В-4
Краснаселькул 128 Б-8
Краснаесльск 137 Б-3
Краснаслободск (СССР, Волгогр. обл.) 124 В-2
Краснаслободск (СССР, Морд. АССР) 120 В-4
Краснатурьинск 126 Б-4
Краснатуральск 126 Б-4
Краснаусольский 124 Б-5
Краснауфимск 126 Б-3
Краснахолмский 124 Б-4
Краснаярск 130 Г-4
Краснаярский 126 Г-3
Краснаярский край 130 Д-4
Красные Баррикады 124 Г-2
Красный Гуляй 124 Б-3
Красный Ключ 124 Б-5
Красный Кут 124 В-2
Красный Лиман 134 Д-7
Красный Луч 134 Д-8
Красный Октябрь 138 В-8
Красный Профинтерн 120 Б-4
Красный Сулин 122 В-3
Красный Текстильщик 124 В-2
Красный Форт 56 карта „Дели"
Красный Яр (СССР, Астр. обл.) 124 Г-3
Красный Яр (СССР, Волгогр. обл.) 124 В-2
Красный Яр (СССР, Омск. обл.) 128 Г-6
Кратьэх 50 Б-2
Крейн 82 Д-6
Крейцберг 40 карта „Берлин"
Кременец 134 Б-2
Кременная 134 Д-8
Кременчуг 134 Б-4
Кременчугское водохранилище 134 Б-4
Кремиковци 29 В-3
Кремс 34 А-3
Кремьевиль 67 карта „Тунис"
Крестовый, пер. 137 А-3
Крестцы 120 Б-2
Кретей 40 карта „Париж"
Кретинга 136 Б-1
Крёз, р. 32 Г-3
Кривой Рог 134 В-4
Крик-Лейк 84 Б-5
Кристиансанн 38 Г-2
Кристианстад 38 Г-4
Кристиансунн 38 В-2
Кристинанкаупунки 38 В-6
Кристинеберг 38 Б-5
Крит, о. 36 Е-7
Кричев 136 Б-3
Кришна, р. 52 В-4
Кришуул-Алб, р. 29 Б-3
Кроэе, о-ва 57 И-10
Кромы 120 В-2
Кроноцкая Сопка, влк. 132 Г-6
Кронштадт 120 А-1
Кропачево 126 В-3
Кропоткин 122 В-3
Кросс, о. 56 карта „Бомбей"
Кросфилд 84 В-4
Кротоне 34 Г-4
Круглоозерный 124 В-3
Крузенштерна, ат., см. Айлук
Крукед-Айленд, о. 85 Д-9
Крукл, м. 88 карта „Нью-Йорк"
Крупки 136 Б-3
Крус, м. 85 Е-8
Крутинка 128 Г-6
Крушевац 30 В-3
Крымск 122 В-2
Крымская область 134 В-4
Крымские горы 134 В-4
Крымский полуостров 134 В-4
Крыница 28 Б-5
Крюгера, нац. парк 66 Г-4
Ксанти 36 Г-7
Ксар-эль-Бухари 36 В-4
Ксар-эс-Сук 64 А-3
Ктсово 120 Б-5
Куала-Лумпур 50 В-2
Куала-Тренгану 50 В-2
Куба (Алжир) 67 карта „Алжир"
Куба (СССР) 137 Б-5
Куба, государство 85 Д-7
Куба, о. 68 Ж-14
Кубанго, р. 66 В-2
Кубань, р. 122 В-2
Кубена, р. 118 В-7
Кубенское, оз. 118 Г-6
Кубр, м. 32 Г-2
Кувандык 126 Г-3
Кувасай 140 Е-9
Кувейт 54 В-3
Кувшиново 120 Б-2
Куджир 29 Б-3
Куагу 64 В-3
Кудымкар 126 Б-2
Куеда 126 Б-2
Кузнецк 124 Б-2
Кузнецкий Алатау, горы 128 Г-9
Кузоватово 124 Б-2
Куилпи 89 Ж-6
Куинён 50 Б-2
Куин-Мод, зал. 84 Б-5
Куинс 88 карта „Нью-Йорк"
Куинси 82 Г-8
Куинстаун 66 Д-3
Куйбышев (СССР, Куйб. обл.) 124 Б-3
Куйбышев (СССР, Новосиб. обл.) 128 Г-7
Куйбышев (СССР, Тат. АССР) 124 Б-3
Куйбышево (СССР, Запорож. обл.) 134 В-5
Куйбышево (СССР, Ферг. обл.) 140 Е-8
Куйбышевская область 124 Б-3
Куйбышевский 138 Б-6
Куйбышевское вдхр. 124 Б-3
Куйтун 130 Д-6
Кука, г. 89 И-9
Кука, о-ва 89 Е-11
Кукес 30 В-3
Кукмор 124 А-3
Кукскафен 32 Б-5
Кукунор, оз. 48 В-5
Кукута 86 Б-2
Кулал, г. 66 А-4
Кулалы, о. 124 Г-3
Кулар 132 Б-3
Кулдига 136 А-1
Кулебаки 120 В-4
Куликово 64 В-3
Куной, р. 118 Б-7
Култай 124 Г-3
Кулунда 128 Д-7
Кулундинская равнина 128 Д-7
Кулундинское, оз. 128 Д-8
Кульджа 48 Б-3
Кульми, г. 85 В-4
Кульсары 138 В-3
Кулькиан 85 Б-2
Куляб 140 Г-5
Кулябская область 140 Г-5
Кум 52 А-2
Кума, р. (басс. Касп. моря) 122 В-4
Кума, р. (басс. Оби) 126 Б-5
Кумак 126 Г-4
Кумамото 55 Г-2
Куманово 30 В-3
Кумари, м. 52 Г-4
Куманси 64 Г-3
Кум-Даг 140 Г-1
Кумс, о. 55 Е-7
Кумены 120 Б-6
Кумертау 124 Б-4
Куминский 126 Б-5
Кумкешу 126 Г-5
Кунё-Маньчская впадина 122 В-3
Кунашир, о. 132 Д-4
Кунград 140 В-2
Кунгур 126 Б-3
Кунда 136 А-2
Кундуз 52 А-3
Кундук, оз., см. Сасык
Кунене, р. 66 В-2
Кунео 34 Б-1
Кунсан 50 Е-8
Кунлунь, горы 48 В-2
Куньмин 48 Г-5
Кунья, р. 120 Б-1
Куня-Ургенч 140 В-2
Куопио 38 В-7
Куп, р. 30 Б-1
Куперо-Крик, р. 89 Ж-5
Купино 128 Д-7
Купянск 134 Б-5
Купянск-Узловой 134 Б-5
Кура, р. 137 В-5
Кураминский хребет 140 Е-8
Курасики 55 Г-2
Курашасай 126 Г-3
Курбагылдере, р. 56 карта „Стамбул"
Курбеуза 40 карта „Париж"
Курган 126 В-5
Курганинск 122 В-3
Курганская область 126 В-5
Кургантепа 140 Е-9
Курган-Тюбе 140 Г-5
Курджиново 122 Г-3
Куре 55 Г-2
Курейка, р. 130 Б-3
Курземская возвышенность 136 А-1
Курна-Мурна, о-ва 54 Г-4
Курильск 132 Д-4
Курильские острова 132 Д-4
Куринская низменность 137 Б-4
Курлуган 86 Д-5
Курловский 120 В-4
Куровское 120 В-3
Курс, р. 137 Б-2
Курск 122 Б-2
Курская 122 Г-4
Курская область 122 Б-2
Куртамыш 126 В-5
Курусай 140 Е-8
Куручешме 56 карта „Стамбул"
Куршенай 136 А-1
Куса 126 В-3
Кусамо 38 Б-8
Кусикино 55 Г-2
Кусиро 55 Е-4
Куско 86 Г-2
Кусон 50 Б-8
Кустанай 138 Б-5
Кустанайская область 138 Б-5
Кустаревка 120 В-4
Кутаиси 137 А-2
Куткашен 137 Б-4
Кутно 28 А-4
Куттян 55 Б-4
Кутум 64 В-6
Куулн-Маяк 140 В-1
Кухрэд, хр. 52 А-2
Куча 48 Б-3
Кучан 140 Г-2
Кучинг 50 В-3
Кушва 126 Б-3
Кушка 140 Д-3
Кушум, р. 140 Д-3
Кушмурун 138 Б-5
Кушмурун, оз. 138 Б-5
Кушнаренково 124 Б-4
Кушум, р. 124 В-3
Кушчинский 137 Б-4
Кущевская 122 В-2
Куэнка (Исп.) 36 А-3
Куэнка (Эквадор) 86 В-2
Куяба 86 Г-4
Кхандва 52 Б-4
Кхонкэн 50 Б-2
Кхулна 52 Б-5
Кызыл 130 Д-4
Кызыл-Агачский заповедник им. Кирова 137 В-5
Кызыл-Ирмак, р. 54 Б-2
Кызыл-Кия 140 Е-9
Кызылкум, пески 140 В-3
Кызылол 140 Г-6
Кызылсу, р. 140 Г-6
Кызылчикур 140 Е-9
Кыйсыккамыс 124 В-3
Кымпина 29 Б-4
Кымпия-Турзий 29 Б-3
Кымпулунг 29 Б-4
Кырджали 29 В-4
Кыркларели 36 Г-7
Кысыклы 56 карта „Стамбул"
Кытлым 126 Б-3
Кыштовка 128 Г-7
Кыштым 126 В-4
Кэмбелл, о. 89 К-8
Кэрнс 89 Е-6
Кэт, о. 85 Б-5
Кюэлек 48 Б-3
Кюрасао, о. 85 В-6
Кюрдамир 137 Б-5
Кюстендил 29 В-3
Кюсю, о. 55 Г-2
Кюсюр 132 Б-2
Кютахья 36 Д-8
Кючюкоу, р. 56 карта „Стамбул"
Кюэрви 38 В-7
Кягытхане, р. 56 карта „Стамбул"
Кярдла 136 А-1
Кяята 130 Д-7

Л

Лаба, р. (басс. Кубани) 122 В-2
Лаба, р. (басс. Эльбы) 28 Б-3
Лаббок 82 Д-6
Лабе 64 В-2
Лабинск 122 В-3
Лабрадор, п-ов 84 В-8
Лабрадор-Сити 84 В-9
Лабытнанги 128 Б-5
Лаваль (Кан.) 88 карта „Монреаль"
Лаваль (Фр.) 32 В-2
Лаваль-де-Рэлид 88 карта „Монреаль"
Лавассаре 136 А-2
Лаврентийский провинциальный парк 82 Б-12
Лаврион 36 Д-7
Лагоа-Мирин, оз. 86 Е-4
Лагодехский заповедник 137 Б-4
Лаго-Маджоре, оз. 34 Б-2
Лагоне, р. 64 Г-5
Лагос 64 Г-4
Ла-Гуардия, аэрп. 88 карта „Нью-Йорк"
Лагуат 64 А-4
Ладжанургас 137 А-2
Ладожское озеро 118 В-4
Ладыжин 134 Б-3
Лажис 86 Д-4
Лазаревское 122 Г-2
Лазистанский, хр. 137 Б-1
Лазурный Берег 32 Д-4
Лаишево 124 Б-3

Лайда 130 А-2
Лайн, о-ва 89 Г-11
Лак-Аллар 84 В-9
Лакинск 120 В-4
Ллаккадивские острова 52 Г-4
Ла-Корунья 36 А-1
Ла-Кросс 82 В-8
Лаксе-фьорд 38 А-7
Лак-Сёль, оз. 82 А-8
Ла-Курнев 40 карта „Париж"
Лакхнау 52 Б-5
Лама, оз. 130 Б-4
Ла-Манш, прол. 21 В-4
Ла-Марин, о. 67 карта „Алжир"
Ла-Маркора, г. 34 В-2
Ламбаренс 66 Б-2
Ламбертс-Бей 66 Д-2
Ламбет 40 карта „Лондон"
Ламия 36 Д-6
Ла-Монтанья, геогр. обл. 86 В-2
Ламу 66 Б-5
Лан 32 В-3
Лан, р. 32 В-5
Лангеланн, о. 32 Б-5
Лангни 88 карта „Вашингтон"
Ландер 82 В-5
Ландскруна 38 Д-4
Ланды, геогр. обл. 32 Д-2
Ланкастер 31 Б-3
Л'Аннунциателла 40 карта „Рим"
Лансинг 82 В-10
Ланус 88 карта „Буэнос-Айрес"
Лань, р. 136 Б-2
Ланьцанцзин, р. 48 Г-4
Ланьчжоу 48 В-5
Лаоаг 50 Б-4
Лаокай 50 А-2
Лаос 50 А-2
Ла-Пароккьетта 40 карта „Рим"
Ла-Пас (Болив.) 86 Г-3
Ла-Пас (Мекс.) 85 Б-1
Лаперуза, прол. 132 Д-4
Лапландский заповедник 118 Б-5
Ла-Плата 86 Е-4
Ла-Плата, зал. 86 Е-4
Ла-Платская низменность 86 Е-3
Лаптевых, море 93 Б-12 132 Б-2
Лар 52 Б-2
Ларами 82 В-5
Ларедо 82 Е-7
Л'Аржантьер 32 Г-4
Ларимна 36 Д-6
Лариса 36 Д-6
Ларн 31 Б-2
Ла-Рода 36 Б-3
Ла-Рошель 32 Г-2
Ла-Рош-сюр-Йон 32 Г-2
Ларрима 89 Е-5
Ларьяк 128 В-8
Ла-Саль 88 карта „Монреаль"
Лас-Анод 64 Г-8
Лас-Вегас 82 Г-3
Ла-Сейба 85 В-4
Лас-Кончас, г. 88 карта „Буэнос-Айрес"
Лас-Крусес 82 Д-5
Лас-Пальмас 64 Б-2
Лассен-Пик, вдк. 82 В-2
Латвийская ССР 136 А-1
Латина 34 В-3
Ла-Тюк 82 Б-12
Ла-Уньон 85 В-4
Лаут, о. 50 Г-3
Лафейет 82 Д-8
Лафкин 82 Д-8
Ла-Флеш 32 Г-2
Лахдж 54 Г-3
Лахти 38 В-7
Лача, оз. 118 В-6
Лачин 137 В-4
Лашин 88 карта „Монреаль"
Ла-Энкантада, г. 82 Д-3
Лаялпур 52 А-4
Ле-Бардо 67 карта „Тунис"
Лебедевка 126 Б-5
Лебедин 135 Б-4
Лебедянь 122 А-2
Ле-Блан-Мениль 40 карта „Париж"
Ле-Бурже, аэрп. 40 карта „Париж"
Лебяжье 126 В-5
Левалдуа-Перре 40 карта „Париж"
Ле-Везине 40 карта „Париж"
Ле-Вердон 32 Г-2
Левокумское 122 В-4
Легаспи 50 Б-4
Легница 28 Б-4
Ледниковая, г. 130 А 7
Лейденбург 66 Г-4
Лейна 28 Б-2
Лейпциг 28 Б-3
Лейте, о. 50 Б-4
Лекко 34 Б-2
Лекраль, р. 67 карта „Алжир"
Ле-Крёзо 32 Г-4
Лексингтон 82 Г-10
Лекэмт, см. Нэкэмте
Ле-Локль 32 Г-4
Лельчицы 136 В-3
Ле-Ман 32 В-3
Ленборк 28 А-4
Лемнос, о. 36 Д-7
Лена, р. 41 В-14
Ленгер 138 Г-6
Ленина, пик 140 Г-6
Ленинабад 140 Е-8
Ленинабадская область 140 Е-8
Ленинакан 137 Б-2
Ленинаровш 29 Б-3
Ленинград 118 В-4
Ленинградская 122 В-2
Ленинградская область 118 В-4
Ленинградская, поляр. ст. 93 карта „Антарктика" В-8
Ленинградский 140 Г-5
Ленино 134 В-4
Лениногорск (СССР, Вост.-Каз. обл.) 138 Б-9
Лениногорск (СССР, Тат. АССР) 124 Б-4
Ленинск (СССР, Андиж. обл.) 140 Е-9
Ленинск (СССР, Волгогр. обл.) 124 В-2
Ленинск-Кузнецкий 128 Д-9
Ленинское (СССР, Киров. обл.) 120 Б-5
Ленинское (СССР, Куст. обл.) 126 В-5
Ленинское (СССР, Ош. обл.) 140 В-6
Ленкорань 137 В-5
Ленноке 88 карта „Лос-Анджелес"
Ленск 132 В-1
Ленчица 28 А-4
Леобен 34 Б-3
Леон (Исп.) 36 А-2
Леон (Мекс.) 85 Б-2
Леопольдау 40 карта „Вена"
Леопольдштадт 40 карта „Вена"
Ле-Павийон 40 карта „Париж"
Лепель 136 Б-3
Ле-Перрё 40 карта „Париж"
Ле-Плесси-Робенсон 40 карта „Париж"
Лепсы 138 В-8
Ле-Пюи 32 Г-3
Лерида 36 А-4
Лесбос, о. 36 Д-7
Лесковац 30 В-3
Лесное, оз. 82 Б-8
Лесной (СССР, Киров. обл.) 120 Б-7
Лесной (СССР, Тюм. обл.) 126 Б-5
Лесные Поляны 120 Б-7
Лесозаводск 132 Д-3
Лесозаводский 118 Б-5
Лесото 66 Г-3
Лестер 31 Б-3
Летбридж 84 Г-4
Летерхед 40 карта „Лондон"
Летка 120 Б-6
Летка, р. 120 Б-6
Леуварден 32 Б-4
Леушинский Туман, оз. 126 Б-5
Лефкас, о. 36 Д-6
Лех 52 А-4
Лех, р. 32 В-5
Лечбергский туннель 34 Б-1
Лечче 34 В-4
Лешуконское 118 Б-8
Лёвен 32 В-4
Лиард, р. 84 Б-3
Либерец 28 Б-3
Либерия 64 Г-2
Либертад 88 карта „Гавана"
Либревиль 66 А-1
Ливан 54 Б-2
Ливаны 136 А-2
Ливерпул 84 Г-9
Ливерпуль 31 Б-3
Ливийская пустыня 64 Б-5
Ливингстон 66 В-3
Ливингстона, вдп. 66 Б-2
Ливия 64 Б-5
Ливны 120 В-3
Ливорно 34 В-2
Ливраменту 86 Е-4
Ливсден-Грин 40 карта „Лондон"
Лигатне 136 А-2
Лигурийское море 34 В-1
Лида 136 Б-2
Лидс 31 Б-3
Лиепварде 136 А-2
Лиепаа 34 Б-3
Лиепая 136 А-1
Лизард, м. 31 В-2
Лизинг, р. 40 карта „Вена"
Ликаси 66 В-3
Ликата 34 Г-3
Ликино-Дулево 120 В-3
Лиллехаммер 38 В-3
Лилль 32 В-3
Лима 86 Г-2
Лимай, р. 86 Ж-2
Лимбуг 140 Е-8
Лимерик 31 Б-1
Лимни 36 Д-6
Лимож 32 Г-3
Лимон 85 В-4
Лимпопо, р. 66 Г-3
Линарес (Исп.) 36 Б-3
Линарес (Мекс.) 82 Ж-7
Линбрук 88 карта „Нью-Йорк"
Линвуд 88 карта „Лос-Анджелес"
Линде, р. 130 Б-10
Линден 88 карта „Нью-Йорк"
Линдн 66 В-4
Линево 124 В-2
Линкольн (Брит.) 31 Б-3
Линкольн (США) 82 В-7
Линкольн, парк 88 карта „Чикаго"
Линн 82 В-12
Линн-Лейк 84 В-5
Линц 34 А-3
Линчёпинг 38 Г-4
Линьхоу 55 А-2
Линьяи 48 В-5
Лион 32 Г-4
Лионский залив 32 Д-3
Липарские острова 34 Г-3
Липецк 122 А-2
Липецкая область 122 А-2
Липин Бор 120 А-3
Липно 28 Б-3
Лис, р. 32 В-3
Лисаковск 138 Б-5
Лисала 66 А-3
Лисичанск 134 Д-8
Лиссабон 36 Б-1
Листвянский 128 Д-8
Листер, г. 93 карта „Антарктика" Б-9
Листерхилл 82 Д-9
Литл-Нек, бух. 88 карта „Нью-Йорк"
Литл-Рок 82 Д-8
Литовская ССР 136 Б-1
Лиф, р. 84 В-8
Лиховский 122 Б-3
Лихославль 120 Б-2
Лихский хребет 137 Б-2
Лихтенберг 40 карта „Берлин"
Лихтенштейн 34 Б-2
Лицзян 48 Г-5
Лланели 31 В-2
Ло, р. 32 Г-3
Лобау, лес 40 карта „Вена"
Лобва 126 Б-4
Лобито 66 В-2
Лобнор, оз. 48 Б-4
Ловать, р. 136 А-3
Ловеч 29 В-4
Ловиса 38 В-7
Лович 28 А-4
Логан 82 В-4
Логан, г. 84 Б-1
Логен, р. 38 В-3
Логроньо 36 А-3
Лодейное Поле 118 В-5
Лодзь 28 Б-4
Лоев 136 В-3
Лозанна 34 Б-1
Лозовая 134 Б-5
Лозьва, р. 126 Б-4
Локбатан 137 Б-5
Локня 136 А-3
Локоть 120 В-2
Локса 136 А-2
Локчим, р. 126 А-1
Ольск 120 А-5
Ломбок, о. 50 Г-3
Ломе 64 Г-4
Ломела 66 В-3
Ломоносов 118 Г-4
Ломоносова, подв. хребет 93 карта „Арктика" А-12
Ломоносово 126 В-5
Лон-Айленд, о. 88 карта „Нью-Йорк"
Лонга, прол. 132 Б-7
Лонг-Айленд, о. (Багамы) 85 Б-5
Лонг-Айленд, о. (США) 84 Г-8
Лонг-Айленд, прол. 88 карта „Нью-Йорк"
Лонг-Бич 82 Д-3, 88 карта „Лос-Анджелес"
Лонг-Бич, аэрп. 88 карта „Лос-Анджелес"
Лонгви 32 В-4
Лонгьяр 82 В-2
Лонг-Пойнт, м. 88 карта „Лос-Анджелес"
Лонгтреск 38 Б-6
Лонд-Айленд, о. 82 В-12
Лондон (Брит.) 31 В-3
Лондон (Кан.) 84 Г-7
Лондондерри 31 Б-2
Лопатка, м. 132 Г-5
Лопатки 126 В-5
Лопори, р. 66 А-3
Лопьдино 126 А-2
Лоренс 82 В-12
Лоренсу-Маркиш 66 Г-4
Лори 40 карта „Рим"
Лорка 36 Б-3
Лорьян 32 Г-2
Лос-Аламос (Мекс.) 82 Е-6
Лос-Аламос (США) 82 Г-5
Лос-Анджелес 88,82 Д-3
Лос-Анджелес, аэрп. 88 карта „Лос-Анджелес"
Лос-Анджелес, р. 88 карта „Лос-Анджелес"
Лос-Мочис 82 Е-5
Лота 86 Е-2
Лотон 82 Д-7
Лоустофт 31 Б-4
Лоузр-Бей, бух. 88 карта „Нью-Йорк"
Лоузр-Пост 84 В-3
Лофотенские острова 38 Б-4
Лоха 86 В-2
Лох-Ней, оз. 31 Б-2
Лоян 48 В-6
Луаллаба, р. 66 Б-3
Луанг, пор. 50 Б-2
Луангва, р. 66 В-4
Луангпхабанг 50 Б-2
Луанда 66 Б-2
Луар, р. 32 Г-2
Луара, р. 32 Г-2
Луарка 36 А-2
Лубана 136 А-2
Лубенка 126 Г-2
Лубны 134 Б-4
Лубуклингау 50 Г-2
Лубумбаши 66 В-3
Луга 118 Г-4
Луга, р. 118 Г-4
Луго 36 А-2
Луговой (СССР, Джамб. обл.) 138 Г-7
Луговой (СССР, Тюм. обл.) 126 Г-5
Лугож 29 Б-3
Лудвика 38 В-4
Лудхиана 52 А-4
Луета 29 Б-4
Луза 120 А-5

Луза, р. 118 В-9
Луизиана, штат 82 Д-8
Луисвилл 82 Г-9
Лунцем 40 карта „Лондон"
Лукавац 30 Б-2
Лукка 34 В-2
Лукоянов 120 В-5
Луксор 64 Б-7
Лулео 38 Б-6
Лулеэльв, р. 38 Б-6
Лумбо 66 В-5
Лунинец 136 Б-2
Лунино 124 Б-2
Луонгнамтха 50 А-2
Лусака 66 В-3
Лусена 36 Б-2
Лусон, о. 50 Б-4
Лутон 31 В-3
Лутугино 134 Д-8
Луховицы 120 В-3
Луцк 134 Б-2
Лученец 28 Б-4
Лужжоу 48 Г-5
Лысица, г. 28 Б-5
Лысково 120 В-5
Лысые Горы 124 В-2
Лысьва 126 Б-3
Лычково 120 Б-2
Львов 134 Б-2
Львовская область 134 Б-2
Льгов 122 Б-1
Льеж 32 В-4
Льянес 36 А-2
Льянос, геогр. обл. 86 Б-2
Л'Э-ле-Роз 40 карта „Париж"
Лэшань 48 Г-5
Любань 136 Б-2
Люббенау 28 Б-3
Любек 32 Б-5
Люберцы 120 В-3
Любешов 134 Б-2
Любин 120 Б-4
Любинский 128 Г-7
Люблин 28 Б-5
Любляна 30 Б-1
Любэтин 134 Б-4
Любча 136 Б-2
Людвигслуст 28 А-2
Людвигсхафен 32 В-5
Людерич 66 Г-2
Людиново 120 В-2
Людшунь 48 В-6
Люксембург 32 В-4
Люксембург, государство 32 В-4
Люлебургаз 36 Г-7
Люнебург 32 Б-5
Люцерн 34 Б-2
Люхжоу 48 Г-5
Ляльмикар 140 Г-4
Ляля, р. 126 Б-4
Лянгар 140 В-4
Лянгасово 120 Б-6
Лянъюньган 48 В-6
Ляонин, провинция 48 Б-7
Ляохэ, р. 48 Б-7
Ляпин, р. 118 В-12
Ляховские острова 132 Б-3

М

Маарду 136 А-2
Маас, р. 32 В-4
Маас, р., см. Мёз
Мабаси 56 карта „Токио"
Мавритания 64 В-2
Магадан 132 Г-5
Магаданская область 132 Г-5
Магдагачи 132 Г-2
Магдалена, р. 86 А-2
Магдебург 28 А-2
Магелланов пролив 86 Ж-3
Магнитка 126 В-3
Магнитная, г. 126 В-3
Магнитогорск 126 В-3
Маго 132 Г-4
Магуэ 50 А-1
Мадагаскар, о. 66 Г-5
Мадейра, о-ва 64 А-2
Мадейра, р. 86 В-3
Маджалис 122 Г-4
Мадзунга 66 В-5
Мадипур 56 карта „Дели"
Мадисон 82 В-9
Мадо 48 В-4
Мадона 136 А-2
Мадрас 52 В-5
Мадрид 36 А-3
Мадура, о. 50 Г-3
Мадурай 52 Г-4
Мажейкяй 136 А-1
Мазагаон 56 карта „Бомбей"
Мазагран 40 карта „Париж"
Мазари-Шариф 52 А-3
Майами (США, Аризона) 82 Д-4
Майами (США, Флорида) 82 Е-10
Майдуру 55 В-3
Майдугури 64 В-5
Майкаин 138 Б-8
Майкий 132 Г-2
Майкоп 122 В-2
Майкор 126 Б-2
Майли-Сай 140 Е-9
Майлс-Сити 82 Б-5
Маймеча, р. 130 А-6
Майн, р. 32 В-5
Майна 124 Б-2
Майнот 82 Б-6
Майнц 32 В-5
Майон, влк. 50 Б-4
Майпо, влк. 86 Е-3
Майский 122 Г-4
Майсур 52 В-4
Макала 86 Б-4
Макаров 132 Д-4
Макарьев 120 Б-4
Макасарский пролив 50 Г-3
Макат 138 В-3
Македония, республ. 30 В-3
Макеевка 134 Д-7
Макинск 138 Б-7
Макину 56 карта „Токио"
Маккензи 86 Б-4
Маккензи, горы 84 Б-2
Маккензи, р. 84 Б-2
Мак-Кинли, г. 68 В-7
Мак-Клинток, прол. 84 А-5
Маккуори, о-ва 89 К-7
Маклаково 130 Г-4
Мак-Марри 84 В-4
Макон 32 Г-4
Максатиха 120 Б-2
Маку 137 В-3
Макурадзаки 55 Г-2
Макурди 64 Г-4
Макушино 126 В-5
Малабар, м. 56 карта „Бомбей"
Малабар-Хилл 56 карта „Бомбей"
Малабо 64 Г-4
Малаги 66 В-4
Малага 36 Б-2
Малагасийская Республика 66 Г-5
Малайзия 50 В-2, В-3
Малакаль 64 Г-7
Малакка 50 В-2
Малакка, п-ов 50 В-2
Малаккский пролив 50 В-1
Малакоф 40 карта „Париж"
Малакпур 56 карта „Дели"
Малаит 50 Г-3
Маланже 66 Б-2
Маларгуэ 86 Е-3
Малатья 54 Б-2
Малая Азия, п-ов 41 Е-4
Малая Виска 134 Б-3
Малая Вишера 118 Г-5
Малая Кинель, р. 124 Б-3
Малая Куонамка, р. 130 А-8
Малая Обь, р. 128 Б-4
Малая Сосьва 128 Е-4
Малгобек 122 Г-4
Мали 64 В-3
Малин 134 Б-3
Малиновое Озеро 128 Д-7
Малин-Хед, м. 31 Б-2
Малл, о. 31 А-2
Маллейг 31 А-2
Маллингар 31 Б-2
Малмыж 120 Б-6
Малоземельская тундра, геогр. обл. 118 В-9
Малопольская возвышенность 28 Б-4
Малорита 136 В-2
Малоярославец 120 В-3
Малыгина, прол. 128 А-5
Малые Антильские острова 75 В-6
Малые Дербеты 124 Г-2
Малые Зондские острова 50 Г-3
Малый Анюй, р. 132 В-6
Малый Бельт, прол. 38 Д-3
Малый Енисей, р. 130 Д-5
Малый Жемчужный, о. 124 Г-3
Малый Иргиз, р. 124 Б-3
Малый Кавказ, горы 137 Б-1
Малый Кайман, о. 85 Б-7
Малый Нефуд, пустыня 54 В-3
Малый Узень 124 В-3
Малый Узень, р. 124 В-2
Малый Хинган, хр. 48 А-7
Малый Черемшан, р. 124 Б-3
Мальвинские острова, см. Фолклендские
Мальдивская Республика 52 Г-4
Малье 34 В-4
Мальмё 38 Д-4
Мальорка, о. 36 Б-4
Мальпело, о. 85 Г-4
Мальта 34 Д-3
Мальтийский пролив 34 Г-3
Мальяна 40 карта „Рим"
Мама 130 Г-8
Мамакан 130 Г-8
Маманонек 88 карта „Нью-Йорк"
Мамбераио, р. 50 Г-5
Мамдани 88 карта „Сан-Паулу"
Мамисонский, пер. 137 А-3
Мамоново 136 Б-1
Маморе, р. 86 Г-3
Манагуа 85 В-4
Манакара 66 Г-5
Манакор 36 Б-4
Манама 54 В-4
Манандзари 66 Г-5
Манарский залив 52 Г-4
Манас 48 Б-3
Манас, р. 48 Б-3
Манаус 86 В-3
Мангалуру 52 В-4
Мангейм 32 В-5
Мангиньос, аэрп. 88 карта „Рио-де-Жанейро"
Мангуки, р. 66 Г-5
Мангышлак 124 Д-3
Мангышлакская область 138 Г-3
Мангышлакский залив 124 Г-3
Мандалай 50 А-1
Мандал-Гоби 48 Б-5
Маневичи 134 Б-2
Манила 50 Б-4
Маниса 36 Д-7
Манисалес 86 Б-2
Манитоба, оз. 84 В-5
Манитоба, провинция 84 В-5
Маноквари 50 Г-5
Маноно 66 Б-3
Манреса 36 А-4
Мансанарес 36 Б-3
Мансанильо 85 Д-8
Мансел, о. 84 Б-7
Мансельки, возв. 38 А-6
Мантурово 120 Б-5
Манфредония 34 В-3
Манчкассет, зал. 88 карта „Нью-Йорк"
Манхаттан 88 карта „Нью-Йорк"
Манхаттан-Бич 88 карта „Лос-Анджелес"
Манчестер (Брит.) 31 Б-3
Манчестер (США) 82 В-12
Манъяй 48 В-4
Маныч, р. 122 В-3
Маныч-Гудило, оз. В-3
Маньчжурия 48 В-6
Маоке, горы 50 Г-5
Маради 64 В-4
Маражо, о. 86 В-5
Маракай 86 А-3
Маракайбо 86 А-2
Мараньон, р. 86 В-2
Марбург 32 В-5
Марганец 134 В-4
Маргилан 140 Е-8
Маргит, о. 40 карта „Будапешт"
Мар-дель-Плата 86 Е-4
Мариабрунн 40 карта „Вена"
Марианские острова 89 В-6
Марианский желоб 11
Мариинхамина 38 В-5
Марибор 30 Б-1
Мариель 85 Д-7
Мариенталь 66 Г-2
Мариестад 38 Г-4
Мариинск 128 Г-9
Мариинское 132 Г-4
Марийская АССР 120 Б-5
Маринга 86 Д-4
Марио, г. 40 карта „Рим"
Мари-Турек 120 Б-6
Марица, р. 36 Г-7
Марка, м. 66 В-2
Маркетт 82 Б-9
Маркизские острова 89 Д-14
Марковка 134 Б-5
Марково (СССР, Ирк. обл.) 130 Г-7
Марково (СССР, Магад. обл.) 132 В-7
Маркона 86 Г-2
Маркс 124 В-2
Маркус, о. см. Минамитори
Марианд 32 Г-3
Мармарис 36 Д-8
Марна, р. 32 В-3
Марна-Рейн, кан. 32 В-4
Марнеули 137 Б-3
Марокайбо, оз. 86 Б-2
Марокко 64 Б-2
Маромица 120 Б-6
Марони, р. 86 Б-4
Марракеш 64 А-3
Маррин, м. 36 Б-2
Марсала 34 Г-3
Марса-эль-Брега 64 А-5
Марсель 32 Д-4
Марсинель 32 В-4
Марсяты 126 А-4
Мартин 28 Б-4
Мартиника, о. 75 В-6
Мартук 138 Б-4
Мартуни 137 Б-3
Марумукутру, г. 66 В-5
Марухский, пер. 137 А-1
Марфа 82 Д-6
Марха, р. 130 В-9
Мар-Чикита, оз. 86 Е-3
Маршалловы острова 89 В-7
Мары 140 Г-3
Марыйская область 140 Г-3
Марьина Горка 136 Б-3
Марьют, оз. 66 карта „Александрия"
Марьянао 88 карта „Гавана"
Марьято, м. 85 Г-4
Масан 50 Е-8
Масаррон 36 Б-3
Масатлан 85 Б-2
Масейо 86 В-6
Масеру 66 Г-3
Масиас-Нгема-Бийого, о. 64 Г-4
Масила, р. 54 Г-3
Масира, о. 52 Б-2
Маскаренские острова 57 Ж-10
Маскат 54 В-4
Массава 126 А-4
Массауа 64 В-7
Массачусетс, штат 82 В-12
Матагальпа 85 В-4
Матади 66 Б-2
Матанзас 85 Д-7
Матвеев Курган 122 В-2
Матир 34 Г-2
Маточкин Шар, прол. 128 А-3
Маттагами, р. 84 Г-7
Матурин 86 Б-3
Маунг 66 В-3
Маунт-Айза 89 Ж-5
Маунт-Вернон 88 карта „Нью-Йорк"
Маурр 40 карта „Вена"
Махамбет 124 Г-3
Маханади, р. 52 Б-5
Махарадзе 137 Б-2
Махачкала 122 Г-4
Махим, бух. 56 карта „Бомбей"
Махим, р. 56 карта „Бомбей"
Махнево 126 Б-4
Мацубара 56 карта „Осака"
Мацудо 56 карта „Токио"
Мацуномото 55 В-3
Мацуо 55 В-4
Мацуэ 55 В-2
Мацуя 56 карта „Осака"
Мацуяма 55 Г-2
Мачерата 34 В-3
Машинский 122 Б-3
Маштага 137 Б-5
Маэда 56 карта „Токио"
Мая, р. 132 Г-3
Маяри 85 Д-8
Мбабане 66 Г-4
Мбале 66 А-4

Мбандака 66 А-2
Мбари, р. 64 Г-6
Мбере, р. 64 Г-5
Мбея 66 Б-4
Мбинда 66 Б-2
Мбому, р. 64 Г-6
Мбужи-Майи 66 Б-3
Мванза 66 Б-4
Мверу, оз. 66 Б-3
Мега 64 Г-7
Мегалополис 36 Д-6
Мегион 128 В-7
Мегри 137 В-4
Мегрин 67 карта „Тунис"
Мегс, аэрп. 88 карта „Чикаго"
Медвежа 50 В-1
Медведица, р. (басс. Волги) 118 Г-6
Медведица, р. (басс. Дона) 124 В-1
Медведицкий 124 В-2
Медведовская 122 В-2
Медведок 120 Б-6
Медвежьегорск 118 В-5
Медвежьи острова 132 Б-6
Медельин 86 Б-2
Меджидабад 56 карта „Тегеран"
Меджидиекёй 56 карта „Стамбул"
Медиаш 29 Б-4
Медина 54 В-2
Медина-дель-Кампо 36 А-2
Мединет-Эль-Авкаф 66 карта „Каир"
Медисин-Хат 84 В-4
Медногорск 126 Г-3
Медфорд 82 В-2
Межа, р. 120 Б-2
Междуреченск 128 Д-9
Междуреченский 128 Г-5
Межиречье 134 Б-2
Межозерный 126 В-3
Мезенская губа 118 Б-7
Мезень 118 Б-8
Мезень, р. 118 Б-8
Мезон-Альфор 40 карта „Париж"
Мезон-Лаффит 40 карта „Париж"
Мейвуд (США, Иллинойс) 88 карта „Чикаго"
Мейвуд (США, Калифорния) 88 карта „Лос-Анджелес"
Мейвуд 88 карта „Чикаго"
Мейдлинг 40 карта „Вена"
Мейкон 82 Д-10
Меймене 52 А-3
Мейсен 28 Б-3
Мейтленд 67 карта „Кейптаун"
Мекненеса 36 А-4
Мекка 54 В-2
Мекленбургская бухта 28 А-2
Мекнес 64 А-3
Меконг, р. 50 Б-2
Меконг, р., см. Дзачу
Меконг, р., см. Ланьцанцзян
Мексика 85 Б-2
Мексиканский залив 85 Б-3
Мексикан-Хат 82 Г-5
Меланезия, группа островов 89 Г-5
Мелвилл, п-ов 84 Б-7
Меленки 120 В-4
Мелеуз 124 Б-4
Мелён 32 В-3
Мелитополь 134 В-4
Мельбурн 89 З-6
Мемфис 82 Г-9
Мена 134 Б-4
Менам, р. 50 Б-2
Менаэль-Аллмади 54 В-3
Менделеевск 124 Б-4
Мендоса 86 Е-3
Мензелинск 124 Б-4
Менкере, р. 130 Б-10
Менорка, о. 36 Б-4
Ментавай, о-ва 50 Г-1
Меньшикова, м. 128 А-3
Меппел 32 Б-4
Мераге 52 А-1
Мерано 34 Б-2
Мерауке 50 Г-6
Мердведшт 52 Б-2
Мергуи, арх., см. Мьей
Мерефа 134 Б-5
Мерзебург 28 Б-2
Мерида (Венес.) 86 Б-2
Мерида (Исп.) 36 Б-2
Мерида (Мекс.) 85 Б-4
Меридиан 82 Д-9
Мерка 64 Г-8
Мерке 138 Г-7
Мернисон, вдп. 66 А-4
Мерса-Матрух 64 А-6
Мерседес 86 Е-4
Мерсрагс 136 А-1
Мертвое море 54 Б-2
Мертон 40 карта „Лондон"
Месаби 82 Б-8
Месауд 64 А-4
Месета, плоскогорье 36 А-2
Месолонгион 36 Д-6
Месопотамская низменность 54 Б-3
Мессина (Ит.) 34 Г-3
Мессина (ЮАР) 66 Г-3
Мессинский пролив 34 Г-3
Мессояха 130 Б-2
Мессояха, р. 128 Б-7
Месхетский хребет 137 Б-1
Мета, р. 86 Б-3
Мехикали 85 А-1
Мехико 88, 85 В-3
Мехоносе 126 Б-5
Мец 32 В-4
Меша, р. 124 Б-3
Мешхед 52 А-2
Мещера, геогр. обл. 120 В-3
Мею, о. 88 карта „Рио-де-Жанейро"
Мёдон 40 карта „Париж"
Мёдон, лес 40 карта „Париж"
Мёз, р. 32 В-4
Мён, о. 32 Б-6
Мзимба 66 В-4
Миасс 126 В-4
Миасс, р. 126 В-4
Мидзонокути 56 карта „Токио"
Мидл-Граунд, о. 56 карта „Бомбей"
Мидлсбро 31 Б-3
Мидуэй, аэрп. 88 карта „Чикаго"
Миессо 64 Г-8
Мизен-Хед, м. 31 В-1
Мизуда 82 Б-4
Мизурский 137 А-3
Мийо 32 Г-3
Микатарра 89 Ж-3
Миккели 38 В-7
Микронезия, группа островов 89 В-5
Микунь 118 В-9
Милан 34 Б-2
Милбрэи 88 карта „Нью-Йорк"
Милк, р. 82 Б-5
Миллерово 122 Б-3
Милос, о. 36 Д-7
Милтон, м. 88 карта „Нью-Йорк"
Милуоки 82 В-9
Милфорд-Хейвен 31 В-2
Мильково 132 Г-5
Мильян, р. 67 карта „Тунис"
Милютинская 122 Б-3
Миляс 36 Д-7
Минамикавасаки 56 карта „Токио"
Минамитори, о. 89 Б-7
Минамицуносима 56 карта „Токио"
Минас-де-Матаамбре 85 Д-7
Минас-де-Риотинто 36 Б-2
Минатитлан 85 В-3
Мингечаур 137 Б-4
Мингечаурское водохранилище 137 Б-4
Минданао, о. 50 В-4
Минден 32 Б-5
Миндоро, о. 50 Б-4
Минеральные Воды 122 В-3
Мин-Куш 140 В-6
Миннеаполис 82 В-8
Миннесота, штат 82 В-7
Минск 136 Б-2
Минская область 136 Б-2
Минусинск 130 Д-4
Миньо, р. 36 А-1
Миньск-Мазовецки 28 А-5
Миньяр 126 В-3
Мирамар 67 карта „Алжир"
Миранда-де-Эбро 36 А-3
Миргород 134 Б-4
Мирзаани 137 Б-4
Мири 50 В-3
Мирный (СССР, Киров. обл.) 120 Б-6
Мирный (СССР, Якут. АССР) 132 В-1
Мирный, полярн. ст. 93 карта „Антарктика" В-5
Мироновка 134 Б-3
Миске 86 Г-3
Миср-Эль-Кадима 66 карта „Каир"
Миссисипи, р. 82 Б-8, Д-8
Миссисипи, штат 82 Д-8
Миссури, р. 82 Б-4, Г-8
Миссури, штат 82 Г-8
Мистассини, оз. 84 В-8
Митака 56 карта „Токио"
Митилини 36 Д-7
Миту 86 Б-2
Митчелл, г. 82 Г-10
Миус, р. 134 Е-8
Михайлов 120 В-3
Михайловград 29 В-3
Михайловка (СССР, Волгогр. обл.) 124 В-1
Михайловка (СССР, Запорож. обл.) 134 В-4
Михайловск 126 Б-3
Михайловский 128 Д-7
Михалкино 132 В-6
Миха Цхаая 137 А-2
Мичиган, оз. 82 В-9
Мичиган, штат 82 Б-9
Мичуринск 122 А-3
Мишикамо, оз. 84 В-9
Мишкино 126 В-4
Мишкольц 29 А-3
Миядзаки 55 Г-2
Мияке 56 карта „Осака"
Мияко, о. 55 Ж-7
Мияны 138 В-3
Мияути 56 карта „Токио"
Млада-Болеслав 28 Б-3
Мландже, г. 66 В-4
Млет, о. 30 В-2
Мобёж 32 В-3
Мобил 82 Д-9
Мобуту-Сесе-Секо, оз. 64 Г-7
Могадишо 64 Г-8
Могила-Мечетная, г. 134 Д-8
Могилев 136 Б-3
Могилев-Подольский 134 Б-2
Могилевская область 136 Б-3
Могоча 130 Д-9
Могочин 128 Г-8
Модена 34 Б-2
Модинагар 52 Б-4
Можайск 120 В-3
Можга 120 Б-2
Мозамбик 66 В-5
Мозамбик, владение 66 Г-4
Мозамбикский пролив 66 Г-4
Моздок 122 Г-4
Мозель, р. 32 В-4
Мозырь 136 Б-3
Моинты 138 В-7
Мойеро, р. 130 Б-6
Мокпхо 50 Ж-8
Мокроус 124 В-2
Мокроусово 126 В-5
Мокуба 66 В-4
Мокша, р. 120 В-4
Мол, р. 40 карта „Лондон"
Молаймьйн 50 В-1
Молдавская ССР 134 Б-2
Молдары 128 Д-7
Молепололе 66 Г-3
Молле 38 В-2
Молога, р. 120 Б-3
Молодежная, полярн. ст. 93 карта „Антарктика" В-3
Молодечно 136 Б-2
Молодогвардейское 138 Б-7
Молома, р. 120 Б-6
Молопо, р. 66 Г-3
Молочанск 134 В-4
Молочный, лиман 134 В-4
Молуккские острова 50 В-4
Молуккское море 50 Г-4
Мольендо 86 Г-2
Монбаса 66 Б-4
Монбесу 55 Б-4
Монако 34 В-1
Монако, государство 34 В-1
Монбельяр 32 Г-4
Монблан, массив 32 Г-4
Монго 64 В-5
Монгольская Народная Республика 48 Б-4
Монгольский Алтай, хр. 48 Б-3
Монгу 66 В-3
Мон-де-Марсан 32 Д-2
Монклоа 85 Б-2
Монктон 84 Г-9
Монлюсон 32 Г-3
Монмартр, г. 40 карта „Париж"
Монморанси 40 карта „Париж"
Монпелье 32 Д-3
Монреаль 88, 84 Г-8
Монреаль-Нор 88 карта „Монреаль"
Монро 82 Д-8
Монровия 64 Г-2
Мон-Руаяль 88 карта „Монреаль"
Монруж 40 карта „Париж"
Монс 32 В-3
Монсо-ле-Мин 32 Г-4
Монтана, штат 82 Б-4
Монтгомери 82 Д-9
Монтевидео 86 Е-4
Монтего-Бей 85 В-5
Монтелимар 32 Г-4
Монтепони 34 Г-2
Монтерия 86 Б-2
Монте-Роза, массив 34 Б-1
Монтеррей 85 Б-2
Монте-Сакро 40 карта „Рим"
Монтессон 40 карта „Париж"
Монти-Алегри 86 Д-4
Монтис-Кларус 86 Г-5
Монтклэр 88 карта „Нью-Йорк"
Монтобан 32 Г-3
Монтпилиер 82 В-12
Монтрёй 40 карта „Париж"
Монтроз 31 А-3
Монфальконе 34 Б-3
Монфорте-де-Лемос 36 А-2
Монца 34 Б-2
Мончегорск 118 Б-5
Монти 64 В-3
Морава, р. (Чехосл.) 28 Б-4
Морава, р. (Югосл.) 30 Б-3
Мордово 122 А-3
Мордовская АССР 120 В-4
Мордовский запов. 120 В-4
Морелия 85 В-2
Морелья 36 А-3
Морения 82 В-5
Моригути 56 карта „Осака"
Мориока 55 В-4
Мори-Ферт, зал. 31 А-3
Моркока, р. 130 Б-8
Морле 32 В-2
Морогоро 66 Б-4
Морозовск 122 Б-3
Морон 88 карта „Буэнос-Айрес"
Морон, р. 88 карта „Буэнос-Айрес"
Морон-де-ла-Фронтера 36 Б-2
Морони 66 В-5
Моротай, о. 50 В-4
Мортка 126 Б-5
Мортон-Гров 88 карта „Чикаго"
Моршанск 122 А-3
Мосамедиш 66 В-2
Москва 120 В-3
Москва, р. 120 В-3
Москвы им., кан. 120 Б-3
Москитос, зал. 85 Г-4
Московская возвышенность 120 В-2
Московская область 120 В-3
Моспино 134 Е-8
Мосс 38 Г-3
Мосселбай 66 Д-3
Мост 28 Б-3
Мостаганем 64 А-4
Мостар 30 В-2
Мостовской 122 В-3
Мостов 136 Б-2
Мосул 54 Б-3
Мотриль 36 Б-3
Мотыгино 130 Г-4
Моусон, полярн. ст. 93 карта „Антарктида" В-4
Мохэ 48 А-7
Мочуди 66 Г-3
Моши 66 Б-4
Мпанда 66 Б-4
Мраморное море 36 Г-7
Мста, р. 118 Г-4
Мстера 120 Б-4

Мтвара 66 В-5
Му 38 Б-4
Мубаракпур-Котла 56 карта „Дели"
Мугла 36 Д-8
Мугоджары, горы 138 В-4
Муданьцзян 48 Б-7
Муданьцзян, р. 55 Б-1
Мужи 128 Б-4
Муйнак 140 В-2
Мукалла 54 Г-3
Мукаттам-Сити 66 карта „Каир"
Мукачево 134 Б-1
Мулен 32 Г-3
Мулинхэ, р. 55 А-2
Мулловка 124 Б-3
Мултан 52 А-4
Мулуя, р. 64 А-3
Мулымья, р. 128 В-4
Мумра 124 Г-2
Муни, р. 50 Б-2
Муна, р. 130 Б-9
Мунгбере 66 А-3
Мунду 64 Г-5
Мункапский 122 Б-3
Мунку-Сардык, г. 130 Д-6
Мунчхон 50 Е-8
Муонионэльв, р. 38 А 6
Мур, р. 34 Б-3
Мура 38 В-4
Мурадабад 52 Б-4
Мурат, г. 36 Д-8
Мурат, р. 54 Б-2
Мураши 120 Б-6
Мургаб 140 Г-6
Мургаб, р. (СССР, Тадж. ССР) 140 Г-6
Мургаб, р. (СССР, Туркм. ССР) 140 Г-3
Мургул 54 А-3
Мурец, р. 29 Б-3
Мурманск 118 А-5
Мурманская область 118 А-5
Муром 120 В-4
Муроран 55 В-4
Мурото 55 Г-2
Муррей, р. 89 З-6
Мурсия 36 Б-3
Мусан 50 Д-8
Мусасино 56 карта „Токио"
Мус-Джо 84 В-5
Мусома 66 Б-4
Мусони 84 В-7
Мусоро 64 В-5
Муствэ 136 А-2
Мус-Хая, г. 132 В-4
Мут 54 В-1
Мутала 38 Г-4
Муфулира 66 В-3
Мухаммадпур 56 карта „Дели"
Мухтолово 120 В-4
Муху, о. 136 А-1
Муша, р. 136 А-1
Мушёан 38 Б-4
Муюнкум, пески 138 Г-7
Мценск 120 В-3
Мцхета 137 Б-3
Мыйзакюла 136 А-2
Мынарал 138 В-7
Мынбулак, впад. 140 В-3
Мытищи 120 В-3
Мьей 50 Б-1
Мьей, арх. 50 Б-1
Мьянджан 50 А-1
Мьянчина 50 А-1
Мэн, зал. 84 Г-9
Мэн, о. 31 Б-2
Мэн, штат 82 В-12
Мэрйборо 89 Ж-7
Мэриленд, штат 82 Г-11
Мюлуз 32 Г-4
Мюльлейтен 40 карта „Вена"
Мюнстер 32 В-4
Мюнхен 32 В-5
Мютюэльвиль 67 карта „Тунис"

Н

Набережные Челны 124 Б-4
Набуль 34 Г-2
Навашино 120 В-4
Навля 120 В-2
Навои 140 В-3
Наволок 82 Е-5
Нагано 55 В-3
Нагаока 55 В-3
Нагасаки 55 Г-1
Нагасоне 56 карта „Осака"
Нагорно-Карабахская АО 137 Б-4
Нагорный 132 Г-2
Нагорск 120 Б-6
Нагоя 55 В-3
Нагпур 52 Б-4
Нагчу, р. 48 В-4
Надвоицы 118 В-5
Надворная 134 Б-2
Наджафгарх, кан. 56 карта „Дели"
Наджин 50 Д-9
Надым 128 Б-6
Надым, р. 128 Б-6
Надьканижа 29 Б-2
Надьленьдьель 29 Б-2
Назарово 130 Г-4
Назилли 54 Б-1
Наин 120 Б-1
Назрань 137 А-3
Называевск 128 Г-6
Назым, р. 126 А-5
Найлс 88 карта „Чикаго"
Найроби 66 Б-4
Накина 84 В-7
Накололо 66 В-4
Наксхов 38 Д-3
Наксон, г. 130 Б-5
Наксос, о. 36 Д-7
Нактонган, р. 50 Е-8
Накуру 66 Б-4
Нахсонратчасима 50 Б-2
Нахсонсаван 50 Б-1
Надайка 48 Б-5
Нальчик 122 Г-3
Наманган 140 Е-8
Наманганская область 140 Е-8
Намдинь 50 А-2
Намиб, пустыня 66 В-2
Намибия, террит. оккуп. ЮАР 66 Г-2
Намла 82 В-3
Намплула 66 В-4
Нампхо 50 Е-8
Намсус 38 Б-3
Нанту 50 А-1
Намцо, оз. 48 В-4
Намюр 32 В-4
Нандаделн, г. 52 А-4
Нанкин 48 В-6
Нанси 32 В-4
Нант 32 Г-2
Нантали 38 В-6
Нантер 40 карта „Париж"
Наньнин 48 Г-5
Наньпин 48 Г-6
Наньтун 48 В-7
Наньчан 48 Г-6
Наньчун 48 В-5
Наньша, о-ва 50 В-3
Наньшань, горы 48 В-4
Нао, м. 36 Б-3
Нараяна 56 карта „Дели"
Нараянганджи 52 Б-6
Нарбонн 32 Д-3
Нарва, р. 136 А-2
Нарвик 38 А-5
Нарев, р. 28 А-5
Нармада, р. 52 Б-4
Нармек 56 карта „Тегеран"
Нарни 34 В-3
Наровля 136 В-3
Народная, г. 118 Б-12
Народная Демократическая Республика Йемен 54 Г-3
Наро-Фоминск 120 В-3
Нарочь 136 Б-2
Нарткала 122 Г-3
Нарым 128 Г-8
Нарын 140 В-7
Нарын, р. 140 В-6
Нарынская область 140 В-7
Нарьян-Мар 118 Б-10
Насе 55 Е-7
Наска, подв. хр. 86 Г-2
Нассау 85 Б-5
Натал 86 В-6
Наташкиан 84 В-9
Натли 88 карта „Нью-Йорк"
Натуна, о-ва, см. Бунгуран
Натчез 82 Д-8
Наугаон 52 Б-6
Науёин-Акмяне 136 А-1
Наурская 122 Г-4
Науру 89 Д-8
Нафталан 137 Б-4
Наха 55 Е-7
Нахичеванская АССР 137 В-3
Нахичевань 137 В-3
Наход 28 Б-4
Находка 132 Д-3
Нашвилл 82 Г-9
Нашик 52 В-4
Нгуру 64 В-5
Нделе 64 Г-6
Нджамена 64 В-5
Ндола 66 В-3
Неаполь 34 В-3
Небит-Даг 140 Г-1
Неболчи 120 Б-2
Небраска, штат 82 В-6
Нева, р. 120 Б-1
Невада, штат 82 В-3
Невель 118 Г-4
Невельск 132 Д-4
Невер (СССР) 132 Г-2
Невер (Фр.) 32 Г-3
Невинномысск 122 В-3
Невольничья, р. 84 Б-4
Невшатель 34 Б-1
Невшательское озеро 34 Б-1
Невьянск 126 Б-4
Негиси 56 карта „Токио"
Негрос, о. 50 В-4
Неджефабад 56 карта „Тегеран"
Нежин 134 Б-3
Нейбранденбург 28 А-3
Нейвели 52 В-4
Нейкёльн 40 карта „Берлин"
Нейменги 32 В-4
Нейсе, р. 28 Б-3
Нейтральная зона 54 В-3
Неккар, р. 32 В-5
Некуса, о-ва 50 В-4
Нелидово 120 Б-2
Нельма 132 Д-3
Нельсон, р. 84 В-6
Нем, р. 126 А-2
Нема 64 В-3
Неман 136 Б-1
Немай, р. 136 Б-2
Немда, р. 120 Б-6
Ненецкий нац. округ 118 Б-8
Непа, р. 130 Г-7
Непал 52 Б-5
Непанагар 52 Б-4
Нерва 36 Б-2
Нерга 126 А-5
Неретва, р. 30 В-2
Нерехта 120 Б-4
Нерима 56 карта „Токио"
Неринга 136 Б-1
Нерль, р. 120 Б-3
Нермек 56 карта „Тегеран"
Нерча, р. 130 Д-9
Нерчинск 130 Д-9
Нерчинский Завод 130 Д-9
Нествед 38 Д-3
Несшё 38 Г-4
Неттиллинг, оз. 84 Б-9
Неукен 86 Е-3
Нефтебад 140 Е-8
Нефтегорск (СССР, Краснодар. край) 122 В-2
Нефтегорск (СССР, Куйб. обл.) 124 Б-3
Нефтекамск 124 А-4
Нефтекумск 122 В-4
Нефтечала 137 В-5
Нефтюганск 128 В-6
Нехаевский 124 В-1
Незметабад 56 карта „Тегеран"
Нея 120 Б-4
Нейменстер 32 Б-5
Нейи 40 карта „Париж"
Нейнкирхен 32 В-4
Нейруппин 28 А-3
Нейстрелиц 28 А-3
Незеркоре 64 Г-3
Ниагарский водопад 82 В-11
Ниамей 64 В-4
Ниас, о. 50 В-1
Нигер 64 В-4
Нигер, р. 64 Г-4
Нигерия 64 Г-4
Нида 136 Б-1
Нидерланды 32 В-4
Нилс 82 Д-4
Нижанковичи 134 Б-1
Нижнеангарск 130 Г-7
Нижневартовский 128 В-7
Нижневолжск 124 Г-2
Нижнеудайская низменность 29 В-3
Нижнекамск 124 Б-4
Нижнетроицкий 124 Б-4
Нижнеудинск 130 Д-5
Нижне-Янск 132 Б-3
Нижние Серги 126 Б-3
Нижний Баскунчак 124 В-2
Нижний Помов 124 Б-1
Нижний Одес 118 В-10
Нижний Пяндж 140 Г-5
Нижний Тагил 126 Б-4
Нижний Чир 124 В-1
Нижняя Омра 118 В-10
Нижняя Пойма 130 Г-5
Нижняя Салда 126 Б-4
Нижняя Тавда 126 Б-5
Нижняя Тунгуска, р. 130 Г-7, Б-3
Нижняя Тура 126 Б-3
Низампур 56 карта „Дели"
Ниигата 55 В-3
Ниисо 56 карта „Токио"
Ниихама 55 Г-2
Никиори 56 карта „Осака"
Никарагуа 85 В-4
Никарагуа, оз. 85 В-4
Никаро 85 Д-8
Никастро 34 Г-4
Никеландия 86 Г-5
Никель 118 А-4
Никельтау 138 Б-4
Никобарские острова 50 В-1
Николаев 134 В-4
Николаевск 124 В-2
Николаевская область 134 В-4
Николаевск-на-Амуре 132 Г-4
Николо-Березовка 124 А-4
Никольск (СССР, Волог. обл.) 118 Г-8
Никольск (СССР, Пенз. обл.) 124 Б-2
Никополь 134 В-4
Никосия 54 Б-2
Никшич 30 В-2
Нил, р. 64 Б-7
Ниш 32 Д-4
Нин, р. 31 Б-4
Нинбо 48 Г-7
Нинся-Хуйский автономный район 48 Б-5
Нипигон 82 Б-9
Нипигон, оз. 84 Г-7
Ниппо 56 карта „Токио"
Ниржани 28 Б-3
Нирун 56 карта „Тегеран"
Нитерой 88 карта „Рио-де-Жанейро", 85 Д-5
Нитра 28 Б-4
Ница, р. 126 Б-4
Ница 32 Д-4
Ниш 30 В-3
Нишапур 52 А-2
Нобеока 55 Г-2
Нобидоме 56 карта „Токио"
Ноборито 56 карта „Токио"
Нова-Ливбоа 66 В-2
Новара 34 Б-2
Новая Британия, о. 89 Д-6
Новая гавань 66 карта „Александрия"
Новая Гвинея, о. 89 Д-5
Новая Зеландия 89 И-8
Новая Земля, о. 93 карта „Арктика" Б-16
Новая Игирма 130 Г-6
Новая Ирландия, о. 89 Д-7
Новая Казанка 138 В-2
Новая Каледония, о. 89 Ж-8
Новая Каковка 134 В-4
Новая Ляля 126 Б-4
Новая Сибирь, о. 132 Б-4
Новая Шотландия, провинция 84 Г-9
Новгород 118 Г-4
Новгород-Северский 134 А-4
Новгородская область 118 Г-4
Нови 36 Б-4
Нови-Пазар 30 В-3
Нови-Сад 30 Б-2
Новоалександровск 122 В-3
Новоалексеевка (СССР, Акт. обл.) 124 В-4

Новоалексеевка (СССР, Херсон. обл.) 134 В-4
Новоалтайск 128 Д-8
Новоаннинский 124 В-1
Новобирюсинский 130 Г-5
Новобогатинское 138 В-3
Нововолынск 134 Б-2
Нововоронежский 122 Б-2
Новоявтск 120 Б-6
Новоград-Волынский 134 Б-2
Новогрозненский 137 Г-4
Новогрудок 136 Б-2
Новодружеск 134 Д-8
Новоеруединский 130 Г-4
Новозыбков 120 В-1
Новоказалинск 138 В-5
Новокручининский 130 Д-8
Новокузнецк 128 Д-9
Новокуйбышевск 124 Б-3
Новолазаревская, поляр. ст. 93 карта „Антарктика" Б-1
Новолукомль 136 Б-3
Новомиргород 134 Б-3
Новомихайловский 124 Б-4
Новомосковск (СССР, Днепр. обл.) 134 Б-4
Новомосковск (СССР, Тульск. обл.) 120 В-3
Новонадеждинский 124 В-4
Новониколаевский 124 В-1
Новоорск 126 Г-3
Новополоцк 136 Б-3
Новороссийск 122 В-2
Новорудный 126 Г-3
Новосергиевка 126 В-2
Новосибирск 128 Г-8
Новосибирская область 128 Г-8
Новосибирские острова 132 Б-3
Новосибирское водохранилище 128 Д-7
Новосинеглазовский 126 В-4
Новосокольники 136 А-3
Новотитаровская 122 Б-2
Новотроицк 126 Г-3
Новоузенск 124 В-3
Новоукраинка 134 Б-3
Новоульяновск 124 Б-3
Новоуткинск 126 Б-3
Новочебоксарск 120 Б-5
Новочеремшанск 124 Б-3
Новочеркасск 122 В-3
Новошахтинск 122 В-2
Новые Белокоровичи 134 Б-2
Новые Бурасы 124 Б-2
Новые Гебриды, о-ва 89 Е-8
Новый Багдад 56 карта „Багдад"
Новый Буг 134 В-4
Новый Васюган 128 Г-7
Новый Военный Городок 56 карта „Дели"
Новый Дели 56 карта „Дели"
Новый Дели, кан. 56 карта „Дели"
Новый Зай 124 Б-4
Новый Орлеан 82 Е-8
Новый Оскол 122 Б-2
Новый Порт (Арг.) 88 карта „Бэунос-Айрес"
Новый Порт (СССР) 128 Б-6
Новый Уэенк 138 Г-3
Ногайская степь 122 В-4
Могинск (СССР, Моск. обл.) 120 В-3
Ногинск (СССР, Эвенкийский нац. окр.) 130 В-4
Подзима, м. 55 Г-3
Ножан 40 карта „Париж"
Нокконди 52 Б-3
Ноксвилл 82 Г-10
Нолинск 120 Б-6
Нонгкай 50 Б-2
Норанда 84 Г-8
Норвегия 38 Г-2
Норвежское море 93 карта „Арктика" В-1
Норден 32 Б-4
Норденшельда, арх. 130 А-4
Нордкап, м. 38 А-7
Нордкин, м. 38 А-7
Нордхорн 32 Б-4
Нориджь 31 Б-4
Норильск 130 Б-3
Норландское плато 38 В-5
Нормандская возвышенность 32 В-2
Нормандские острова 32 В-2
Норман-Уэлс 84 Б-3
Норридж 88 карта „Чикаго"
Норт-Арлингтон 88 карта „Нью-Йорк"
Норт-Батфорд 84 В-5
Норт-Бей 82 Б-11
Нортгемптон 31 Б-3
Норт-Канейдиан, р. 82 Г-6
Норт-Платт 82 В-6
Норт-Платт, р. 82 В-5
Норт-Саскачеван, р. 84 В-4
Норт-Уист, о. 31 А-2
Норт-Холливуд 88 карта „Лос-Анджелес"
Норфолк 82 Г-11
Норфолк, о. 89 Ж-8
Норчёпинг 38 Г-5
Носка, р. 126 Б-5
Нособ, р. 66 Г-2
Носовка 134 Б-3
Ното, п-ов 55 В-3
Ноттингем 31 Б-3
Ноттингем, о. 84 Б-8
Ношуль 120 А-6
Нпаду, пор. 86 Б-3
Нуадибу 64 Б-2
Нуазе-ле-Сек 40 карта „Париж"
Нуакшот 64 В-2
Нубийская пустыня 64 Б-7
Нукуалофа 89 Ж-10
Нукус 140 В-2
Нумеа 89 Ж-8
Нуниваи, о. 68 Г-6
Нунасе 56 карта „Осака"
Нунькэян 48 Б-7
Нуньцзян, р. 48 Б-7
Нуоро 34 В-2
Нура, р. 138 Б-7
Нуратау, хр. 140 В-4
Нурек 140 Г-5
Нурлат 124 Б-3
Нутодаен 38 Г-3
Нушки 52 Б-3
Нуэва-Росита 85 Б-2
Нуэва-Херона 85 Д-7
Нуэвитас 85 Д-8
Нуэво-Ларедо 85 Б-3
Ныда 128 Б-6
Ныроб 126 А-3
Ныса 28 Б-4
Нытва 126 Б-2
Ньери 66 Б-4
Ньиредьхаза 29 Б-3
Ньор 32 Г-2
Нью-Аддингтон 40 карта „Лондон"
Ньюарк 88 карта „Нью-Йорк"
Ньюарк, аэрп. 88 карта „Нью-Йорк"
Ньюарк, бух. 88 карта „Нью-Йорк"
Нью-Брансуик, провинция 84 Г-9
Нью-Гэмпшир, штат 82 В-12
Нью-Джерси, штат 82 В-12
Нью-Йорк 88, 82 В-12
Нью-Йорк, штат 82 В-11
Ньюкасл (Австрал.) 89 З-7
Ньюкасл (ЮАР) 66 Г-3
Ньюкасл-апон-Тайн 31 Б-3
Нью-Мексико, штат 82 Д-5
Ньюпорт 31 В-3
Нью-Рошелл 88 карта „Нью-Йорк"
Ньютаунардс 31 Б-2
Ньюфаундленд, о. 84 Г-10
Ньюфаундленд, провинция 84 В-9
Нью-Хайд-Парк 88 карта „Нью-Йорк"
Нью-Хейвелтон 84 В-3
Ньяла 64 В-6
Ньюса, оз. 66 В-4
Нэкэмте 64 Г-7
Нэхэ 48 Б-7
Ноборг 38 Д-3
Новчим 126 А-1
Нюкёбинг 38 Д-3
Нюксеница 120 А-5
Нюнесхамн 38 Г-5
Нюрба 132 В-1
Нюрнберг 32 В-5
Нюхча 118 В-8
Ноня, р. 130 В-8
Нявежис, р. 136 Б-2
Нязепетровск 126 Б-3
Нямунас, р. 136 Б-1
Няндома 118 В-7
Нярис, р. 136 Б-2
Нячанг 50 Б-2

О

Оахака 85 В-3
Оахе, вдхр. 82 В-6
Об, р. 32 В-4
Обва, р. 126 Б-2
Обенро 38 Д-3
Обервильс 40 карта „Париж"
Оби, о. 50 Г-4
Обихиро 55 Б-4
Облучье 132 Д-3
Обинник 120 В-3
Обоверсий 118 В-7
Обонн 40 карта „Париж"
Обоянь 122 Б-2
Обская губа 128 Б-6
Обуда 40 карта „Будапешт"
Обуда, о. 40 карта „Будапешт"
Общества, о-ва 89 Е-12
Общий Сырт, возв. 124 В-3
Объединенные Арабские Эмираты 54 В-4
Объячево 120 А-6
Обь, р. 128 Б-5
Обялял 136 Б-2
Овасе 55 Г-3
Оруч 134 Б-3
Овьедо 36 А-2
Огайо, р. 82 Г-9
Огайо, штат 82 В-10
Огаста (США, Джорджия) 82 Д-10
Огаста (США, Мэн) 82 В-13
Ибломцо 64 Г-4
Огден 82 В-4
Огланлы 140 Г-1
Огненная Земля, о. 86 Ж-3
Огове, р. 66 Б-2
Огре 136 А-2
Ода 56 карта „Токио"
Одда 38 В-2
Оденсе 38 Д-3
Одер, р. 28 А-3
Одесса (СССР) 134 В-3
Одесса (США) 82 Д-6
Одесская область 134 В-3
Одра, р. 28 Б-4
Оем 66 А-2
Оза 32 Д-3
Озд 29 А-3
Озерновский 132 Г-5
Озерный (СССР, Оренб. обл.) 126 Г-4
Озерный (СССР, Смол. обл.) 120 В-2
Озерск 136 Б-1
Озеры 120 В-3
Ози, р., см. Тана
Озинки 124 В-3
Означенное 130 Д-4
Оймякон 132 В-4
Оймяконское нагорье 132 В-4
Ойстер-Рок, о. 56 карта „Бомбей"
Ойтал 138 Г-7
Ока, р. (басс. Ангары) 130 Д-6
Ока, р. (басс. Волги) 21 В-8
Окарем 140 Г-1
Окаяма 55 Г-2
Оки, о-ва 55 В-2
Окинава, о. 55 Е-7
Окинава, о-ва 55 Е-7
Окичоби, оз. 82 Е-10
Ок-Лаун 88 карта „Чикаго"
Оклахома, штат 82 Г-7
Оклахома-Сити 82 Г-7
Окленд (Нов. Зеландия) 89 З-9
Окленд (США) 82 Г-2
Окленд, о-ва 89 К-8
О-Клэр 82 В-8
Окна-Муреш 29 Б-3
Окнеле-Мари 29 Б-4
Ок-Парк 88 карта „Чикаго"
Ок-Ридж 82 Г-10
Окселёсунд 38 Г-5
Окский запов. 120 В-4
Окско-Донская равнина 122 А-3
Окстиннине, г. 38 Б-4
Оксфорд 31 В-3
Октемберян 137 Б-3
Октябрьск (СССР, Акт. обл.) 138 В-4
Октябрьск (СССР, Куйб. обл.) 124 Б-3
Октябрьский (СССР, Баш. АССР) 124 Б-4
Октябрьский (СССР, Волгогр. обл.) 124 Г-1
Октябрьский (СССР, Гом. обл.) 136 Б-3
Октябрьский (СССР, Камч. обл.) 132 Г-5
Октябрьский (СССР, Киров. обл.) 120 Б-6
Октябрьский (СССР, Перм. обл.) 126 Б-3
Октябрьский (СССР, Семипал. обл.) 138 В-9
Октябрьское (СССР, Оренб. обл.) 126 В-2
Октябрьское (СССР, Тург. обл.) 126 В-5
Октябрьское (СССР, Тюм. обл. 128 В-5
Октября, парк 88 карта „Буэнос-Айрес"
Окуловка 118 Г-5
Окуси 50 Г-4
Окусири, о. 55 Б-3
Окха 52 Б-3
Ола сагутия 36 А-3
Олбани (Австрал.) 89 З-3
Олбани (США, Джорджия) 82 Д-10
Олбани (США, Нью-Йорк) 82 В-12
Олбани, р. 84 В-7
Олевск 134 Б-2
Оленегорск 118 А-5
Оленёк 132 В-1
Оленёк, р. 132 А-10
Оленёкский залив 130 А-9
Олений, о. 128 А-7
Оленино 120 Б-2
Оленты, р. 124 В-4
Оленье, оз. 84 Б-5
Олерон, о. 32 Г-2
Олесунн 38 В-2
Олёкма, р. 132 Г-2
Олёкминск 132 В-2
Олёкминский Становик, хр. 130 Д-9
Олива-де-Херес 36 Б-2
Оливейра-ди-Аземейш 36 А-1
Оливос 88 карта „Буэнос-Айрес"
Олимп, г. 36 Г-6
Олимпия 82 Б-2
Оловянная 130 Д-9
Оломоуц 28 Б-4
Олт, р. 29 Б-4
Олтеница 29 Б-4
Олту 137 Б-2
Олту, р. 137 Б-2
Ольбия 34 В-2
Ольборг 38 Г-3
Ольга 132 Д-3
Ольгин 85 Д-8
Ольденбург 32 Б-5
Ольо, р. 34 Б-2
Ольховатка 122 Б-2
Ольховка 124 В-2
Ольштын 28 А-5
Оман 54 Г-4
Оманский залив 52 Б-2
Омаха 82 В-7
Омдурман 64 В-7
Оминато 55 Б-4
Омо, р. 64 Г-7
Омолой, р. 132 В-3
Омолон, р. 132 В-5
Омск 128 Д-6
Омская область 128 Д-6
Омсукчан 132 В-5
Омутнинск 120 Б-7
Омь, р. 128 Г-6
Она, р. см. Бирюса
Онгермانельвен, р. 38 В-5
Ондальснес 38 В-2
Онега 118 В-6
Онега, р. 118 В-6
Онежская губа 118 Б-6
Онежское озеро 118 В-5
Онекотан, о. 132 Д-5

Онича 64 Г-4
Онон 48 Б-6
Онон, р. 130 Д-8
Онтарио, оз. 82 В-11
Онтарио, провинция 84 В-6
Опава 28 Б-4
Опарино 120 Б-6
Опатовац 30 Б-2
Опочка 118 Г-4
Ораделл, вдхр. 88 карта „Нью-Йорк"
Ораця 29 Б-3
Оран 64 А-3
Оранж 32 Г-4
Оранжевая, р. 66 Г-2
Оранжерея 124 Г-2
Оргеев 134 В-3
Ордаль 38 В-2
Орджоникидзе (СССР, Груз. ССР) 137 Б-2
Орджоникидзе (СССР, Днепр. обл.) 134 В-4
Орджоникидзе (СССР, Куст. обл.) 126 В-4
Орджоникидзе (СССР, Сев.-Осет. АССР) 122 Г-4
Орджоникидзебад 140 Г-5
Ордубад 137 В-4
Орегон, штат 82 В-2
Ореджеи 120 Б-1
Орел 120 В-3
Орель, р. 134 Б-4
Оренбург 126 Г-2
Оренбургская область 126 Г-2
Оренсе 36 А-2
Орес, горы 34 Д-1
Орехов 134 В-4
Орехово-Зуево 120 В-3
Оринда 88 карта „Нью-Йорк"
Оринда-Маут 66 Г-2
Ориноко, р. 86 Б-3
Орисаба, влк. 85 В-3
Ористано 34 Г-2
Орнуэла 36 Б-3
Ориярви 38 В-6
Оркадас, поляр. ст. 93 карта „Антарктика" Г-16
Оркнейские острова 31 А-3
Орландо 82 Е-10
Орлеан 32 Г-3
Орловская область 120 В-3
Орловский 122 В-3
Оротукан 132 В-5
Орск 86 Г-2
Орск 126 Г-3
Ортакей 56 карта „Стамбул"
Ортигейра 36 А-2
Орто-Токой 140 В-7
Ору-Прету 86 Д-5
Орурро 86 Г-3
Орхон, р. 48 Б-5
Орхус 38 Г-3
Орша 136 Б-3
Орь, р. 126 Г-3
Оса 126 Б-2
Осака 56, 55 Г-3
Осакаровка 138 Б-7
Освенцим 28 Б-4
Осер 32 Г-3
Осиек 30 Б-2
Осикити 56 карта „Токио"
Осима, п-ов 55 Б-4
Осинники 128 Д-9
Осинторф 136 Б-3
Осиповичи 136 Б-3
Оскарсхамн 38 Г-5
Оскол, р. 134 Б-5
Осланка, г. 126 Б-3
Осло 38 Г-3
Оснабрюк 32 Б-5
Осоне 56 карта „Токио"
Осорно 86 Ж-2
Оситалет 36 А-4
Оссора 132 Г-6
Осташков 120 Б-2
Остенде 32 В-3
Остер (СССР, Смол. обл.) 120 В-2
Остер (СССР, Черниг. обл.) 134 Б-3
Остин 82 Д-7
Острава 28 Б-4
Остров 118 Г-4
Островец-Свентокшиски 28 Б-5
Острогожск 122 Б-2
Острув-Велькопольски 28 Б-4
Осуми, о-ва 55 Г-2
Осуми, прол. 55 Г-2
Отар 138 Г-8
Отару 55 Б-4
Отён 32 Г-4
Отрадная 122 В-3
Отрадный 124 Б-3
Отранто, прол. 30 В-2
Оттава 84 Г-8
Оттава, о-ва 84 В-7
Оттава, р. 84 Г-8
Оттамуа 82 В-8
Оулайнен 38 Б-7
Оулафсвик 38 Ж-12
Оулу 38 Б-7
Оулуярви, оз. 38 Б-7
Оунасйоки, р. 38 Б-7
Оус 126 А-4
Оутокумпу 38 В-8
Оха 132 Г-4
Охос-дель-Саладо, г. 86 Д-3
Охос-Негрос 36 А-3
Охотск 132 Г-4
Охотское море 132 Г-4
Охрид 30 В-3
Охридское озеро 30 В-3
Очаков 134 В-3
Очамчира 137 А-1
Очер 126 Б-2
Ош 140 Е-9
Ошава 84 Г-8
Ошмарья 126 А-4
Ошская область 140 Е-9
Ояно, о. 89 Ж-14
Оямада 56 карта „Токио"
Оямьнь 48 Г-6
Ояпоки, р. 86 Б-4
Оить, р. 120 А-2

П

Пабраде 136 Б-2
Павлодар 136 А-1
Павлово 120 В-4
Павловск 122 Б-3
Павловская 122 В-2
Павловский 126 В-4
Павлоград 134 Б-4
Павлодар 138 Б-8
Павлодарская область 138 Б-8
Паг, о. 30 Б-1
Пагалу, о. 64 Д-4
Пато-Пагго 89 Е-10
Паданг 50 Г-2
Паданская низменность 34 Б-2
Па-де-Кале, прол. 32 В-3
Падерборн 32 В-5
Падлей 84 Б-6
Падуя 34 Б-2
Падьюка 82 Г-9
Пазарджик 29 В-4
Пайде 136 А-2
Пайер, г. 118 Б-13
Пайктон 82 Г-10
Пайн-Пойнт 84 Б-4
Пайнс, оз. 88 карта „Нью-Йорк"
Пайсое 82 Г-3
Пайсанду 86 Е-4
Пай-Хой, хр. 118 А-12
Паканбару 50 В-2
Пакистан 52 Б-3
Пакхоуку 50 А-1
Палаван, о. 50 Б-3
Палагружа, о-ва 30 В-2
Палам, аэрп. 56 карта „Дели"
Палана 132 Г-5
Паланга 136 Б-1
Палау, о-ва 89 Г-5
Палавтаиш 140 Е-9
Палдиски 136 А-2
Палембанг 50 Г-2
Паленсия 36 А-2
Палермо 34 Г-3
Палех 120 Б-4
Палиме 64 Г-4
Палласовка 124 В-2
Палмас, о. 88 карта „Рио-де-Жанейро"
Палмер, поляр. ст. 93 карта „Антарктика" В-15
Палос-Вердес, м. 88 карта „Лос-Анджелес"
Палос-Вердес-Хилс, горы 88 карта „Лос-Анджелес"
Палота, о. 40 карта „Будапешт"
Пальма 36 Б-4
Пальмира 86 Б-2
Пальмира, ат. 89 Г-11
Пальяново 128 Б-5
Памир, горы 140 Г-5
Памир, р. 140 Г-6
Пампа, геогр. обл. 86 Е-3
Памплона 36 А-3
Панаджи 52 В-4
Панай, о. 50 В-4
Панама 85 Г-5
Панама, государство 85 Г-4
Панамский канал 85 Г-4
Панджгур 52 Б-3
Панеевижс 136 Б-2
Панкалпинанг 50 Г-2
Панке, р. 40 карта „Берлин"
Панков 40 карта „Берлин"
Пантеллерия, о. 34 Г-3
Панфилов 138 Г-8
Панфилова им. 138 Г-8
Паньсянь 48 Г-5
Папезте 89 Е-13
Папуа-Новая Гвинея, подопечная территория 89 Д-6
Пара, р. (басс. Атлантического океана) 86 В-4
Пара, р. (басс. Оки) 120 В-4
Парабель, р. 128 Г-8
Парагвай 86 Д-3
Парагвай, р. 86 Д-4
Параку 64 Г-4
Парамарибо 86 Б-4
Парамус 88 карта „Нью-Йорк"
Парамушир, о. 132 Г-5
Парана 86 Б-3
Парана, р. 86 Б-3
Паранагуа 86 Д-5
Параниаба, р. 86 Г-5
Парантис-ан-Борн 32 Г-2
Парануа 88 карта „Бразилия"
Парасельские, о-ва, см. Сиша
Парбиг 128 Г-8
Пардубице 28 Б-3
Парел 56 карта „Бомбей"
Парепаре 50 Г-3
Парижс 40,32 Б-3
Париньяс, м. 86 В-1
Парл 66 Д-2
Парма 34 Б-2
Парнаиба 86 В-5
Парнаиба, р. 86 В-5
Парнас, г. 36 Д-6
Парос, о. 36 Д-7
Парри, арх. 68 Б-11
Партизанск 132 Д-3
Парфино 118 Г-4
Пархар 140 Г-5
Пас-дель-Рио 86 Б-2
Пассау 32 В-6
Пассейик 88 карта „Нью-Йорк"
Пассейик, р. 88 карта „Нью-Йорк"
Пасто 86 Б-2
Пасу-Фунду 86 Д-4
Патагония, геогр. обл. 86 Ж-2
Патан 52 Б-4
Патас 86 В-2
Патерсон 88 карта „Нью-Йорк"
Патияла 52 А-4
Патна 52 Б-5
Патнос 137 В-2
Патомское нагорье 130 Г-8
Патры 36 Д-6
Патус, оз. 86 Е-4
Паулистана 86 В-5
Паулу-Афонсу, вдп. 86 В-6
Пахачи 132 В-6
Пачелма 124 Б-1
Пачука 85 Б-3
Паша, р. 120 Б-2
Пашковский 122 В-2
Певек 132 В-7
Педро-Кис, о-ва 85 В-5
Пеза, р. 118 Б-8
Пезаро 34 В-3
Пекин 56, 48 В-6
Пекос 82 Д-6
Пекос, р. 82 Д-6
Пелагские острова 34 Д-3
Пеледуй 132 Г-1
Пелем-Бей, парк 88 карта „Нью-Йорк"
Пелес 126 А-2
Пелопоннес, п-ов 36 Д-6
Пелотас 86 Е-4
Пелым 126 Б-4
Пелым, р. 126 А-4
Пематангсиантар 50 В-1
Пенденби 64 Г-2
Пенджикент 140 Г-4
Пендлтон 82 Б-3
Пенжина, р. 132 В-6
Пенжинская губа 132 В-6
Пенза 124 Б-2
Пензавл 31 В-2
Пензенская область 124 Б-2
Пенинсулпо 88 карта „Бразилия"
Пеннинские горы 31 Б-3
Пено 120 Б-2
Пенсакола 82 Д-9
Пенсильвания, штат 82 В-10
Пенья-Невада, г. 85 Б-2
Пеньярроо 36 Б-2
Пеория 82 В-9
Первомайск (СССР, Ворош. обл.) 134 Д-8
Первомайск (СССР, Горьк. обл.) 120 В-4
Первомайск (СССР, Никол. обл.) 134 Б-3
Первомайский (СССР, Арханг. обл.) 118 Б-7
Первомайский (СССР, Куйб. обл.) 124 Б-3
Первомайский (СССР, Оренб. обл.) 126 Г-1
Первомайский (СССР, Оренб. обл.) 126 Г-2
Первомайский (СССР, Тамб. обл.) 122 А-3
Первомайский (СССР, Челяб. обл.) 126 В-4
Первоуральск 126 Б-3
1-й порог 64 Б-7
Переволо 120 В-5
Переволоцкий 126 Г-2
Перегинское 134 Б-2
Переделл 120 В-4
Перелюб 124 В-3
Переметное 124 В-3
Переславль-Залесский 120 Б-3
Переяслав-Хмельницкий 134 Б-3
Пригё 32 Г-3
Пермская область 126 Б-3
Пермь 126 Б-3
Перник 29 В-3
Перпиньян 32 Д-3
Персидский залив 52 Б-1
Перт (Австрал.) 89 З-3
Перт (Брит.) 31 А-3
Перт-Амбой 88 карта „Нью-Йорк"
Перу 86 В-2
Перуанский желоб, подв. 86 В-1
Перуджа 34 Б-3
Пескад, м. 67 карта „Алжир"
Пескара 34 В-3
Песковка 120 Б-7
Пестово 118 Г-5
Петра I, о. 93 карта „Антарктика" В-14
Петриков 136 В-3
Петрич 29 В-3
Петров Вал 124 В-2
Петровск 124 Б-2
Петровск-Забайкальский 130 Д-7
Петровское 124 Б-5
Петрозаводск 118 В-5
Петропавловск 138 Б-6
Петропавловск-Камчатский 132 Г-5
Петрошени 29 Б-3
Петухово 126 В-5
Пехлеви 52 А-1
Печ (Венгр.) 29 Б-2
Печ (Югосл.) 30 В-3
Печенга 118 А-4
Печора 118 Б-11
Печора, р. 118 Б-10, В-11
Печоро-Илычский заповедник 118 В-11
Печорская губа 118 А-10
Пешавар 52 А-4
Пешной, п-ов 124 Г-3
Пешт 40 карта „Будапешт"

Пештержебет 40 карта „Будапешт"
Пештперинц 40 карта „Будапешт"
Пётркув-Трыбунальски 28 Б-4
Пиай, м. 50 В-2
Пибор, р. 64 Г-7
Пиетарсари 38 В-6
Пижма 120 Б-5
Пижма, р. 120 Б-6
Пикалево 120 Б-2
Пила 28 А-4
Пилица, р. 28 Б-5
Пилькомайо, р. 86 Д-3
Пинанг 50 В-2
Пинар-дель-Рио 85 Д-7
Пинд, горы 36 Г-6
Пиндун 48 Г-7
Пинега 118 Б-7
Пинега, р. 118 Б-7
Пинос, о. 85 Д-7
Пинск 136 Б-2
Пинсян 48 Г-5
Пиньейрус, р. 88 карта „Сан-Паулу"
Пиньос, р. 36 Д-6
Пинюр 120 А-5
Пионерский 126 А-4
Пиренеи, горы 32 Д-2
Пиренейский полуостров 21 В-4
Пиритуба 88 карта „Сан-Паулу"
Пирот 30 В-3
Пирр 82 В-6
Пирсагат, р. 137 Б-5
Пирятин 134 Б-4
Пис, р. 84 В-4
Писек 28 Б-3
Пис-Ривер 84 В-4
Пистиччи 34 В-4
Пистоя 34 В-2
Питампура 56 карта „Дели"
Питерборо 31 Б-3
Питерка 124 В-2
Питермарицбург 66 Г-4
Питерсбург 66 Г-3
Питерхед 31 А-3
Питешти 29 Б-4
Питеэлья, р. 38 Б-5
Питерн, о. 89 Ж-15
Питкяранта 118 В-4
Питтсбург 82 В-11
Плавск 120 В-3
Плаценсия 36 А-2
Пласт 126 В-4
Платт, р. 82 В-7
Плаузи 28 Б-3
Плевен 29 В-4
Плесецк 118 В-7
Плинут 31 В-2
Пловдив 29 В-4
Плошти 29 Б-4
Плоцк 28 А-4
Плунге 136 Б-1
Пльзень 28 Б-3
Пляванис 136 А-2
Пномпень 50 Б-2
По 32 Д-2
По, р. 34 Б-3
Победа, г. 132 В-4
Победино 132 Д-4
Победы, пик 140 В-7
Побла-де-Сегур 36 А-4
Повенец 118 В-5
Поворино 122 Б-3
Повунгнитук 84 Б-8
Поддорье 120 Б-1
Подкаменная Тунгуска, р. 130 В-4
Подольск 120 В-3
Подольская возвышенность 134 Б-2
Подпорожье 118 В-5
Подсвилье 136 Б-2
Пожва 126 Б-3
Пожег 126 А-2
Познань 28 А-4
Пойак 32 Г-2
Пойн-Нолс 88 карта „Вашингтон"
Пойнт-о-Трембле 88 карта „Монреаль"
Покателло 82 В-4
Покровка 124 Б-3
Покровск 132 В-2
Покровск-Уральский 126 А-3
Полазна 126 Б-3
Полдневица 120 Б-5
Полевской 126 Б-4
Полинезия, группа островов 89 Б-10
Полисть, р. 136 А-3
Полкский пролив 52 Г-4
Половинное 126 В-5
Пологи 134 В-5
Полонное 134 Б-2
Полоцк 136 Б-3
Полтава 134 Б-4
Полтавка 128 Д-6
Полтавская область 134 Б-4
Полуй, р. 128 Б-5
Полуночное 126 А-4
Поль-Иснар 86 Б-4
Польская низменность 28 А-4
Польша 28 А-3
Полярное плато 93 карта „Антарктика" А-3
Полярный Урал, горы 118 Б-12
Помозино 118 В-10
Поморский пролив 118 А-9
Помошная 134 Б-3
Поной, р. 118 Б-6
Понта-Гроса 86 Д-4
Понтеведра 36 А-1
Понтианак 50 Г-2
Понтиви 32 В-2
Понферрада 36 А-2
Пооло, оз. 86 Г-3
Попасная 134 Д-8
Попаян 86 Б-2
Попигай, р. 130 А-8
Попово 29 В-4
Попокатепетль, влк. 85 В-3
Порденоне 34 Б-3
Пор-Жером 32 В-3
Пори 38 В-6
Пор-Картье 84 Г-9
Поронайск 132 Д-4
Порсангер-фьорд 38 А-7
Порструнн 38 Г-3
Портадаун 31 Б-2
Порт-Алберни 84 Г-3
Порталегри 36 Б-2
Порт-Артур 82 Е-8
Порт-Артур, см. Люйшунь
Порт-Беруэлл 84 Б-9
Порт-Вашингтон 88 карта „Нью-Йорк"
Порт-Гаррисон 84 В-8
Порт-Жанетиль 66 Б-1
Портимань 36 Б-1
Портленд (США, Мэн) 82 В-12
Портленд (США, Орегон) 82 Б-2
Порт-Морсби 89 Д-6
Порто-о-Баск 84 Г-10
Порто-Веккио 34 В-2
Порто-Ново 64 Г-4
Порто-о-Пренс 85 В-5
Порто-Торрес 34 В-2
Портоферрайо 34 В-2
Порт-оф-Спейн 86 А-3
Порт-Пирн 89 Ж-5
Порт-Радий 84 Б-4
Портри 31 А-2
Порт-Саид 64 А-7
Портсмут 31 В-3
Порт-Стэнли 86 Ж-4
Порт-Судан 64 В-7
Порт-Суиттэнем 50 В-2
Порту 36 А-1
Порту-Алегри 86 Е-4
Порту-Амелия 66 В-5
Порту-Велью 86 В-3
Португалия 36 Б-1
Порт-Харкорт 64 Г-4
Порт-Честер 88 карта „Нью-Йорк"
Порт-Элизабет 66 Д-3
Порхов 136 А-3
Порыш, р. 120 А-7
Посадас 86 Д-4
Поса-Рика 85 Б-3
Посетника 128 Д-8
Поставы 136 Б-2
Пост-Веган 64 Б-4
Посьет 132 Д-3
Поти 137 А-1
Потомак, р. 82 Г-11
Потоки 86 Г-3
Потреряльос 86 Д-3
Потсдам 28 А-3
Поттерс-Бар 40 карта „Лондон"
Потчурк, г. 126 А-2
Поцциало 34 Г-3
Почеп 120 В-2
Починок 120 В-2
Пошехонье-Володарск 120 Б-3
Поянху, оз. 48 Г-6
Поярково 132 Д-2
Пра, р. 120 В-4
Правдинск 120 Б-4
Прага 28 Б-3
Пратас, о., см. Дунша
Пратер 40 карта „Вена"
Прато 34 В-2
Превеза 36 Д-6
Преголя, р. 136 Б-1
Преградная 122 Г-3
Предивинск 130 Г-4
Президенти-Пруденти 86 Д-4
Прекуле 136 Б-1
Преображение 132 Д-3
Прери, р. 88 карта „Монреаль"
Прескотт 82 Д-4
Пресногорьковка 126 В-5
Преспа, оз. 30 В-3
Престон 31 Б-3
Преториа 66 Г-3
Пржевальск 140 В-7
Приазовская возвышенность 134 В-5
Приаральские Каракумы, пески 138 В-5
Приаргунск 130 Д-9
Прибельский 124 Б-5
Прибельский филиал, см. Башкирский заповедник
Прибылова, о-ва 68 Г-6
Привокзальный 126 Б-4
Приволжская возвышенность 124 В-2
Приволжский 124 В-2
Приднепровская возвышенность 134 Б-3
Приднепровская низменность 134 А-3
Прекурсо 30 Б-2
Прикеуле 136 А-1
Призрен 30 В-3
Прикаспийская низменность 124 Г-2
Прикубанская низменность 122 В-2
Прикумск 122 В-4
Приленское плато 132 В-1
Прилеп 30 В-3
Приуки 134 Б-4
Приморск (СССР, Волгогр. обл.) 124 В-2
Приморск (СССР, Запорож. обл.) 134 Б-5
Приморский край 132 Д-3
Приморский хребет 130 Д-6
Приморско-Ахтарск 122 В-2
Принс-Альберт 84 В-5
Принс-Джордж 84 В-3
Принсипи, о. 64 Г-4
Принс-Руперт 84 В-2
Принс-Чарльз, о. 84 В-8
Принс-Эдуард, о-ва 57 И-8
Принца Уэльского, м. 68 В-6
Принца Уэльского, о. 84 А-5
Принца Эдуарда, о., провинция 84 Г-9
Приозерск 118 В-4
Припять, р. 136 В-3
Приска 66 Г-3
Причерноморская низменность 134 В-3
Приштина 30 В-3
Приютное 124 Г-1
Приютово 124 Б-4
Провадия 29 В-4
Провидения 132 В-8
Провиденс 82 В-12
Провиденсия, о. 85 В-4
Прово 82 В-4
Прокопьевск 128 Д-9
Пролетарий 118 Г-4
Пролетарск (СССР, Волгогр. обл.) 122 В-3
Пролетарск (СССР, Ленинаб. обл.) 140 Е-8
Пролетарский 122 Б-1
Промысла 126 Б-3
Промысловка 124 Г-2
Промышленная 128 Д-9
Проня, р. 120 В-3
Прорва 138 В-3
Проспект м. 88 карта „Нью-Йорк"
Проспект, парк 88 карта „Нью-Йорк"
Прохладный 122 Г-4
Пружаны 136 Б-2
Прут, р. 134 В-3
Пршеров 28 Б-4
Пршибрам 28 Б-3
Псебай 122 В-3
Псёл, р. 134 Б-4
Пскент 140 Е-8
Псков 118 Г-4
Псковская область 118 Г-4
Псковское озеро 118 Г-4
Птичь, р. 136 Б-3
Пуатье 32 Г-3
Пугачев 124 Б-3
Пудем 126 Б-2
Пудино 128 Г-7
Пудож 118 В-6
Пукаллпа 86 В-2
Пула 30 Б-1
Пулавы 28 Б-5
Пулмен 82 Б-3
Пултуск 28 А-5
Пуна 52 В-4
Пунитаки 86 Е-2
Пунта-Аренас 86 Ж-2
Пунта-Кардон 86 А-2
Пунтаренас 85 В-4
Пур, р. 128 Б-7
Пуранамма 56 карта „Дели"
Пурус, р. 86 В-3
Пусан 50 Е-8
Пустошка 136 А-3
Путивль 134 Б-4
Путорана, плато 130 Б-4
Путтуччери 52 В-4
Путумайо, р. 86 В-2
Пучеж 120 Б-4
Пушкин 120 Б-1
Пушкино 124 В-2
Пуэбла 85 В-3
Пуэбло 82 Г-6
Пуэнте-Хениль 36 Б-2
Пуэнт-Нуар 66 Б-2
Пуэнт-Пескад 67 карта „Алжир"
Пуэрто-Барриос 85 В-4
Пуэрто-Десеадо 86 Ж-3
Пуэрто-Кабелло 86 А-3
Пуэрто-Кабесас 85 В-4
Пуэрто-ла-Крус 86 А-3
Пуэртольяно 36 Б-2
Пуэрто-Монт 86 Ж-2
Пуэрто-Наталес 86 Ж-2
Пуэрто-Пинаско 86 Д-4
Пуэрто-Рико, о. 75 В-6
Пфорцгейм 32 В-5
Пхеньян 50 Е-8
Пхитсанулок 50 Б-2
Пхохан 50 Е-8
Пхукет 50 В-1
Пшемысль 28 Б-5
Пшиш, р. 134 В-5
Пыталово 136 А-2
Пычас 126 Б-2
Пышма, р. 126 Б-5
Пышут 120 Б-5
Пьедрас-Неграс 85 Б-2
Пьерлат 32 Г-4
Пьерфит 40 карта „Париж"
Пьетралата 40 карта „Рим"
Пьетрос, г. 29 Б-4
Пьи 50 Б-1
Пьомбино 34 В-2
Пьюра 86 В-1
Пьяве, р. 34 Б-3
Пьяна, р. 120 В-5
Пьятра-Нямц 29 Б-4
Пьяченца 34 Б-2
Пэктусан, влк., см. Байтоушань
Пюи-де-Санси, г. 32 Г-3
Пюто 40 карта „Париж"
Пяйяннe, оз. 38 В-7
Пякупур, р. 128 В-7
Пянджи 140 Г-5
Пянджи, р. 140 Г-5
Пяозеро, оз. 118 Б-4
Пярну 136 А-2
Пярну, р. 136 А-2
Пясина, р. 130 А-3
Пясино, оз. 130 Б-3
Пясинский залив 130 А-2
Пятигорск 122 В-3

Пятимар 124 В-3
5-й порог 64 В-7

Р

Раб, р. 34 Б-3
Раба, р. 29 Б-2
Рабат 64 А-3
Равалпинди 52 А-4
Рава-Русская 134 Б-1
Рават 140 Ж-9
Равенна 34 Б-3
Равич 28 Б-4
Равнина 140 Г-3
Рагуза 34 Г-3
Радвилишкис 136 Б-1
Раджаманадри 52 В-5
Радженг, р. 50 В-3
Раджкот 52 Б-4
Радис 67 карта „Тунис"
Радлеет 40 карта „Лондон"
Радом 28 Б-5
Радомышль 134 Б-3
Раевский 124 Б-4
Раздан 137 Б-3
Раздан, р. 137 Б-3
Раздельная 134 В-3
Раздольное 134 В-4
Рай 88 карта „Нью-Йорк"
Райгородок 138 В-3
Райкерс-Айленд, о. 88 карта „Нью-Йорк"
Райпур 52 Б-5
Райчихинск 132 Д-2
Раквере 136 А-2
Ракош-Патак, р. 40 карта „Будапешт"
Рам, о. 31 А-2
Рамади 54 Б-3
Рами 56 карта „Стамбул"
Рамос-Мехия 88 карта „Буэнос-Айрес"
Рампур 56 карта „Дели"
Рамселе 38 В-5
Рангун 50 Б-1
Ранкагуа 86 Е-2
Ранниерс 38 Г-3
Ранскофен 34 А-3
Рантаупарапат 50 В-1
Рантекомбала, г. 50 Г-4
Ранчи 52 Б-5
Рапа, о. 89 Ж-13
Рапид-Сити 82 В-6
Рапла 136 А-2
Раритан, бух. 88 карта „Нью-Йорк"
Раритан, р. 88 карта „Нью-Йорк"
Раритан-Бей, кан. 88 карта „Нью-Йорк"
Расгаду 88 карта „Бразилия"
Рас-Дашан, г. 54 Г-2
Расдорф 40 карта „Вена"
Раскемлаэрь, р. 140 Г-7
Расселе 130 Г-4
Рассказово 122 А-3
Рас-Табия 67 карта „Тунис"
Рас-Таннура 54 В-4
Рас-эл-Дакм 54 Г-4
Рат, м. 31 А-2
Ратерфорд 88 карта „Нью-Йорк"
Ратлам 52 Б-4
Раума 38 В-6
Рахе 38 Б-7
Рахон 134 Б-2
Рашбуки 28 Б-4
Раша 30 Б-1
Рая, г. 50 Г-3
Ре, о. 32 Г-2
Ребиббия 40 карта „Рим"
Ребоку, пор. 86 В-4
Ребун, о. 55 А-4
Ревда 126 Б-3
Ревилья-Хихедо, о-ва 85 В-1
Регар 140 Г-5
Регган 64 Б-3
Регенсбург 32 В-6
Редбридж 40 карта „Лондон"
Реддинг 82 В-2
Ред-Дир 84 В-4
Реджайна 84 В-5
Реджо-ди-Калабрия 34 Г-3
Рединг (Брит.) 31 В-3
Рединг (США) 82 В-11
Редкино 120 Б-3
Редниц, р. 32 В-5
Редондо-Бич 88 карта „Лос-Анджелес"
Ред-Ривер, р. (басс. оз. Виннипег) 82 Б-7
Ред-Ривер, р. (басс. Миссисипи) 82 Д-8
Редуотер 84 В-4
Реж 126 Б-4
Резайе 52 А-1
Резайе, оз. 52 А-1
Резекне 136 А-2
Рей 52 А-2
Рейкьявик 38 Ж-12
Реймс 32 В-4
Рейн, р. 32 В-4
Рейнне 32 Б-4
Рейнкендорф 40 карта „Берлин"
Рейнир, влк. 82 Б-2
Рейноса 85 Б-3
Рейнские Сланцевые горы 32 В-4
Рейс, м. 68 Д-17
Рекена 36 Б-3
Ремонтное 122 В-3
Ремшейд 32 В-4
Рени 134 В-3
Рени 32 В-2
Рено, р. 34 Б-2
Реосин 36 А-2
Репабликан, р. 82 В-6
Репки 134 Б-3
Ресистенсия 86 Д-4
Ресифи 86 В-6
Реус 36 А-4
Реут, р. 134 Б-2
Речица (СССР, Брест. обл.) 136 В-2
Речица (СССР, Гом. обл.) 136 Б-3
Решица 29 Б-3
Решт 52 А-1
Рёке 56 карта „Токио"
Рённе 38 Д-4
Ржев 120 Б-2
Рибейран-Прету 86 Д-5
Рига 136 А-2
Риджвуд 88 карта „Нью-Йорк"
Риека 30 Б-1
Рижский залив 136 А-1
Риза 28 Б-3
Рим 40, 34 В-3
Римини 34 Б-3
Римского-Корсакова, ат., см. Ронгелап
Римуски 84 Г-9
Рингвассё, о. 38 А-5
Рингерике 38 В-3
Рино 82 Г-3
Риоача 86 А-2
Риобамба 86 В-2
Рио-Браво-дель-Норте, р. 85 А-2
Рио-Вермехо, р. 86 Д-3
Рио-Гальегос 86 Ж-3
Рио-Гранде, р. (басс. Амазонки) 86 Г-3
Рио-Гранде, р. (басс. Мексик. зал.) 82 Е-7
Рио-де-Жанейро 88, 86 Д-5
Рио-Десеадо, р. 86 Ж-3
Рио-Колорадо, р. 86 Е-3
Рио-Марина 34 В-2
Рио-Негро, р. 86 Е-3
Риони, р. 137 А-1
Рио-Саладо, р. (Арг.) 86 Е-3
Рио-Саладо, р. (басс. Параны) 86 Д-3
Рио-Фуэрте, р. 82 Е-5
Рискри, о. 55 А-4
Риу-Бранку 86 В-3
Риу-Бранку, р. 86 В-3
Риу-Гранди 86 Е-4
Риу-Гранди, возв. 86 Е-6
Риу-Гранди, р. 86 Д-5
Риу-Мансу 86 Г-4
Риу-Негру, р. 86 В-3
Рихимяки 38 В-7
Ричмонд 82 Г-11
Ричмонд, район города 88 карта „Нью-Йорк"
Ричфилд 82 Г-4
Роанн 32 Г-4
Роанок 82 Г-11
Роанок, р. 82 Г-11
Робертспорт 64 Г-2
Робинзон-Крузо, о. 86 Е-2
Робсон, г. 68 Г-11
Рованиеми 38 Б-7
Ровей 88 карта „Нью-Йорк"
Ровенская область 134 Б-2
Ровеньки 134 Д-8
Ровно 134 Б-2
Ровное 124 В-2
Рогачев 136 Б-3
Роз-Айленд, штат 82 В-12
Роджшахи 52 Б-5
Родинг, р. 40 карта „Лондон"
Родино 128 Д-8
Родники 120 Б-4
Родопы, горы 29 В-3
Родос 36 Д-8
Родоэ, о. 36 Д-8
Родригу-ди-Фрейтас, оз. 88 карта „Рио-де-Жанейро"
Рождества, о. 89 Г-12
Рожище 134 Б-2
Рожнув 28 Б-5
Роза, зал. 88 карта „Рио-де-Жанейро"
Розелл 88 карта „Нью-Йорк"
Розуэлл 82 Д-6
Рока, м. 36 Б-1
Рокавей, м. 88 карта „Нью-Йорк"
Рокавей, п-ов 88 карта „Нью-Йорк"
Рокавей, прол. 88 карта „Нью-Йорк"
Рокфорд 88 карта „Монреаль"
Рокгемптон 89 Ж-7
Рокишкис 136 Б-2
Рок-Крик, р. 88 карта „Вашингтон"
Рокошлалота 40 карта „Будапешт"
Рокошсентмихай 40 карта „Будапешт"
Рок-Спрингс 82 В-5
Рокфорд 82 В-9
Роли 82 Г-11
Ром 82 Д-9
Роман (Румыния) 29 Б-4
Роман (Фр.) 32 Г-4
Роман-Кош, г. 134 В-4
Ромны 134 Б-4
Ромоданово 120 В-5
Рона, о. 31 А-2
Рона, р. 34 Б-1
Ронгелап 89 В-8
Рондебош 67 карта „Кейптаун"
Ронн 40 карта „Париж"
Ронкадор, о. 85 В-5
Рорайма, г. 86 Б-3
Росарио 86 Е-3
Росарито 85 А-1
Рославль 120 В-2
Росон 86 Ж-3
Росса, море 93 карта „Антарктика" Б-10
Российская Советская Федеративная Социалистическая Республика 102—103
Россошь 122 Б-2
Россь 136 Б-2
Ростов 120 Б-3
Ростов-на-Дону 122 В-2
Ростовская область 122 В-2
Росток 28 А-3
Рось, р. 134 Б-3
Роттердам 32 В-4
Роуркела 52 Б-5
Роча 86 Е-4
Рочестер (Брит.) 31 В-4
Рочестер (США, Миннесота) 82 В-8
Рочестер (США, Нью-Йорк) 82 В-11
Рошаль 120 В-3
Рошиори-де-Веде 29 Б-4
Рошия-Монтанэ 29 Б-3
Рошткала 140 Г-5
Рошфор 32 Г-2
Роя 136 А-1
Ртищево 124 Б-1
Руайан 32 Г-2
Руан 32 В-3
Руанда 66 Б-3
Рубе 32 В-3
Рубежное 134 Д-8
Рубику 30 В-2
Рубцовск 128 Д-8
Руб-Эль-Хали, пустыня 54 Г-3
Рувензори, г. 66 А-3
Рувума, р. 66 В-4
Рудабанья 29 А-3
Рудная Пристань 132 Д-3
Рудничный 120 Б-7
Рудные горы 28 Б-3
Рудный 138 Б-5
Рудня (СССР, Волгогр. обл.) 124 В-2
Рудня (СССР, Смолен. обл.) 120 В-1
Рудняни 28 Б-5
Рудозем 29 В-4
Рудольф, оз. 66 А-4
Рузаевка 120 В-5
Руиена 136 А-2
Руис, влк. 86 Б-2
Румелихисары 56 карта „Стамбул"
Румыния 29 Б-3
Румянцева, ат., см. Вотье
Рур, р. 32 В-5
Русафа 56 карта „Багдад"
Русе 29 В-4
Русне 136 Б-1
Русский, о. 130 А-5
Рустави 137 Б-3
Рут 82 Г-3
Руфиджи, р. 66 Б-4
Рухну, о. 136 А-1
Рыбачье (СССР, Кирг. ССР) 140 В-7
Рыбачье (СССР, Семипал. обл.) 138 В-9
Рыбинск 120 Б-3
Рыбинское вдхр. 120 Б-3
Рыбница 134 В-3
Рыбновск 132 Г-4
Рыбное 120 В-3
Рыльск 122 Б-1
Рымникул-Вылча 29 Б-4
Рьюкан 38 Г-3
Рюген, о. 28 А-3
Рюкю, о-ва 55
Рюфиск 64 В-2
Рюэй-Мальмезон 40 карта „Париж"
Ряжск 120 В-4
Рязановский 120 В-3
Рязанская область 120 В-3
Рязань 120 В-3
Ряпина 136 А-2

С

Саарбрюккен 32 В-4
Саавемаа, о. 136 А-1
Сабзиманди 56 карта „Дели"
Сабиле 136 А-1
Сабин, р. 82 Д-8
Сабирабад 137 В-5
Сабия 54 Г-3
Сабун, р. 128 В-8
Сабунчи 137 Б-5
Савала, р. 122 Б-3
Саванна 82 Д-10
Саванна, р. 82 Д-10
Саванналкет 82 Б-2
Сави, р. 66 Г-4
Савона 34 Б-2
Саври-Мад-Флат, отмель 56 карта „Бомбей"
Сагеней, р. 82 Б-12
Сагиз 124 Г-4 (СССР, Гурьев. обл.)
Сагиз 138 В-3 (СССР, Гурьев. обл.)
Сагино 82 В-10
Сагуа-ла-Гранде 85 Д-7
Сагунто 36 Б-3
Сагыз, р. 140 А-1
Са-да-Бандейра 66 В-2
Саларбазар 56 карта „Дели"
Сальери 84 Г-7
Садо, о. 55 В-3
Садовое (СССР, Волгогр. обл.) 124 В-2
Садовое (СССР, Калм. АССР) 124 Г-2
Садон 122 Г-4
Саэды 124 Г-3
Саэполл 29 В-4
Сайвун 54 Г-3
Сайгон 50 Б-2
Сайдия, кан. 56 карта „Багдад"
Сайма, оз. 38 В-8
Сайн-Шанд 48 Б-6
Сай-Утес 138 Г-3

Сакаи 56 карта „Осака"
Сакакалат 52 Б-3
Сакарья, р. 36 Г-8
Сакасимо 56 карта „Токио"
Саката 55 В-3
Саки 134 В-4
Сакисима, о-ва 55 Ж-6
Сакмара, р. 126 В-2
Сакраменто 82 Г-2
Саксаульский 138 В-5
Сал, р. 122 В-3
Салават 124 Б-5
Салаир 128 Д-9
Салаирский кряж 128 Д-8
Салайна 82 Г-7
Салала 54 Г-4
Саламанка (Исп.) 36 А-2
Саламанка (Мекс.) 85 Б-2
Салацгрива 136 А-2
Салвадор 86 Г-6
Салгейру 86 В-6
Салда, р. 126 Б-4
Салдус 136 А-1
Салентина, п-ов 34 В-4
Салерно 34 В-3
Салехард 128 Б-5
Сали 48 В-3
Салима 66 В-4
Салина-Крус 85 В-3
Салинас 82 Г-2
Салла 38 Б-8
Сало 38 В-6
Салоники 36 Г-6
Салпаусселькя, гряда 38 В-6
Салуин, р. 50 Б-1
Салуин, р., см. Нагчу
Сальвадор 85 В-4
Сальман-эль-Хуммади 56 карта „Багдад"
Сальск 122 В-3
Сальсо, р. 34 Г-3
Сальта 86 Д-3
Сальтдаль 38 Б-4
Сальтильо 82 Е-6
Сальто 86 Е-4
Сальвны 137 В-5
Сама-де-Лангрео 36 А-2
Самайкино 124 Б-2
Самар, о. 50 Б-4
Самара, р. (басс. Волги) 124 Б-3
Самара, р. (басс. Днепра) 134 В-4
Самаринда 50 Г-3
Самарканд 140 Г-4
Самаркандская область 140 Г-4
Самбалпур 52 Б-5
Самбок, пор. 50 Б-2
Самбор 134 Б-1
Самодед 118 В-7
Самойловка 124 В-1
Самора 36 А-2
Самос, о. 36 Д-7
Самотлор, оз. 128 В-7
Самотраки, о. 36 Г-7
Сампит 50 Г-3
Сампур 122 А-3
Самсун 54 А-2
Самтредиа 137 А-2
Самур, р. 137 Б-5
Самур-Апшеронский канал 137 Б-5
Самурский хребет 137 Б-4
Самчхок 50 Е-8
Сан, р. 28 Б-5
Сана 54 Г-3
Санага, р. 64 Г-5
Сан-Амбросио, о. 86 Д-1
Сан-Анджело 82 Д-6
Сан-Андрес, о. 85 В-4
Сан-Антонио 82 Е-7
Сан-Антонио, м. 85 Д-7
Санаэ, поляр. ст. 93 карта „Антарктика" В-18
Санбери 40 карта „Лондон"
Сан-Бернардино 82 Д-3
Сан-Валентин, г. 86 Ж-2
Сан-Висенти, м. 36 Б-1
Сан-Гавино-Монреале 34 Г-2
Сангар 132 В-2
Сангарский, прол., см. Цугару
Сангхие, о-ва 50 В-4
Сандакан 50 В-3
Сандвикен 38 В-5
Сандерленд 31 Б-3
Сан-Джованни-Вальдарно 34 В-2
Сандуж 50 Е-8
Сан-Джузеппе 40 карта „Рим"
Сан-Диего 82 Д-3
Санди-Лейк 84 В-6
Санди-Хук, п-ов 88 карта „Нью-Йорк"
Сандово 120 Б-3
Сандомир 28 Б-5
Сандс-Пойнт 88 карта „Нью-Йорк"
Сандыкачи 140 Г-3
Сан-Жуан-дел-Рей 86 Д-5
Сан-Жуан-ди-Мерити 88 карта „Рио-де-Жанейро"
Сан-Карлос-де-Барилоче 86 Ж-2
Сан-Каэтану-ду-Сул 88 карта „Сан-Паулу"
Сан-Кинтин 82 Д-3
Сан-Кристобаль 86 Б-2
Санкт-Галлен 34 Б-2
Санкт-Пёльтен 34 А-3
Сан-Ласаро, бух. 88 карта „Гавана"
Сан-Ласаро, м. 82 Ж-4
Сан-Леополду 86 Д-4
Сан-Лоренсо 86 Б-2
Сан-Луис (Арг.) 86 Е-3
Сан-Луис (Браз.) 86 В-5
Сан-Луис-Обиспо 82 Г-2
Сан-Луис-Потоси 85 Б-2
Сан-Лукас 82 Ж-5
Сан-Марино 34 В-3
Сан-Марино, государство 34 В-3
Сан-Матиас, зал. 86 Ж-3
Сан-Мигел-Паулиста 88 карта „Сан-Паулу"
Сан-Мигель, р. 86 Г-3
Саннес 38 Г-2
Саннефьорд 38 Г-3
Сан-Николас 86 Е-3
Саннуа 40 карта „Париж"
Санок 28 Б-5
Сан-Онофрио 40 карта „Рим"
Сан-Паоло 40 карта „Рим"
Сан-Паулу 88, 86 Д-5
Сан-Педро 88 карта „Лос-Анджелес"
Сан-Педро, влк. 86 Д-3
Сан-Педро, зал. 88 карта „Лос-Анджелес"
Сан-Рафаэль 86 Е-3
Санс 32 В-3
Сан-Салвадор-ду-Конго 66 Б-2
Сан-Сальвадор 85 В-4
Сан-Себастьян 36 А-3
Сан-Северо 34 В-3
Сан-Сильвестре 86 Б-2
Санта-Барбара (Мекс.) 85 Б-2
Санта-Барбара (США) 82 Д-3
Санта-Клара 85 Д-8
Санта-Крус (Арг.) 86 Ж-3
Санта-Крус (Болив.) 86 Г-3
Санта-Крус (Канарские о-ва) 64 Б-2
Санта-Крус, о-ва 89 Д-8
Санта-Крус-дель-Сур 85 Д-8
Санта-Мария 86 Д-4
Санта-Мария-ди-Леука, м. 34 Г-4
Санта-Марта 86 А-2
Санта-Моника 88 карта „Лос-Анджелес"
Санта-Моника, горы 88 карта „Лос-Анджелес"
Санта-Моника, зал. 88 карта „Лос-Анджелес"
Сантана-ду-Матус 86 В-6
Сантандер 36 А-3
Сантарен (Браз.) 86 В-4
Сантарен (Порт.) 36 Б-1
Санта-Роса 86 Е-3
Санта-Росалия 85 Б-1
Санта-Тереза, о. 88 карта „Монреаль"
Санта-Фе (Арг.) 86 Е-3
Санта-Фе (США) 82 Г-5
Санта-Элена 86 В-1
Санто-Доминго 85 В-5
Сан-Томе 64 Г-4
Сан-Томе, о. 64 Г-4
Сан-Томе-де-Гуаяна 86 Б-3
Санту-Амару 88 карта „Сан-Паулу"
Санту-Андре 88 карта „Сан-Паулу"
Сантус 86 Д-5
Сантус-Думонт, аэрп. 88 карта „Рио-де-Жанейро"
Сантьяго (Доминик. Респ.) 85 В-5
Сантьяго (Исп.) 36 А-1
Сантьяго (Панама) 85 Г-4
Сантьяго (Чили) 86 Е-2
Сантьяго-де-Куба 85 Д-8
Сантьяго-дель-Эстеро 86 Д-3
Сан-Феликс, о. 86 Д-1
Сан-Фернандо 50 Б-4
Сан-Фернандо-де-Апуре 86 Б-3
Сан-Франсиску, р. 86 Г-5
Сан-Франциско 82 Г-2
Сан-Хорхе, зал. 86 Ж-3
Сан-Хосе (Коста-Рика) 85 Г-4
Сан-Хосе (США) 82 Г-2
Сан-Хуан 86 Е-3
Сан-Хулиан 86 Ж-3
Сан-Хусто 88 карта „Буэнос-Айрес"
Саньтанку 48 Б-4
Сап, оз. 50 Б-2
Сапала 86 Е-2
Сапла 86 Д-3
Сапожок 120 В-4
Саппоро 55 Б-4
Сапулведа, оз. 88 карта „Лос-Анджелес"
Сарагоса 36 А-3
Сараево 30 В-2
Сараи 120 В-4
Сарай, м. 56 карта „Стамбул"
Саракташ 126 Г-3
Сараматы, г. 50 А-1
Саранда 30 Г-2
Саранск 120 В-5
Сараны 126 Б-3
Сарань 138 В-7
Сарапул 126 Б-2
Сарасота 82 Е-10
Сарата 134 В-3
Сарате 86 Е-4
Саратов 124 В-2
Саратовская область 124 В-2
Саратовское водохранилище 124 Б-3
Сарбуг 32 В-4
Саргассово море 75 А-6
Сардиния, о. 34 Г-2
Сарканд 138 В-8
Сарментро 86 Ж-3
Сарния 84 Г-7
Сарны 134 Б-2
Сарпа 124 Г-2
Сарпинские озёра 124 В-2
Сарпсборг 38 Г-3
Сарсель 40 карта „Париж"
Сартанг, р. 132 В-3
Сартруиль 40 карта „Париж"
Сарх 64 Г-5
Сарыкамыш 140 Б-1
Сарыкамышское 137 Б-2
Сарыкамышская котловина 140 В-2
Сарыкольский хребет 140 Г-6
Сарыкопа, оз. 126 Г-4
Сарыозен, р. 126 Г-5
Сарысу, р. 138 В-6
Сары-Таш 140 Г-6
Сарышаган 138 В-7
Сасебо 55 Г-1
Саскатун 84 В-5
Саскачеван, провинция 84 В-5
Саскиалах 132 Б-1
Сасово 120 В-4
Сассари 34 В-2
Застобе 138 Г-7
Сасык, оз. 134 В-3
Сата, м. 55 Г-2
Сатка 126 В-3
Сатледж, р. 52 В-4
Сату-Маре 29 Б-3
Саудовская Аравия 54 В-2
Саут-Амбой 88 карта „Нью-Йорк"
Саут-Бенд 82 В-9
Саут-Гейт 88 карта „Лос-Анджелес"
Саутгемптон 31 В-3
Саутгемптон, о. 84 Б-7
Саутенд-он-Си 31 В-4
Саут-Платт, р. 82 В-6
Саутгривр 67 карта „Кейптаун"
Саут-Саскачеван, р. 84 В-4
Саут-Уист, о. 31 А-2
Саутфилд 67 карта „Кейптаун"
Сафага 64 Б-7
Сафи 64 А-3
Сафоново 120 В-2
Сафт-эль-Лабан 66 карта „Каир"
Сахалин, о. 132 Г-4
Сахалинская область 132 Д-4
Сахама, г. 86 Г-3
Сахара, пустыня 64 Б-2
Сахарапур 52 А-4
Сахивал 52 А-4
Сахчере 137 А-2
Саяк 138 В-8
Саяны, горы 41 Г-10
Свазиленд 66 Г-4
Свалява 134 Б-1
Сванетский хребет 137 А-2
Свапа, р. 120 В-2
Сварга-ашрам 56 карта „Дели"
Сватово 134 Б-5
Свельген 38 В-2
Сверборг 38 Д-3
Свердловск (СССР, Ворошиловгр. обл.) 134 Д-8
Свердловск (СССР, Свердл. обл.) 126 Б-4
Свердловская область 126 Б-4
Свердруп, о. 130 А-1
Светловодск 134 Б-4
Светлогорск 126 Б-3
Светлоград 122 В-3
Светлый (СССР, Калинингр. обл.) 136 Б-1
Светлый (СССР, Оренбург. обл.) 126 Г-4
Светогорск 118 В-4
Свиноуйсьце 28 А-3
Свинцовый Рудник 140 Г-4
Свирица 120 А-2
Свирь, р. 118 В-5
Свислочь, р. 136 Б-2
Свиштов 29 В-4
Свияга, р. 124 Б-2
Свободный 132 Г-2
Свульвер 38 А-4
Святого Георга, прол. 31 Б-2
Святого Лаврентия, зал. 84 Г-9
Святого Лаврентия, о. 132 В-8
Святого Лаврентия, р. 84 Г-8
Себеж 136 А-3
Себзевар 52 А-2
Себу 50 Б-4
Себха 64 Б-5
Себха-эр-Риана, врем. оз. 67 карта „Тунис"
Себха-эс-Седжуми, врем. оз. 67 карта „Тунис"
Севан 137 Б-3
Севан, оз. 137 Б-3
Севастополь 134 В-4
Севенны, горы 32 Д-3
Северн, р. (басс. Бристольского зал.) 31 В-3
Северн, р. (басс. Гудзонова зал.) 84 В-6
Северная, р. 130 Б-4
Северная Дакота, штат 82 Б-6
Северная Двина, р. 118 В-7
Северная Земля, о-ва 93 карта „Арктика" А-14
Северная Каролина, штат 82 Г-10
Северная Сосьва, р. 128 В-4
Северное море 21 Б-4
Северные Спорады, о-ва 36 Д-6
Северные Увалы, возв. 118 Г-8
Северный 126 А-4
Северный, м. 89 З-9
Северный, о. 89 З-9
Северный канал 88 карта „Буэнос-Айрес"
Северный Колчим 126 А-3
Северный Коммунар 126 Б-2
Северный Ледовитый океан 93 карта „Арктика" А-2
Северный полюс 93 карта „Арктика"
Северный пролив 31 Б-2

Северный Урал, горы 118 Г-11
Северный Ферганский канал 140 Е-8
Северный Хартум 64 В-7
Северный Чикаго, р. 88 карта „Чикаго"
Северо-Германская низменность 28 А-2
Северодвинск 118 Б-6
Северо-Двинский канал 118 Г-6
Северодонецк 134 Д-8
Северо-Енисейский 130 В-4
Северо-Западные территории 84 Б-3
Северо-Казахстанская область 138 Б-6
Северо-Курильск 132 Г-5
Североморск 118 А-5
Северо-Осетинская АССР 122 Г-4
Северо-Сибирская низменность 130 А-3
Североуральск 126 А-4
Северо-Французская низменность 32 В-3
Северо-Фризские острова 32 Б-5
Северо-Шотландское нагорье 31 А-2
Северск 134 Д-8
Северский Донец, р. 122 Б-3
Северуха 126 Б-4
Севилья 36 Б-2
Севр 40 карта „Париж"
Сегежа 118 В-5
Сегеда 64 Г-3
Сеговия 36 А-2
Сегозеро, оз. 118 В-5
Сегре, р. 36 А-4
Сегу 64 В-3
Сегура, р. 36 Б-3
Седжуми 67 карта „Тунис"
Седльце 28 А-5
Седрос, о. 82 Е 3
Сердабад 52 Б-2
Сейбл, м. 68 Д-16
Сейдисфьордур 38 Ж-14
Сейед-Моллахатун 56 карта „Тегеран"
Сейлем 82 В-2
Сейм, р. 134 В-4
Сейман 132 В-5
Сейнийоки 38 В-6
Сейшал 36 Б-1
Сейшельские острова 57 Д-10
Секешфехервар 29 Б-2
Секи 56 карта „Токио"
Секиби, о. 55 Е-6
Секонди 64 Г-3
Секонд-Уотчанг, возв. 88 карта „Нью-Йорк"
Селам 52 В-4
Селатан-Тимур, о-ва 50 Г-5
Селемджа, р. 132 Г-3
Селенга, р. 130 Д-7
Селенгинск 130 Д-7
Селениях, р. 132 В-4
Селетытенз, оз. 138 Б-7
Селибаби 64 В-2
Селидово 134 Д-7
Селижарово 120 Б-2
Селлинг, оз. 48 В-3
Сельвас, геогр. обл. 86 В-2
Сельфосс 38 З-12
Сельцо 120 В-2
Семаранг 50 Г-3
Семенов 120 Б-5
Семеновка 134 А-4
Семерку, влк. 50 Г-3
Семикаракорск 122 В-3
Семилуки 122 Б-2
Семипалатинск 138 Б-9
Семипалатинская область 138 Б-9
Семнан 52 А-2
Сена, р. 32 В-3
Сен-Бриё 32 В-2
Сенгилей 124 Б-3
Сен-Готардский туннель 34 Б-2
Сен-Грасьен 40 карта „Париж"
Сендай 55 В-4
Сен-Дени 40 карта „Париж"
Сен-Дизье 32 В-4
Сен-Дье 32 В-4
Сенегал 64 В-2
Сенегал, р. 64 В-2
Сенендедж 52 А-1
Сен-Жан-де-Морьенн 32 Г-4
Сен-Жермен 67 карта „Тунис"
Сен-Жермен, лес 40 карта „Париж"
Сен-Жильда, м. 32 Г-2
Сен-Кантен 32 В-3
Сен-Клу 40 карта „Париж"
Сен-Ламбер 88 карта „Монреаль"
Сен-Ло 32 В-2
Сен-Лоран 88 карта „Монреаль"
Сен-Луи 64 В-2
Сен-Мало 32 В-2
Сен-Мало, зал. 32 В-2
Сен-Манде 40 карта „Париж"
Сен-Матьё, м. 32 В-1
Сен-Назер 32 Г-2
Сеннаку, о-ва 55 Е-6
Сеннар 64 В-7
Сент 32 Г-2
Сент-Антони 84 В-10
Сент-Венсан-де-Пôль 88 карта „Монреаль"
Сент-Джон 84 Г-9
Сент-Джон, оз. 82 Б-12
Сент-Джон, р. 82 Б-13
Сент-Джонс 84 Г-10
Сент-Иасент 84 Г-8
Сент-Килда, о-ва 31 А-1
Сент-Клауд 82 Б-8
Сент-Луи, оз. 88 карта „Монреаль"
Сент-Луис 82 Г-8
Сент-Мари, м. 66 Г-5
Сент-Питерсберг 82 Е-10
Сент-Пол 82 Б-8
Сент-Стивенс 40 карта „Лондон"
Сент-Уэн 40 карта „Париж"
Сент-Франсо-де-Лаваль 88 карта „Монреаль"
Сент-Хелен, о. 88 карта „Монреаль"
Сент-Чарльз, м. 84 В-10
Сент-Экен 67 карта „Алжир"
Сент-Этьенн 32 Г-4
Сен-Шамон 32 Г-4
Сены, зал. 32 В-2
Сень 30 Б-1
Сенья, о. 38 А-5
Сеняжна, о-ва 89 Г-7
Сер, о. 88 карта „Монреаль"
Серам, о. 50 Г-4
Серафимович 124 В-1
Серахс 140 Г-3
Сербия, республ. 30 Б-2
Сергач 120 В-5
Сергино 128 В-5
Сердобск 124 Б-2
Сере 36 Г-6
Серен 32 В-4
Серенгети, нац. парк 66 Б-4
Сересо-де-Абахо 36 А-3
Серет, р. 134 Б-2
Серна 38 В-4
Серноводск 124 Б-3
Сернур 120 Б-6
Серов 126 Б-4
Серове 66 Г-3
Серпа-Пинту 66 В-2
Серпухов 120 В-3
Серпц 28 А-4
Серра-ду-Навиц 86 Б-4
Серро-де-Паско 86 Г-2
Серф, о. 66 Б-6
Серышево 132 Г-2
Сестрорецк 120 А-1
Сет 32 Д-3
Сетагая 56 карта „Токио"
Сети-Кедас, вул. 86 В-4
Сет-Иль 84 В-9
Сетиф 64 А-4
Сетте-Дабан, хр. 132 В-3
Сетубал 36 Б-1
Сеул 50 Е-8
Сеуль, р. 126 А-5
Сеута 36 В-2
Сефле 38 Г-4
Сефтон, риф 86 Е-1
Сеченово 120 Б-5
Сеяха 128 А-6
Сёва, полярн. ст. карта „Антарктида" 93 В-3
Сёдерхамн 38 В-5
Сёйдауркроукур 38 Ж-13
Сёке 36 Д-7
Сёнре-Стремфьорд 84 Б-10
Сёрё, о. 38 А-6
Сёр-Кваль, о. 38 А-5
Сёуда 38 Г-2
Сиазань 137 Б-5
Сиамский залив 50 Б-1
Сибай 124 Б-5
Сиби 52 Б-3
Сибирская равнина 126 А-4
Сибирские Увалы, горы 128 В-5
Сибирякова, о. 130 А-1
Сибиу 29 Б-4
Сиболга 50 В-1
Сибу 50 В-3
Сива 64 Б-6
Сиваки 132 Г-2
Сивас 54 Б-2
Сиваш, оз. 134 В-4
Сивероки 120 Б-1
Сигира 64 В-3
Сиглуфьордур 38 Е-13
Сигни-Айленд, поляр, ст. 93 карта „Антарктика" Г-16
Сидар-Сити 82 Г-4
Сидзука 55 Г-3
Сиди-Аммар 67 карта „Тунис"
Сиди-Габир 66 карта „Александрия"
Сиди-Дауд 67 карта „Тунис"
Сиди-Ифни 64 Б-2
Сидней 89 З-7
Сидни 84 Г-9
Сиена 34 В-2
Сикасо 64 В-3
Сикейль 66 карта „Каир"
Сикким, владение 52 Б-5
Сикоку, о. 55 Г-2
Сиктях 130 А-11
Силаш, р. 40 карта „Будапешт"
Силва-Порту 66 В-2
Силвер-Лейк, оз. 88 карта „Лос-Анджелес"
Силвер-Спринг 88 карта „Вашингтон"
Силин-Хото 48 Б-6
Силламяэ 136 А-2
Силли, о-ва 31 В-2
Силь, р. 36 А-2
Сильеда 36 А-1
Сильян, оз. 38 В-4
Силяхха, р. 48 Б-7
Сим 126 В-3
Сим, р. 124 Б-5
Симаррон, р. 82 Г-6
Симёлуэ, о. 50 В-1
Симидзу 55 В-3
Симоносеки 55 Г-2
Симосакунобе 56 карта „Токио"
Симплонский туннель 34 Б-1
Симушир, о. 132 Д-5
Симферополь 134 В-4
Синагава, бух. 56 карта „Токио"
Синано, р. 55 В-3
Сингапур 50 В-2
Синди 136 А-2
Синегорский (СССР, Рост. обл.) 122 В-3
Синегорский (СССР, Свердл. обл.) 126 Б-3
Синельниково 134 Б-4
Синии 48 В-5
Синка, р. 36 А-4
Синоп 54 А-2
Синпхо 50 Д-8
Синъедо, р. 56 карта „Осака"
Синьйджу 50 Д-7
Синьсян 48 В-6
Синьхуа 48 Г-6
Синьцзян 48 В-6
Синьцзян-Уйгурский автономный район 48 Б-3
Синюха, р. 134 Б-3
Синяя, р. 136 А-3
Сион, р. 56 карта „Бомбей"
Сиономисаки, м. 55 Г-3
Си-Пойнт 67 карта „Кейптаун"
Сиракузы 34 Г-3
Сиракьюс 82 В-11
Сиране, влк. 55 В-3
Сирача 50 Б-2
Сирет, р. 29 Б-4
Сирийская пустыня 54 Б-2
Сирия 54 Б-2
Сисак 30 Б-2
Сисеро 88 карта „Чикаго"
Сисигая 56 карта „Токио"
Сите-Жарден 67 карта „Тунис"
Ситка 84 В-2
Ситуэ 50 А-1
Сихотэ-Алинский заповедник 132 Д-3
Сихотэ-Алинь, хр. 132 Д-3
Сицзян, р. 48 Г-6
Сицилия, о. 34 Г-3
Сичан 48 Г-5
Сичэн 56 карта „Пекин"
Сиша, о-ва 50 Б-3
Сиэтл 82 Б-2
Скавина 50 Б-4
Скагеррак, прол. 38 Г-3
Скагуэй 84 В-2
Скадарское, оз. 30 В-2
Скадовск 134 В-4
Скай, о. 31 А-2
Скалистые горы 68 Г-10
Скалистый Голец, г. 130 Г-9
Скандинавские горы 38 Г-2
Скандинавский полуостров 21 А-6
Скантэрп 31 Б-3
Скарборо 31 Б-3
Скаржиско-Каменна 28 Б-5
Скарсдейл 88 карта „Нью-Йорк"
Скивира 134 Б-3
Скенектади 82 В-12
Скидель 136 Б-2
Скикда 64 А-4
Скирос, о. 36 Д-7
Сковородино 132 Г-2
Скоки 88 карта „Чикаго"
Скопин 120 В-3
Скопье 30 В-3
Скотсблафф 82 В-6
Скотт, поляр. ст. 93 карта „Антарктика" Б-9
Скрантон 82 В-11
Скрунда 136 А-1
Славгород 128 Д-7
Славонски-Брод 30 Б-2
Славута 134 Б-2
Славянск 134 Д-7
Славянск-на-Кубани 122 В-2
Слайго 31 Б-1
Сланцы 118 Г-4
Слатина 29 В-4
Слиема 29 В-4
Слободзея 134 В-3
Слободской 120 Б-6
Словацкая Социалистическая Республика 28 Б-4
Словения, республ. 30 Б-1
Слоним 136 Б-2
Слупск 28 А-4
Слуцк 136 Б-2
Случь, р. (басс. Горыни) 134 Б-2
Случь, р. (басс. Припяти) 136 Б-2
Слюдянка 130 Д-6
Смар, р. 67 карта „Алжир"
Смедерево 30 Б-3
Смела 134 Б-3
Снёла, о. 38 В-2
Смилтене 136 А-2
Смоки-Хилл, р. 82 Г-7
Смоланд, возв. 38 Г-4
Смолевичи 136 Б-2
Смоленск 120 В-1
Смоленская возвышенность 120 В-1
Смоленская область 120 В-1
Смольник 28 Б-5
Сморгонь 136 Б-2
Снежногорск 130 Б-3
Снежное 134 Д-8
Снейк, р. 82 Б-3
Снигиревка 134 В-4
Снов, р. 134 Б-3
Сноудон, г. 31 Б-3
Снярды, оз. 28 А-5
Со 40 карта „Париж"
Собат, р. 64 Г-7
Собрал 86 В-5
Советабад 140 Е-8
Советск (СССР, Калининград. обл.) 136 Б-1
Советск (СССР, Киров. обл.) 120 Б-6
Советская (СССР, Краснодар. край) 122 В-3

Советская (СССР, Рост. обл.) 122 Б-3
Советская Гавань 132 Д-4
Советский (СССР, Крым. обл.) 134 В-4
Советский (СССР, Лен. обл.) 118 В-4
Советский (СССР, Ош. обл.) 140 Е-8
Советский (СССР, Тюм. обл.) 128 В-4
Советское (СССР, Калм. АССР) 124 Г-2
Советское (СССР, Сарат. обл.) 124 В-2
Согне-фьорд 38 В-2
Соединённые Штаты Америки 82
Сож, р. 136 Б-3
Созимский 120 Б-7
Сойтуя 86 Б-3
Сок, р. 124 Б-3
Сокаль 134 Б-2
Сокол 118 Г-7
Сокотра, о. 54 Г-4
Солаттур 52 В-4
Солеймание 56 карта „Тегеран"
Солигаличи 120 Б-4
Солигорск 136 Б-2
Соликамск 126 Б-3
Солнечногорск 120 Б-3
Солнечный 132 В-3
Соловецкие острова 118 Б-5
Соловьевск 132 Г-2
Соломоновы острова 89 Д-7
Солсбери (Брит.) 31 В-3
Солсбери (Юж. Родезия) 66 В-4
Солсетт, о. 56 карта „Бомбей"
Солт-Лейк-Сити 82 В-4
Солтон-Си, оз. 82 Д-3
Солуэй-Ферт, зал. 31 Б-3
Соль-Илецк 126 Г-2
Сольнок 29 Б-3
Сольцы 120 Б-1
Сома 36 Д-7
Сомали 64 Д-8
Сомали, п-ов 64 Г-8
Сомбатхей 29 Б-2
Сомеш, р. 29 Б-3
Сомма, р. 32 В-3
Сомово 122 Б-2
Сомор 32 Г-2
Сон, р. 52 Б-5
Сона, р. 32 Г-4
Сонгеа 66 В-4
Сонгкхла 50 В-2
Сонкёль, оз. 140 В-6
Сонково 120 Б-3
Сонним 50 Е-8
Сораксан, г. 50 Е-8
Сорвижи 120 Б-6
Сория 36 А-3
Сороабя 86 Д-5
Сороки 134 Б-3
Сороног 50 Г-5
Сороть, р. 136 А-3
Сорочинск 126 В-2
Сортавала 118 В-4
Сосах 50 Е-8
Сосна, р. 122 А-2
Сосновец 28 Б-4
Сосновка (СССР, Львов. обл.) 134 Б-2
Сосновка (СССР, Тамб. обл.) 122 А-3
Сосново-Озерское 130 Д-8
Сосногорск 118 В-10
Сосьва (СССР, Свердл. обл.) 126 Б-4
Сосьва (СССР, Тюм. обл.) 128 В-4
Сосьва, р. 126 Б-4
Софийск 132 Г-3
София 29 В-3
Сох 140 Ж-8
Сох, р. 140 Ж-8
Сочи 122 Г-2
Союз Советских Социалистических Республик 102—103
Соя, м. 55 А-4
Спарта 36 Д-6
Спартивенто, м. 34 Г-4
Спас-Деменск 120 В-2
Спасск-Дальний 132 Д-3
Спей, р. 31 А-3
Спенс-Бей 84 Б-6
Специя 34 Б-2
Спирово 120 Б-2
Спитак 137 Б-3
Сплит 30 В-2
Спокан 82 Б-3
Спрингс 66 Г-3
Спрингфилд (США, Иллинойс) 82 Г-9
Спрингфилд (США, Миссури) 82 Г-8
Спрингфилд (США, Нью-Йорк) 82 В-12
Средиземное море 21 Г-4
Срединный хребет 132 Г-5
Среднедунайская низменность 29 Б-2
Среднее Куйто, оз. 118 Б-4
Среднеколымск 132 В-5
Среднесибирское плоскогорье 130 Б-4
Средний Урал, горы 126 Б-4
СреднийУргал 132 Г-3
Средняя Ахтуба 124 В-2
Сретенск 130 Д-9
Сринагар 52 А-4
Ставангер 38 Г-2
Ставрополь 122 В-3
Ставропольская возвышенность 122 В-3
Ставропольский край 122 В-3
Стайнбак 84 Г-6
Стайцеле 136 А-2
Сталёва-Воля 28 Б-5
Стамбул 56, 54 А-1
Станично-Луганское 134 Д-8
Становое нагорье 130 Г-8
Становой хребет 132 Г-2
Станция Горчаково 140 Е-8
Стара-Загора 29 В-4
Стара-Планина, горы 29 В-3
Страховище 28 Б-5
Старая Майна 124 Б-3
Старая Полтавка 124 В-2
Старая Русса 118 Г-4
Старгард-Щециньский 28 А-3
Старобельск 134 Б-5
Старобешево 134 Б-5
Стародуб 120 В-2
Староконстантинов 134 Б-2
Староминская 122 В-2
Старошербиновская 122 В-2
Старый Каир, см. Миср-эль-Кадима
Старый Оскол 122 Б-2
Статен, о. 88 карта „Нью-Йорк"
Ствига, р. 134 Б-2
Стейнкьер 38 Б-3
Стекольный 132 В-5
Стен 40 карта „Париж"
Стендаль 28 А-2
Степанаван 137 Б-3
Степанакерт 137 В-4
Степана Разина им. 120 В-5
Степан Разин 137 Б-5
Степное 124 В-2
Степняк 138 Б-7
Стерлинг 82 В-6
Стерлитамак 124 Б-4
Стиккисхольмур 38 Ж-12
Стип-Пойнт, м. 89 Ж-3
Стокгольм 38 Г-5
Сток-он-Трент 31 Б-3
Стоктон 82 Г-2
Столбовая, г. 67 карта „Кейптаун"
Столбцы 136 Б-2
Столовая, бух. 67 карта „Кейптаун"
Стонингтон-Айленд, поляр. ст. 93 карта „Антарктика" В-15
Сторновей 31 А-2
Сторожевск 126 А-1
Стоу, парк 88 карта „Лос-Анджелес"
Стоход, р. 134 Б-2
Странраар 31 Б-2
Страсбург 32 В-4
Стрежевой 128 В-7
Стрелка 130 Г-4
Стрелка Чуня 130 В-6
Стрёнсунд 38 В-4
Стримон, р. 36 Г-6
Стромболи, влк. 34 Г-3
Струги-Красные 136 А-3
Струма, р. 29 В-3
Стрый 134 Б-1
Стрый, р. 134 Б-1
Ступино 120 В-3
Стуршён, оз. 38 В-4
Стырь, р. 134 Б-2
Стявлл, вдп. 66 А-3
Суаэи 40 карта „Париж"
Суботица 30 Б-2
Сува 89 Е-9
Сувалки 28 А-5
Сувон 50 Е-8
Суворов 120 В-3
Суворова, ст. 89 Е-11
Суворова, ст., см. Така
Суда 120 Б-3
Суда, р. 118 Г-6
Судак 134 В-4
Судан 64 В-6
Судеты, горы 28 Б-3
Суджа 122 Б-1
Судиславль 120 Б-4
Судогда 120 В-4
Сузак 140 Е-9
Суздаль 120 Б-4
Суземка 120 В-2
Сузун 128 Д-8
Суиндон 31 В-3
Сук-Ахрас 34 Г-1
Суккозеро 118 В-5
Суккур 52 Б-3
Сукра 67 карта „Тунис"
Сукре 86 Г-3
Суксун 126 Б-3
Сула, о-ва 50 Г-4
Сула, р. 134 Б-4
Сулавеси, море 50 В-3
Сулавеси, о. 50 Г-3
Сулак 122 Г-4
Сулак, р. 137 А-4
Сулех 140 В-3
Сулина 29 Б-5
Сулихельма 38 Б-5
Сулу, арх. 50 В-4
Сулу, море 50 В-3
Су-Пукаут 82 А-8
Сулвха, р. 48 Б-4
Сулюкта 140 Ж-8
Суматра, о. 50 В-1
Сумба, о. 50 Г-4
Сумбава, о. 50 Г-3
Сумгаит 137 В-5
Сумгаит, р. 137 Б-5
Сумида, р. 56 карта „Токио"
Сумиёси 56 карта „Осака"
Сумсар 140 Е-8
Сумская область 134 Б-4
Сумы 134 Б-4
Суна 120 Б-6
Суна, р. 118 В-5
Сунгари, р. 48 Б-7
Сундальсфьёр 38 В-3
Сундсвалль 38 В-5
Сунжа, р. 37 А-3
Сунтар 132 В-1
Сунтар-Хаята, хр. 132 В-3
Суньяни 64 Г-3
Суоменселькя, возв. 38 В-6
Суон, о-ва 85 В-4
Суонси 31 В-3
Суоярви 118 В-5
Сура 124 Б-2
Сура, р. 120 В-5
Сурабая 50 Г-3
Сураж 120 В-2
Суракарта 50 Г-3
Сурами 137 Б-2
Сурат 52 Б-4
Суратттхани 50 В-1
Сургут 128 В-6
Суринам, владение 86 Б-4
Сурия 36 А-4
Суровикино 124 В-1
Суроселе 38 Б-5
Урск 124 Б-2
Суроское 124 Б-2
Суртсей, влк. 38 З-12
Сурхаб, р. 52 А-3
Сурхандарьинская область 140 Г-4
Сурхандарья, р. 140 Г-4
Сурхоб, р. 140 Г-5
Сус 64 А-5
Су-Сент-Мари (Кан.) 84 Г-7
Су-Сент-Мари (США) 82 Б-10
Су-Сити 82 В-7
Суслонгер 120 Б-6
Сусуман 132 В-4
Сусурлук 36 Д-8
Су-Фолс 82 В-7
Сухиничи 120 В-2
Суховерхово 120 Б-2
Суходол 124 Б-3
Сухой Лог 126 Б-4
Сухона, р. 118 В-8
Сухуми 137 А-1
Сухэ-Батор 48 А-5
Сучава 29 Б-4
Сучжоу 48 В-7
Суэ, р. 64 Г-6
Суэц 64 Б-7
Суэцкий канал 54 Б-2
Суюткино 122 В-4
Сфакс 64 А-5
Схаутен, о-ва 50 Г-5
Скверна, плато 130 В-4
Сызрань 124 Б-3
Сыктывкар 118 В-9
Сылва, р. 126 Б-3
Сылин 48 Б-7
Сым 130 В-3
Сым, р. 130 В-3
Сынарджар 140 В-7
Сыня, р. 118 Б-13
Сырдарьинская область 140 В-5, Г-5
Сырдарья 140 В-5
Сырдарья, р. 140 Б-3
Сысерть 126 Б-4
Сысола, р. 118 В-9
Сычевка 120 В-2
Сычуань, провинция 48 В-5
Сьего-де-Авила 85 Д-8
Сьенфуэгос 85 Д-7
Сьерра-Леоне 64 Г-2
Сьерра-Морена, горы 36 Б-2
Сьерра-Невада, горы (Исп.) 36 Б-3
Сьерра-Невада, горы (США) 82 В-2
Сьон 34 Б-1
Сьюдад, аэрп. 88 карта „Гавана"
Сьюдад-Боливар 86 Б-3
Сьюдад-Виктория 85 Б-3
Сьюдадела (Арг.) 88 карта „Буэнос-Айрес"
Сьюдадела (Исп.) 36 А-4
Сьюдад-Камарго 82 Е-5
Сьюдад-Обрегон 85 Б-2
Сьюдад-Пемекс 85 В-3
Сьюдад-Реаль 36 Б-3
Сьюдад-Родриго 36 А-2
Сьюдад-Университария, о. 88 карта „Рио-де-Жанейро"
Сьюдад-Хуарес 85 А-2
Сюаньу 56 карта „Пекин"
Сюньхуа 48 Б-6
Сюйчжоу 48 В-6
Сюрен 40 карта „Париж"
Сюттон 40 карта „Лондон"
Сянган 48 Г-6
Сяньян 48 В-5
Сясь, р. 120 А-2
Сясьстрой 118 В-5
Сяэрв 136 А-1

Т

Табазимби 66 Г-3
Табана-Нтленьяна, г. 66 Г-3
Табинт-эль-Атта, форт 66 карта „Александрия"
Таблада 88 карта „Буэнос-Айрес"
Табор 28 Б-3
Табора 66 Б-4
Таборы 126 Б-5
Тавао 50 В-3
Тавда 126 Б-5
Тавда, р. 126 Б-5
Тавой 50 Б-1
Таволжан 138 Б-8
Тавр, хр. 54 Б-2
Таганрог 122 В-2
Таганрогский залив 122 В-2
Тагил, р. 126 Б-4
Таджикская ССР 140 Г-5
Таз, р. 128 Б-7
Таза 64 А-3

Тазовская губа 128 Б-7
Тазовский 128 Б-7
Таиза 54 Г-3
Таиланд 50 Б-1
Таимба 130 В-5
Таити, о. 89 Е-13
Тайбэй 48 Г-7
Тайвалкоски 38 Б-8
Тайвань, о. 48 Г-7
Тайваньский пролив 48 Г-6
Тайга 128 Г-9
Тайлай 132 Д-2
Тайлер 82 Д-7
Таймура, р. 130 В-5
Таймыр, оз. 130 А-6
Таймыр, п-ов 130 А-5
Таймырский нац. окр. 130 А-3
Тайн, р. 31 Б-3
Тайтао, п-ов 86 Ж-2
Тайчжун 48 Г-7
Тайшет 130 Г-5
Тайюань 48 В-6
Так 50 Б-1
Така, ат. 89 В-8
Такамацу 55 Г-2
Такла-Макан, пустыня 48 В-3
Таклобан 50 Б-4
Такоб 140 Г-5
Такома 82 Б-2
Такома-Парк 88 карта „Вашингтон"
Такоради 64 Г-3
Тактайкопир 126 Г-5
Тактоянтук 84 Б-2
Талавера-де-ла-Рейна 36 Б-2
Талара 86 В-1
Талас 140 В-6
Талас, р. 140 В-5
Таласский Алатау, хр. 140 В-5
Талауд, о-ва 50 В-4
Талгар 138 Г-8
Талдом 120 Б-3
Талды-Курган 138 В-8
Талды-Курганская область 138 В-8
Талица 126 Б-4
Таллахасси 82 Д-10
Таллин 136 А-2
Таловая 122 Б-3
Талса 82 Г-7
Талышские горы 137 В-5
Талька 86 Е-2
Талькауано 86 Е-2
Тальменка 128 Д-8
Тальное 134 Б-3
Тамале 64 Г-3
Тамандуатен, р. 88 карта „Сан-Паулу"
Таманрассет 64 Б-4
Таматаве 66 В-5
Тамбакунда 64 В-2
Тамбов 122 А-3
Тамбовская область 122 А-3
Тамдыбулак 140 В-4
Тамига, р. 36 А-1
Тамиш, р. 30 Б-3
Тампа 82 Е-10
Тампере 38 В-6
Тампико 85 Б-3
Тамс, р. 56 карта „Токио"
Тамсаг-Булак 48 Б-6
Тана, оз. 64 В-7
Тана, р. 66 А-4
Танакросс 84 Б-1
Танальк, р. 124 Б-5
Танама, р. 130 А-2
Танана, р. 84 Б-1
Танга 66 Б-4
Танганьика, оз. 66 Б-3
Тангла, пер. 48 В-4
Тандер-Бей 84 Г-7
Тандиль 86 Е-4
Танегасима, о. 55 Г-2
Танжер 64 А-3
Танзания 66 Б-4
Танимбар, о-ва 50 Г-5
Танну-Ола, хр. 130 Д-4
Танта 64 А-7
Таншань 48 В-6
Тапа 136 А-2
Тапажос, р. 86 В-4
Тапачула 85 В-3
Тапсуй, р. 126 А-4
Тар, пустыня 52 Б-3
Тара 128 Г-6
Тара, р. 128 Г-7
Таракан 50 В-3
Тараклия 134 В-3
Таранто 34 В-4
Таранто, зал. 34 В-4
Тарар 32 Г-4
Тарб 32 Д-3
Тарбагатай 130 Д-7
Тарбагатай, хр. 138 В-9
Тардео 56 карта „Бомбей"
Тарим, р. 48 Б-3
Тариха 86 Д-3
Тарко-Сале 128 В-7
Тарн, р. 32 Д-3
Тарногский Городок 120 А-4
Тарнув 28 Б-5
Таррагона 36 А-4
Тарраса 36 А-4
Тартагаль 86 Д-3
Тарту 136 А-2
Тарумовка 122 В-4
Тарфая 64 Б-2
Тасеева, р. 130 Г-4
Таскалуса 82 Д-9
Тасмания, о. 89 И-6
Тасманово море 89 З-7
Тасос, о. 36 Г-7
Татабанья 29 Б-2
Татарка 136 Б-3
Татарск 128 Г-7
Татарская АССР 124 Б-3
Татарский пролив 132 Д-3
Татишево 124 В-2
Татта 52 Б-3
Тауденни 64 Б-3
Тауз 137 Б-3
Таузар 64 А-4
Тауншэн 50 А-1
Таунсвилл 89 Е-6
Таураге 136 Б-1
Таучик 124 Г-3
Тахан, г. 50 В-2
Тахара 64 Б-5
Тахат, г. 64 Б-4
Тахва 64 В-4
Тахиаташ 140 В-2
Тахо, р., см. Тежу
Тахта-Базар 140 Д-3
Тахтаброд 138 Б-6
Тахти-Шах, г. 56 карта „Кабул"
Такумулько, влк. 85 В-3
Ташауз 140 В-2
Ташаузская область 140 В-2
Ташигонг 48 В-2
Ташкент 140 В-5
Ташкентская область 140 В-5
Таш-Кумыр 140 Е-9
Ташкурган (Афган.) 140 Г-4
Ташкурган (Кит.) 140 Г-6
Ташла 126 Г-2
Таштагол 128 Д-9
Тбилиси 137 Б-3
Тбилисская 122 В-3
Тверца, р. 120 Б-2
Теберда 122 Г-3
Тебердинский заповедник 122 Г-3
Тебесса 34 Д-2
Тебриз 52 А-1
Тевриз 128 Г-6
Тегелер-Зе, оз. 40 карта „Берлин"
Тегелер-Флис, р. 40 карта „Берлин"
Тегель, аэрп. 40 карта „Берлин"
Тегель, лес 40 карта „Берлин"
Тегеран 56, 52 А-2
Тегульдет 128 Г-9
Тегусигальпа 85 В-4
Тежен 140 Г-3
Теджен, р. 140 Г-3
Теджриш 56 карта „Тегеран"
Тежу р. 36 Б-1
Теза, р. 120 Б-4
Тей, р. 31 А-3
Тейково 120 Б-4
Тейлор 84 В-3
Теке, оз. 138 Б-7
Текели 138 Г-8
Текирдаг 36 Г-7
Текаркана 82 Д-8
Текуч 29 Б-4
Телави 137 Б-3
Теланайпура 50 Г-2
Телецкое, оз. 128 Д-9
Телис-Пирис, р. 86 В-4
Телль-эль-Хеси 66 карта „Каир"
Телой, р. 84 Б-5
Телукбетунг 50 Г-2
Тель-Авив 54 Б-2
Тельпосиз, г. 118 В-11
Тельтов, кан. 40 карта „Берлин"
Тельший 136 Б-1
Тема 64 Г-4
Тембенчи, р. 130 Б-5
Темза, р. 31 В-3
Темиртау (СССР, Караганд. обл.) 138 В-7
Темиртау (СССР, Кемер. обл.) 128 Д-9
Темников 120 В-4
Темпельхоф 40 карта „Берлин"
Темпельхоф, аэрп. 40 карта „Берлин"
Темпл 40 карта „Лондон"
Темрюк 122 В-2
Темуко 86 Е-2
Тенарон, м. 36 Д-6
Те-Нарроус, прол. 88 карта „Нью-Йорк"
Тенгиз, оз. 138 Б-6
Тенерифе, о. 57 Б-3
Теннесси, р. 82 Д-9
Теннесси, штат 82 Г-9
Тенойоки, р. 38 А-7
Теньенте-Матьенса, поляр. ст. 93 карта „Антарктика" В-16
Теотонцу, вдп. 86 В-3
Те-Пас 84 В-5
Теник 85 Б-2
Теплоозерск 132 Д-3
Теребовля 134 Б-2
Терезина 86 В-5
Терек 122 Г-4
Терек, р. 122 Г-4
Терекли-Мектеб 122 В-4
Терек-Сай 140 В-5
Теренья 124 Б-3
Терешка, р. 124 Б-2
Терешт 56 карта „Тегеран"
Териберка 118 А-5
Термаикос, зал. 36 Г-6
Термез 140 Г-4
Терминал, о. 88 карта „Лос-Анджелес"
Термини-Имерасе 34 Г-3
Терни 34 В-3
Тернополь 134 Б-2
Тернопольская область 134 Б-2
Терны 134 Б-4
Теробон 88 карта „Монреаль"
Терпения, м. 132 Д-4
Терре-Хаут 82 Г-9
Территория арабского государства 54 Б-2
Терса, р. 124 В-1
Терсо 31 А-3
Тертер, р. 137 Б-4
Теруэль 36 А-3
Тесио, р. 55 Б-4
Тесово-Нетыльский 120 Б-1
Тес-Хем, р. 130 Д-4
Тете 66 В-4
Тетерев, р. 134 Б-3
Тетуан 64 А-3
Тетфорд-Майнс 84 Г-8
Теуантепек, зал. 85 В-3
Теуантепек, перешеек 85 В-3
Теулада, м. 34 Г-2
Тефе 86 В-3
Тефтан, г. 52 Б-3
Техас, штат 82 Д-6
Техаркарс 56 карта „Тегеран"
Теча, р. 126 В-4
Теша, р. 120 В-4
Тёгинг 32 В-6
Тёнсберг 38 Г-3
Тёрмаген 38 А-7
Тиба 55 В-4
Тибести, нагорье 64 Б-5
Тибет, нагорье 48 В-3
Тибетский автономный район 48 В-3
Тибр, р. 34 В-3
Тиген 124 Г-4
Тигр, р. 54 Б-3
Тиджикжа 64 В-2
Тиете, р. 88 карта „Сан-Паулу"
Тижука, оз. 88 карта „Рио-де-Жанейро"
Тижукас, о-ва 88 карта „Рио-де-Жанейро"
Тикси 132 Б-2
Тилбург 32 В-4
Тилигул, р. 134 В-3
Тиллаберг 64 В-4
Тиманский кряж 118 Б-9
Тимашево 124 Б-3
Тимашевск 122 В-2
Тимирязево 126 В-5
Тимирязевский 128 Г-8
Тимишоара 29 Б-3
Тимминс 84 Г-7
Тимон 86 В-5
Тимор, о. 50 Г-4
Тимптон, р. 132 Г-2
Тингмиаринут 84 Б-11
Тингри 48 Г-3
Тиндуф 64 Б-3
Тинек 88 карта „Нью-Йорк"
Тинос, о. 36 Д-7
Тирана 30 В-2
Тирасполь 134 В-3
Тиргартен 40 карта „Берлин"
Тиргартен, парк 40 карта „Берлин"
Тиричмир, г. 52 А-4
Тирлянский 124 Б-5
Тирнавос 36 Д-6
Тирренское море 34 В-2
Тируванантапурам 52 Г-4
Тируччираппалли 52 В-4
Тиса, р. 30 Б-3
Тисалёк 29 Б-3
Тисимин 85 Б-4
Тит-Ары 132 Б-2
Титеррой, аэрп. 88 карта „Нью-Йорк"
Титикака, оз. 86 Г-3
Титово-Ужице 30 В-2
Титоград 30 В-2
Титуренай 136 Б-1
Титуле 66 А-3
Тихвин 118 Г-5
Тихий океан 10—11
Тихорецк 122 В-3
Тихуана 85 А-1
Тичино, р. 34 Б-2
Ткварчели 137 А-1
Ткибули 137 А-2
Тлемсен 64 А-3
Тоба, оз. 50 В-1
Тобаго, о. 75 В-6
Тобашино 120 Б-5
Тобол 138 Б-5
Тобол, р. 128 Г-5
Тобольск 128 Г-5
Товарковский 120 В-3
Тогасаки 56 карта „Токио"
Того 64 Г-4
Тогузак, р. 126 В-4
Тогучин 128 Г-8
Тода 56 карта „Токио"
Тодалур 56 карта „Дели"
Тойтепа 140 Е-8
Ток, р. 126 В-2
Токантинс, р. 86 В-5
Токара, о-ва 55 Б-7
Токати, влк. 55 Б-4
Токати, р. 55 Б-4
Токелау, о-ва 89 Д-10
Токийский залив 56 карта „Токио"
Токио 56, 55 В-3
Токко, р. 130 Г-9
Токмак (СССР, Запорож. обл.) 134 В-4
Токмак (СССР, Кирг. ССР) 140 В-6
Токтогульское водохранилище 140 В-6
Токусима 55 Г-2
Токуяма 55 Г-2
Тола, р. 48 Б-5
Толбухин 29 В-4
Толедо 36 Б-2
Толидо 82 В-10
Толмачево 120 Б-1
Тольятти 124 Б-3
Томаковай 55 В-4
Томари 132 Д-4
Томашув-Мазовецки 28 Б-4
Томба-ди-Нероне 40 карта „Рим"
Томелльосо 36 Б-3
Томмот 132 Г-2
Томпо, р. 132 В-3
Томпсон 84 В-6

Томск 128 Г-9
Томская область 128 Г-9
Томь, р. 128 Г-9
Тонга 89 Ж-10
Тоне, р. 55 В-3
Тонкино 120 Б-5
Тонкинский зал., см. Бакбо
Тонопа 82 Г-3
Тонопэ 56 карта „Осака"
Тонтон 31 В-3
Тоншаево 120 Б-5
Тоотси 136 А-2
Топика 82 Г-7
Топки 128 Г-9
Топозеро, оз. 118 Б-5
Торагундай 140 Г-3
Торбеево 120 В-4
Торбете-Хейдерие 52 А-2
Тор-ди-Куинто 40 карта „Рим"
Торез 134 Д-8
Торжок 120 Б-2
Торки 31 В-3
Торковичи 120 Б-1
Торлино 126 Б-4
Тормес, р. 36 А-2
Торнио 38 Б-7
Торниойоки, р. 38 Б-7
Торонто 84 Г-8
Торопец 120 Б-1
Торранс 88 карта „Лос-Анджелес"
Торранс, аэрп. 88 карта „Лос-Анджелес"
Торре-Веккья 40 карта „Рим"
Торреон 85 Б-2
Торресов пролив 89 Д-6
Тортоса 36 А-4
Торунь 28 А-4
Тосно 120 Б-1
Тоттори 55 В-2
Тотьма 118 В-7
Тоцкое 126 В-2
Тояма 55 В-3
Трабзон 54 А-2
Траверс-Сити 82 В-9
Трали 31 Б-1
Транос 38 Г-4
Трапани 34 Г-3
Траут-Лейк 84 В-7
Трбовле 30 Б-1
Тревизо 34 Б-3
Трейл 84 Г-4
Текате 34 Б-2
Треллеборг 38 Д-4
Трент, р. 31 Б-3
Тренто 34 Б-2
Трентон 82 В-12
Тренчин 28 Б-4
Трес-Марнас, вдхр. 86 Г-5
3-й порог 64 В-7
Триалетский хребет 137 Б-2
Триест 34 Б-3
Трикала 36 Д-6
Трикора, г. 50 Г-5
Тринидад (Болив.) 86 Г-3
Тринидад (Куба) 85 Д-8
Тринидад (США) 82 Г-6
Тринидад, о. 75 В-6
Тринидад и Тобаго 86 А-3
Триполи (Ливан) 54 Б-2
Триполи (Ливия) 64 А-5
Триполис 36 Д-6
Трир 32 В-4
Трихаты 134 В-3
Трнава 28 Б-4
Троглав, г. 30 В-2
Троебратский 126 В-5
Троицк 126 В-4
Троицкий 126 Б-4
Троицкое (СССР, Ворош. обл.) 134 Б-5
Троицкое (СССР, Калм. АССР) 124 Г-2
Троицко-Печорск 118 В-11
Трой 82 В-12
Тролльхеттан 38 Г-4
Тромбей 52 В-4
Тромбей, г. 56 карта „Бомбей"
Тромсё 38 А-5
Тромьеган, р. 128 В-6
Тронхейм 38 В-3
Тростянец 134 Б-4
Троян 29 В-4
Труа 32 В-4
Труа-Ривьер 84 Г-8
Трубчевск 120 В-2
Трудфронт 124 Г-2
Трухильо (Исп.) 36 Б-2
Трухильо (Перу) 86 В-2
Трушнец 28 Б-4
Тtoo 40 карта „Токио"
Туапсе 122 В-2
Тубаран 86 Д-5
Тубкаль, г. 64 А-3
Тубуаи, о-ва 89 Ж-12
Тувинская АССР 130 Д-3
Туг 54 Б-3
Туггурт 64 А-4
Тугела, вдп. 57 Ж-8
Тугулым 126 Б-5
Тугур 132 Г-3
Тудела 36 А-3
Туз, оз. 54 Б-2
Тузла 30 Б-2
Тузлов, р. 134 Е-8
Туид, р. 31 Б-3
Туин-Фолс 82 В-4
Туймазы 124 Б-4
Тукан 124 Б-5
Тукуман 86 Д-3
Тукумс 136 А-1
Тула 120 В-3
Тулеар 66 Г-5
Тулома, р. 118 А-4
Тулон 32 Д-4
Тулпан 126 А-3
Тулуза 32 Д-3
Тулун 130 Д-6
Тульская область 120 В-3
Тульчин 134 Б-3
Тума 120 В-4
Тумак 124 Г-3
Туманган, р, см. Тумыньцзян
Туммо 64 Б-5
Тумыньцзян, р. 50 Е-8
Тунгор 132 Г-4
Тунджа, р. 29 В-4
Тунжэнь 48 Г-5
Тунис 67, 64 А-5
Тунис, государство 64 А-4
Тунис, оз. 67 карта „Тунис"
Тунисская бухта 67 карта „Тунис"
Тунисский пролив 34 Г-2
Тунлин 48 В-6
Тунляо 48 Б-7
Тунпу 48 В-4
Тунха 86 Б-2
Тунхуа 50 Д-8
Тубуя 130 В-10
Туписа 86 Д-3
Тур 32 Г-3
Тура 130 В-6
Тура, р. 126 Б-5
Туракурган 140 Е-8
Туран 130 Д-4
Туранская низменность 140 Г-2
Турбо 85 Г-5
Тургай, р. 138 В-5
Тургайская ложбина 138 В-5
Тургайская область 138 Б-5
Тургайское плато 138 Б-5
Тургутлу 36 Д-7
Турда 29 Б-3
Турианчай, р. 137 Б-4
Турий Рог 132 Д-3
Турин 34 Б-1
Туринск 126 Б-4
Турия, р. 36 Б-3
Туркестан 138 Г-6
Туркестанский хребет 140 Г-4
Турки 124 В-1
Туркино, г. 85 Д-8
Туркменская ССР 140 В-1
Турку 38 В-6
Туркузн 32 В-3
Турлен 124 Г-3
Турнетреск, оз. 38 А-5
Турнеавль, р. 38 Б-6
Турну-Северин 29 Б-3
Турочак 128 Д-9
Турсунтский Туман, оз. 126 А-4
Турткуль 140 В-3
Турухан, р. 130 Б-2
Турухинск 130 Б-3
Турфан 48 Б-3
Турция 54 А-1
Тусиде, влк. 64 Б-5
Тусон 82 Д-4
Тустла-Гутьеррес 85 В-3
Тутаев 120 Б-3
Тутончана, р. 130 В-4
Тутончаны 130 В-4
Туэль-Апосле, г. 67 карта „Кейптаун"
Тхаб, г. 122 В-2
Тхаингуйен 50 А-2
Тхакхэк 50 Б-2
Тхимпху 52 Б-6
Тчев 28 А-4
Тым, р. 128 Г-8
Тымовское 132 Г-4
Тындинский 132 Г-2
Тырту-Жиу 29 Б-3
Тырту-Муреш 29 Б-4
Тырнава-Маре, р. 29 Б-4
Тырныауз 122 Г-3
Тьер 32 Г-3
Тьонвиль 32 В-4
Тэгу 50 Б-8
Тэджон 50 Е-8
Тэтэрэ, р. 130 В-6
Тюбинген 32 В-5
Тюборен 38 Г-3
Тюкалинск 128 Г-6
Тюкэн, р. 130 Б-9
Тюлений, о. 122 В-4
Тюленьи, о-ва 124 Г-3
Тюль 32 Г-3
Тюльган 126 В-3
Тюлькино 126 Б-3
Тюменская область 128 Г-5
Тюмень 128 Г-5
Тюнг, р. 130 Б-9
Тюри 136 А-2
Тюрингенский Лес, горы 28 Б-2
Тяньцзин 48 В-6
Тянь-Шань, горы 140 В-5
Тяньшуй 48 В-5
Тятя, влк. 132 Д-4
Тячев 134 Б-1

У

Угалдугу 64 В-3
Уаза, р. 32 В-3
Уай, р. 31 Б-3
Уайалла 89 З-5
Уайт, о. 31 В-3
Уайтгит 31 В-1
Уайт-Ривер, р. 82 Г-8
Уайтхейвен 31 Б-3
Уайтхорс 84 Б-2
Уам, р. 64 Г-5
Уанкавелика 86 Г-2
Уанкайо 86 Г-2
Уанки, нац. парк 66 В-3
Уаргла 64 А-4
Уаскаран, г. 86 В-2
Уаупес, р. 86 Б-2
Убаган, р. 138 Б-5
Убанги, р. 66 А-2
Убе 55 Г-2
Убеда 36 Б-3
Убераба 86 Г-5
Уберландия 86 Г-5
Убонратчатхани 50 Б-2
Уборть, р. 136 В-3
Убсу-Нур, оз. 48 А-4
Убунду 66 Б-3
Ува 126 Б-2
Увадзима 55 Г-2
Уаурово 122 Б-3
Уват 128 Г-5
Увелька, р. 126 В-4
Увельский 126 В-4
Увэй 48 В-5
Угандa 66 Б-3
Угленгорск 132 Д-4
Углеуральский 126 Б-3
Углич 120 Б-3
Угра 120 В-2
Угра, р. 120 В-2
Угут 140 В-6
Уда, р. (басс. Ангары) 130 Г-5
Уда, р. (басс. Охотского моря) 132 Г-3
Уда, р. (басс. Селенги) 130 Д-8
Удай, р. 134 Б-4
Удачный 132 В-1
Удлевалла 38 Г-3
Уджда 64 А-3
Уджунгпанданг 50 Г-3
Удинский 118 В-8
Удине 34 Б-3
Удмуртская АССР 126 Б-1
Удомля 120 Б-2
Уж, р. 134 Б-3
Ужгород 134 Б-1
Ужур 130 Г-3
Уз, р. 31 Б-3
Уза, р. 124 Б-2
Узбекская ССР 140 Б-2
Узбой, сух. русло 140 Г-2
Узедом, о. 28 А-3
Узловая 120 В-3
Уик 31 А-3
Уил 124 В-4
Уил, р. 124 В-4
Уилмингтон 82 Б-6
Уилмингтон 82 Д-11
Уилтон 31 Б-3
Уиниск 84 В-7
Уиниск, р. 84 В-7
Уиннемагo 82 В-3
Уинсор 84 Г-7
Уинстон-Сейлем 82 Г-10
Уитни, г. 82 Г-3
Уитон 88 карта „Вашингтон"
Уичито 82 Г-7
Уичито-Фолс 82 Д-7
Уишань, хр. 48 Г-6
Уй 40 карта „Париж"
Уй, р. 126 В-4
Уйгурской 140 Е-8
Уйлецт 40 карта „Будапешт"
Укаяли, р. 86 В-2
Укмерге 136 Б-2
Украинская ССР 134 Б-2
Улан-Батор 48 Б-5
Уланган 48 Б-4
Улан-Мурин, р. 48 В-4
Улан-Удэ 130 Д-7
Улан Хол 124 Г-2
Улан-Хото 48 Б-7
Уллындо, о. 50 Е-9
Улугмузтаг, г. 48 В-3
Улугчат 140 Г-6
Ульхаяк, р. 126 Г-4
Ульм 32 В-5
Улья-Негра 86 Е-4
Ульяновка 124 Б-3
Ульяновск 124 Б-3
Ульяновская область 124 Б-3
Улясутай 48 Б-4
Умань 134 Б-3
Умба 118 Б-5
Умео 38 В-6
Умеэльв, р. 38 Б-5
Умтали 66 В-4
Уна, р. 30 Б-2
Унгава, зал. 84 В-9
Унгава, п-ов 84 Б-8
Унгены 134 В-2
Ундоры 124 Б-3
Унеча 120 В-2
Унжа, р. 120 Б-4
Уни 120 Б-6
Уннлахи, р. 66 Г-5
Унтор, оз. 126 А-5
Унцукуль 122 Г-4
Уобаш, р. 82 Г-9
Уолдингтон, г. 84 В-3
Уолла-Уолла 82 Б-3
Уолтем-Кросс 40 карта „Лондон"
Уолфиш-Бей 66 Г-2
Уорлингем 40 карта „Лондон"
Уоватч, хр. 82 В-4
Уосо 82 В-9
Уотерлу 82 В-8
Уотерфорд 31 Б-2
Уотфорд 40 карта „Лондон"
Уош, зал. 31 Б-4
Упа, р. 120 В-3
Упемба, нац. парк 66 Б-3
Упорово 126 Б-5
Упранг 140 Г-6
Упсала 38 Г-5
Урай 128 В-4
Уракава 55 Б-4
Урал, р. 138 В-3
Уральск 138 Б-3
Уральская область 138 Б-3
Уральские горы 21 А-11
Ураниум-Сити 84 В-5
Ура-Тюбе 140 Г-5
Уразсу 56 карта „Токио"
Ургенч 140 В-3
Уренгой 128 Б-7
Урень 120 Б-5

Уржум 120 Б-6
Урицкий 126 В-5
Урк, кан. 40 карта „Париж"
Уркэш 126 Г-4
Урла 36 Д-7
Урмия, оз., см. Резайе
Уругвай 86 Е-4
Уругвай, р. 86 Е-4
Уругваяна 86 Д-4
Урумчи 48 Б-3
Уруп, о. 132 Д-4
Урус-Мартан 122 Г-4
Уруссу 124 Б-4
Урух, р. 137 А-2
Урюпинск 124 В-1
Уса, р. 118 Б-11
Уси 48 В-7
Ускюдар 56 карта „Стамбул"
Усманпур 56 карта „Дели"
Усмань 122 А-2
Усолье 126 Б-3
Усолье-Сибирское 130 Д-6
Уссурийск 132 Д-3
Усти 28 Б-3
Устика, о. 34 Г-3
Устка 28 А-4
Усть-Баргузин 130 Д-7
Усть-Джегутинская 122 В-3
Усть-Донецкий 122 В-3
Устье 120 Б-3
Усть-Илимск 130 Г-6
Усть-Ильч 126 А-3
Усть-Ишим 128 Г-6
Усть-Каменогорск 138 В-9
Усть-Камчатск 132 Г-6
Усть-Катав 126 В-3
Усть-Коса 126 А-2
Усть-Куйга 132 Б-3
Усть-Кулом 118 В-10
Усть-Кут 130 Г-7
Усть-Лабинск 122 В-2
Усть-Манья 126 А-4
Усть-Мая 132 В-3
Усть-Нем 126 А-2
Усть-Нера 132 В-4
Усть-Озерное 128 Г-9
Усть-Оленек 132 Б-1
Усть-Омчуг 132 В-4
Усть-Ордынский 130 Д-6
Усть-Ордынский Бурятский нац. округ 130 Д-6
Усть-Порт 130 Б-2
Усть-Тарея 130 А-4
Усть-Улс 126 А-3
Усть-Уса 118 Б-11
Усть-Хайрюзово 132 Г-5
Усть-Цильма 118 Б-10
Устья, р. 118 В-7
Усть-Янск 132 Б-3
Устюрт, плато 140 В-1
Утва, р. 124 В-4
Утремон 88 карта „Монреаль"
Утрера 36 Б-2
Утрехт 32 Б-4
Утрильяс 36 А-3
Утта 124 Г-2
Уфа 124 Б-4
Уфа, р. 126 Б-3
Ухань 48 В-6
Ухта 118 В-10
Ухтена 136 Б-2
Уху 48 В-6
Учалы 124 Б-5
Ужгород 48 Г-6
Учкудук 140 В-3
Учкурган 140 Е-9
Учур, р. 132 Г-3
Ушачи 136 Б-3
Ушан, р. 67 карта „Алжир"
Ушгобе 138 Б-8
Ушуая 86 Ж-3
Уэддела, море 93 карта „Антарктика" В-17
Уэй, р. 40 карта „Лондон"
Уэйбридж 40 карта „Лондон" 31 В-3
Уэйк, ат. 89 В-8
Уэйко 82 Д-7
Уэймут 31 В-3
Уэксфорд 31 Б-2
Уэлс, р. 64 Г-6
Уэлен 132 В-9
Уэлс 82 В-4
Уэльва 36 Б-2
Уэнатчи 82 Б-2
Уэно, парк 56 карта „Токио"
Уэркингтон 31 Б-3
Уэска 36 А-3
Уэстмаунт 88 карта „Монреаль"
Уэст-Нью-Йорк 88 карта „Нью-Йорк"
Уэст-Палм-Бич 82 Е-10
Уэндина, р. 132 В-4
Уэр 130 Г-4

Ф

Фабричный 138 Г-8
Фаворитен 40 карта „Вена"
Фагерста 38 В-4
Фадино 126 А-3
Файзабад (Афган.) 52 А-4
Файзабад (Кит.) 140 Г-7
Факел 126 Б-2
Фалене, р. 64 В-2
Фалеэтты 134 В-2
Фалмут 31 В-2
Фалун 38 В-4
Фальстер, о. 32 Б-6
Фальчепинг 38 Г-4
Фанди, зал. 84 Г-9
Фантхьет 50 Б-2
Фарах 52 А-3
Фарвель, м. 84 В-11
Фарго 82 Б-7
Фарерские острова 21 А-4
Фармингтон 82 Б-7
Фарсунн 38 Г-2
Фартак, м. 54 Г-4
Фастов 134 Б-3
Фатеж 122 А-1
Фатих 56 карта „Стамбул"
Фафан, р. 64 Г-8
Фахсафлоун, зал. 38 Ж-12
Фахуд 54 В-4
Федеративная Республика Германии 32 В-4
Федоровка (СССР, Баш. АССР) 124 Б-4
Федоровка (СССР, Куйб. обл.) 124 Б-3
Федоровка (СССР, Куст. обл.) 126 В-4
Федченко 140 Е-9
Федченко, ледн. 140 Г-6
Фейра-ди-Сантана 86 Г-6
Фемарн, о. 32 Б-5
Фенер, м. 56 карта „Стамбул"
Фениикс, о-ва 89 Д-10
Феодосия 134 В-4
Фер, м. 34 Г-1
Фер-Айл, о. 31 А-3
Фергана 140 Е-8
Ферганская долина 140 Е-8
Ферганская область 140 Е-8
Ферганский хребет 140 В-6
Ферден 32 Б-5
Ферехабад 56 карта „Тегеран"
Ферехабад 56 карта „Тегеран"
Ферниихинг 66 Г-3
Ферлон 88 карта „Нью-Йорк"
Фермин, м. 88 карта „Лос-Анджелес"
Феррара 34 Б-2
Ферст-Уотчанг, возв. 88 карта „Нью-Йорк"
Ферт-оф-Лорн, зал. 31 А-2
Ферт-оф-Форт, зал. 31 А-3
Фес 64 А-3
Фетешти 29 Б-4
Фианаранцуа 66 Г-5
Фивы 36 Д-6
Фигейра-да-Фош 36 А-1
Фигерас 36 А-4
Фигольс 36 А-4
Фиджи 89 Е-9
Фиери 30 В-2
Физули 137 В-4
Филадельфия 82 В-11
Филиппинские острова 41 З-14
Филиппинский желоб, подв. 50 Б-4
Филиппинское море 50 Б-4
Филиппины 50 Б-4
Филипповка 126 Г-4
Финикс 82 Д-4
Финистерре, м. 21 В-4
Финляндия 38 В-7
Финский залив 38 Г-6
Фицрой, г. 86 Ж-2
Флагстафф 82 Г-4
Фламборо-Хед 31 Б-3
Фленсбург 32 Б-5
Флер 32 В-2
Флинт 82 В-10
Флин-Флон 84 В-5
Флис-Грабен, р. 40 карта „Берлин"
Флиссинген 32 В-3
Флиш 36 А-4
Флойд-Беннетт, аэрд. 88 карта „Нью-Йорк"
Флоренс 88 карта „Лос-Анджелес"
Флоренция 34 В-2
Флорес 85 В-4
Флорес, о. 50 Г-4
Флорианополис 86 Д-5
Флорида 88 карта „Буэнос-Айрес"
Флорида, п-ов 68 Ж-14
Флорида, штат 82 Е-10
Флорида-Кис, о-ва 85 Д-7
Флориндсдорф 40 карта „Вена"
Флоридский пролив 82 Ж-10
Флорина 36 Г-6
Флумс 34 Б-2
Фоджа 34 В-3
Фойерс 31 А-2
Фокс, басс. 84 Б-7
Фокс, п-ов 84 Б-8
Фолли 31 В-3
Фолклендские острова 86 Ж-3
Фолс-Черч 88 карта „Вашингтон"
Фольдаль 38 В-3
Фоминское 120 Б-4
Фонтанар 88 карта „Гавана"
Фонтенбло 32 В-3
Фонтене 40 карта „Париж"
Форли 34 Б-3
Формоса 86 Д-4
Форталеза 86 В-6
Форт-Вильям 31 А-2
Форт-Джордж 84 В-8
Форт-Дофин 66 Г-5
Форт-Ли 88 карта „Нью-Йорк"
Форт-Нельсон 84 Б-3
Форт-Норман 84 В-3
Форт-Пек 82 Б-5
Форт-Портал 66 А-4
Форт-Провиденс 84 Б-4
Форт-Руперт 84 В-8
Форт-Руссе 66 Б-2
Форт-Северн 84 В-7
Форт-Смит 82 Г-8
Форт-Уэйн 82 В-9
Форт-Уэрт 82 Д-7
Форт-Чипевайан 84 В-4
Форт-Шевченко 138 Г-3
Форт-Шимо 84 В-9
Франклин-Парк 88 карта „Вашингтон"
Франковиль 40 карта „Париж"
Франкфорт 82 Г-10
Франкфурт (ГДР) 28 А-3
Франкфурт (ФРГ) 32 В-5
Франс 84 Г-7
Франсвиль (Габон) 66 Б-2
Франсвиль (Тунис) 67 карта „Тунис"
Франсистаун 66 Г-3
Франция 32 Г-2
Французская Территория Афаров и Исса, владение 64 В-8
Фрегезия 88 карта „Рио-де-Жанейро"
Фредериксхавн 38 Г-3
Фредериктон 84 Г-9
Фредрикстад 38 Г-3
Фрейбург (Фр.) 32 Г-4
Фрейбург (Юж.-Афр. респ.) 66 Г-3
Фрейзер, р. 84 В-3
Фрейзерборо 31 А-3
Фреснильо 85 Б-2
Фресно 82 Г-3
Фрейя, о. 38 В-3
Фриа 64 В-2
Фритаун 64 Г-2
Фробишер, зал. 84 Б-9
Фробишер-Бей 84 Б-9
Фрозиноне 34 В-3
Фролово 124 В-1
Фроиау 40 карта „Берлин"
Фрунзе (СССР, Кирг. ССР) 140 В-6
Фрунзе (СССР, Ош. обл.) 140 Е-8
Фуа 32 Д-3
Фудзияма, вулк. 55 В-3
Фужер 32 В-2
Фукуок, о. 50 Б-2
Фукуока 55 Г-2
Фукусима 55 В-4
Фульда, р. 32 В-5
Фуншал 64 А-2
Фурманов 120 Б-4
Фурманово 138 В-2
Фусе 56 карта „Осака"
Фусинь 48 Б-7
Фусянь 48 В-7
Фуцзянь, провинция 48 Г-6
Фучжоу 48 Г-6
Фушунь 48 Б-7
Фуюй 132 Д-2
Фыньян 48 В-6
Фэгэраш 29 Б-4
Фэнтай 56 карта „Пекин"

Х

Хаапсалу 136 А-1
Хабаровск 132 Д-3
Хабаровский край 132 Д-3
Хаваш, сух. русло 64 В-5
Хаверинг 40 карта „Лондон"
Хавр 82 Б-5
Хафрос 38 В-4
Хаддерсфилд 31 Б-3
Хаджирихас 56 карта „Дели"
Хадита 54 Б-3
Хадьженск 122 В-2
Хаиль 54 В-3
Хайатсвилл 88 карта „Вашингтон"
Хайфский проход 52 А-4
Хайдарабад (Инд.) 52 В-4
Хайдарабад (Пакист.) 52 Б-3
Хайдаранен 132 Ж-8
Хайдянь 56 карта „Пекин"
Хайкоу 48 Г-6
Хайлар 48 Б-6
Хайлар, р. 48 Б-6
Хайлунь 132 Д-2
Хайнань, о. 48 Д-6
Хайнань, прол. 48 Г-6
Хайнс-Крик 84 В-4
Хайнувка 28 А-5
Хайфа 54 Б-2
Хайфон 50 А-2
Хайя 64 В-7
Хакасская АО 130 Д-3
Хакенсак 88 карта „Нью-Йорк"
Хакенсак, р. 88 карта „Нью-Йорк"
Хакодате 55 Б-4
Хакусан, вулк. 55 В-3
Халач 140 Г-4
Халеб 54 Б-2
Халесовая 128 В-7
Халилово 126 Г-3
Халкидики, п-ов 36 Г-6
Халл 84 Г-8
Халл, см. Гулль
Халлейн 34 Б-3
Халлеп 38 Г-3
Халли-Бей, поляр. ст. 93 карта „Антарктика" Б-17
Халон, р. 36 А-3
Халтурин 120 Б-6
Хальс-эль-Уэд 67 карта „Тунис"
Хальмахера, о. 50 В-4
Хальмер-Ю 118 Б-13
Хальмстад 38 Г-4
Хама 54 Б-2
Хамадан 52 А-1
Хамада Нагасу 56 карта „Осака"
Хамамацу 55 Г-3
Хамар 38 В-3
Хамар-Дабан, хр. 130 Д-6
Хамзы Хакимзаде, им. 140 Е-8
Хами 48 Б-4
Хаммамет, зал. 34 Г-2
Хаммерфест 38 А-6
Хамрат-эш-Шейх 64 В-6
Хамхын 50 Д-8
Ханабад 140 Г-5
Ханау 32 В-5
Хангай, хр. 48 Б-4
Ханган, р. 50 Е-8
Хандыга 132 В-3

Ханка 38 Г-6
Ханка, оз. 132 Д-3
Ханкок, форт 88 карта „Нью-Йорк"
Ханой 50 А-2
Ханпурран 56 карта „Дели"
Хантайское, оз. 130 Б-4
Хантау 138 Г-7
Хан-Тенгри, пик 140 В-7
Хантингтон 82 Г-10
Хантингтон-Парк 88 карта „Лос-Анджелес"
Ханты-Мансийск 128 В-5
Ханты-Мансийский национальный округ 128 В-4
Ханфорд 82 Б-3
Ханчжоу 48 В-7
Ханьдань 48 В-6
Ханьшуй, р. 48 В-6
Ханья 36 Е-7
Хапамяки 38 В-7
Хапаярви 38 В-7
Хапчеранга 130 Д-8
Хара 56 карта „Токио"
Харабали 124 Г-2
Харад 54 В-3
Харадзо 56 карта „Токио"
Харбин 48 Б-7
Харгейса 64 Г-8
Хари, р. 50 Г-2
Харидж 31 В-4
Харинги 40 карта „Лондон"
Харлем 32 Б-4
Хармашхатор, г. 40 карта „Будапешт"
Харовск 118 Г-7
Харроу 40 карта „Лондон"
Харспронгет 38 Б-5
Харстад 38 А-5
Хартлпул 31 Б-3
Хартум 64 В-7
Хартфорд 82 В-12
Харцызск 134 Д-8
Харьков 134 Б-5
Харьковская область 134 Б-5
Харэр 64 Г-8
Хасавюрт 122 Г-4
Хасан 132 Д-3
Хасанкале 137 В-1
Хаседа-Харр 118 Б-11
Хасково 29 В-4
Хатайдаван, пер. 48 В-2
Хатанга 130 А-6
Хатанга, р. 130 А-6
Хатангский залив 130 А-7
Хаттал 48 А-5
Хатидзё, о. 55 Г-3
Хатиноже 55 Б-4
Хаттерас, м. 82 Г-11
Хатчинсон 82 Г-7
Хауленд, о. 89 Г-10
Хаура 52 Б-5
Хаутбай 67 карта „Кейптаун"
Хаутбай, р. 67 карта „Кейптаун"
Хауэлл, аэрп. 88 карта „Чикаго"
Хафель, г. 40 карта „Берлин"
Хафель, оз. 40 карта „Берлин"
Хафель, р. 28 А-3
Хафун, м. 57 В-10
Хачмас 137 Б-5
Хашури 137 Б-2
Хаэн 36 Б-3
Хвалынск 124 Б-3
Хваннадальсхнукур, влк. 38 Ж-13
Хванчкара 137 А-2
Хвар, о. 30 В-2
Хватковка 124 Б-2
Хвойная 120 Б-2
Хвольсведлур 38 З-12
Хеде 38 В-4
Хейверилл 82 В-12
Хейде 32 Б-5
Хейльбронн 32 В-5
Хей-Ривер 84 Б-4
Хеллер 32 Б-4
Хелина 82 Б-4
Хелм 28 Б-5
Хелуан 64 Б-7
Хельсингборг 38 Г-4
Хельсингёр 38 Г-4
Хельсинки 38 В-7
Хемис-Милиано 36 Б-4
Хендерсон 82 Г-4
Хенераль-Бельграно, поляр. ст. 93 карта „Антарктика" Б-16
Хениль, р. 36 Б-2
Хенсон-Крик, р. 88 карта „Вашингтон"
Херес-де-ла-Фронтера 36 Б-2
Херли 88 карта „Буэнос-Айрес"
Хернальс 40 карта „Вена"
Хернёсанд 38 В-5
Херсон 134 В-4
Херсонес, м. 134 В-4
Херсонская область 134 В-4
Херст 84 Г-7
Хесан 50 Д-8
Хета, р. 130 А-5
Хёйнингер 38 В-2
Хёугесунн 38 Г-2
Хибдинг 82 Б-8
Хибины, горы 118 Б-5
Хиброн 84 В-9
Хива 140 В-3
Хидзаори 56 карта „Токио"
Хийумаа, о. 136 А-1
Хила, р. 82 Д-4
Хилок 130 Д-8
Хилок, р. 130 Д-7
Химедзи 55 Г-2
Хинтада 50 Б-1
Хиос, о. 36 Д-7
Хиракуд 52 Б-5
Хирара 55 Ж-7
Хиргис-Нур, оз. 48 Б-4
Хиросима 55 Г-2
Хирр, кан. 56 карта „Багдад"
Хиртсхальс 38 Г-3
Хисловичи 120 В-2
Хитати 55 В-4
Хитра, о. 38 В-3
Хитцинг 40 карта „Вена"
Хихон 36 А-2
Хичхон 50 Д-8
Хмельник 134 Б-2
Хмельницкая область 134 Б-2
Хмельницкий 134 Б-2
Хоабинь 50 А-2
Хобарт 89 И-6
Хобс 82 Д-6
Ховар, сух. русло 64 В-6
Ходейда 54 Г-3
Ходжаабад 140 Е-9
Ходжейли 140 В-2
Ходзеж 28 А-4
Ходмезёвашархей 29 Б-3
Ходоров 134 Б-2
Хожув 28 Б-4
Хоик 31 Б-3
Хой 52 А-1
Хойники 136 В-3
Хойнице 28 А-4
Хойцзэ 48 Г-5
Хоккайдо, о. 55 Б-4
Холихед 31 Б-2
Холливуд, оз. 88 карта „Лос-Анджелес"
Холм 120 Б-1
Холмен 84 А-4
Холмогоры 118 Б-7
Холмск 132 Д-4
Хольстебро 38 Г-3
Хольцвейсиг 28 Б-3
Хом, зал. 84 Б-9
Хомс 54 Б-2
Хомутов 28 Б-3
Хомутово 120 В-3
Хонгха, р. 50 А-2
Хондо, о., см. Хонсю
Хонивара 89 Д-7
Хонсю, о. 55 Г-2
Хопа 137 Б-1
Хопёр, р. 122 Б-3
Хор 132 Д-3
Хорватия, респ. 30 Б-1
Хорезмская область 140 В-3
Хорог 140 Г-5
Хорол 134 Б-4
Хорол, р. 134 Б-4
Хоррамабад 52 А-1
Хорремшехр 52 А-1
Хорсенс 38 Д-3
Хортен 38 Г-3
Хоста 122 Г-2
Хотан 48 В-2
Хотан, р. 48 В-3
Хотин 134 Б-2
Хотори (США, Калифорния) 88 карта „Лос-Анджелес"
Хоторн (США, Нью-Йорк) 88 карта „Нью-Йорк"
Хот-Спрингс 82 В-6
Хоутон 82 Б-9
Хоф 32 В-5
Хошеутово 124 Г-2
Храми, р. 137 Б-3
Христиновка 134 Б-3
Хрома, р. 132 Б-4
Хромтау 138 Б-4
Хрубешув 28 Б-5
Хрустальный 132 Д-3
Хуайнань 48 В-6
Хуайхэ, р. 48 В-6
Хуан-Фернандес, о-ва 86 Е-2
Хуанхэ, р. 48 В-6
Хуаньи 48 В-6
Хуаньъюань 48 В-5
Хубли 52 В-4
Хубсугул, оз. 48 А-5
Хубэй, провинция 48 В-6
Худ, влк. 82 Б-2
Худиксвалль 38 В-5
Хук 40 карта „Лондон"
Хукар, р. 36 Б-3
Хулга, р. 128 В-4
Хульм, см. Ташкурган
Хунань, провинция 48 Г-5
Хунедоара 29 Б-3
Хунте, р. 32 Б-5
Хунцзян 48 Г-5
Хурнаван, оз. 38 Б-5
Хусавик 38 Е-13
Хусейн-Дей 67 карта „Алжир"
Хускварна 38 Г-4
Хуст 134 Б-1
Хуфуф 54 В-3
Хух-Хото 48 Б-6
Хыннам 50 Е-8
Хьелен, нагорье 38 Б-5
Хьюрон 82 В-7
Хьюстон 82 Е-7
Хэбэй, провинция 48 В-6
Хэган 48 Б-8
Хэджу 50 Е-8
Хэйлунцзян, провинция 48 Б-6
Хэйхэ 48 А-7
Хэнань, провинция 48 В-6
Хэнъян 48 Г-6
Хэфэй 48 В-6
Хюэ 50 Б-2
Хяменлинна 38 В-7
Хяндемэзте 136 А-2

Ц

Цаган Аман 124 Г-2
Цазо, нац. парк 66 Б-4
Цвиккау 28 Б-3
Цеглед 29 Б-2
Цейлон, о., см. Шри Ланка
Целе 30 Б-1
Целендорф 40 карта „Берлин"
Целинное 126 В-4
Целиноград 138 Б-7
Целиноградская область 138 Б-7
Центральная Кордильера, горы 36 А-2
Центральноамериканский желоб, подв. 85 В-2
Центральноафриканская Республика 64 Г-5
Центральнолесной заповедник 120 Б-2
Центральнотунгусское плато 130 В-5
Центральноякутская равнина 130 В-9
Центральные Каракумы, пески 140 Г-2
Центральные Полинезийские Спорады, о-ва, см. Лайн
Центральный-Коспашский 126 Б-3
Центральный массив 32 Г-3
Церрик 30 В-2
Цесис 136 А-2
Цеханув 28 А-5
Цзиланьтай 48 В-5
Цзилун 48 Г-7
Цзинань 48 В-6
Цзинту 48 Г-5
Цзинин 48 Б-6
Цзиньчжоу 48 Б-7
Цзиньшацзян, р. 48 В-4
Цзянси 48 Б-8
Цзэлун 48 Г-6
Цзэцюань 48 В-4
Цзямусы 48 Б-8
Цзянси, провинция 48 Г-6
Цзянсу, провинция 48 В-6
Цильма, р. 118 Б-9
Цимлянск 122 В-3
Цимлянское водохранилище 122 В-3
Циндао 48 В-7
Цинхай, провинция 48 В-4
Цинциннати 82 Г-10
Цинъян 48 В-5
Циньлин, хр. 48 В-5
Цитай 48 Б-3
Цители-Цкаро 137 Б-4
Цицикар 48 Б-7
Цна, р. 120 В-4
Цнори 137 Б-3
Црес, о. 30 Б-1
Цугару, пролив 55 Б-4
Цулукидзе 137 А-2
Цумеб 66 В-2
Цусима, о-ва 50 Ж-8
Цхалтубо 137 А-2
Цхенисцкали, р. 137 А-2
Цхинвали 137 А-3
Цэцэрлэг 48 Б-5
Цюрих 34 Б-2
Цюрупинск 134 В-4
Цяньгоэрлосы 132 Д-2

Ч

Чабонг 66 Г-3
Чаган, р. 124 В-3
Чагда 132 Г-3
Чагода 118 Г-5
Чад 64 В-5
Чад, оз. 64 В-5
Чадобец, р. 130 Г-6
Чадыр-Лунга 134 В-3
Чаек 140 В-6
Чайковский 126 Б-2
Чалус 52 А-2
Чамбал, р. 52 Б-4
Чамдо 48 В-4
Чамперико 85 В-3
Чанаккале 36 Г-7
Чанда 52 Б-4
Чандэ 48 Г-6
Чанхан 50 Д-8
Чанцзян, р., см. Янцзы
Чанчжи 48 В-6
Чанчунь 48 Б-7
Чанша 48 Г-6
Чаны, оз. 128 Д-7
Чаньяраль 86 Д-2
Чаоань 48 Г-6
Чаоян 56 карта „Пекин"
Чапаев 138 Б-3
Чапаевск 124 Б-3
Чапала, оз. 85 Б-2
Чаплыгин 122 А-2
Чара 130 Г-9
Чара, р. 130 Г-9
Чардаринское водохранилище 140 В-4
Чарджоу 140 Г-3
Чарджоуская область 140 Г-3
Чарлстон (США, Зап. Виргиния) 82 Г-10
Чарлстон (США, Юж. Каролина) 82 Д-11
Чарск 138 В-9
Чартак 140 Е-8
Чарулунг 48 В-3
Чаршанга 140 Г-4
Часов Яр 134 Д-7
Чатем, о-ва 89 И-10
Чаттануга 82 Г-9
Чаттахучи, р. 82 Д-9
Чатыркёль, оз. 140 В-6
Чау 50 А-1
Чахбехар 52 Б-3
Чачак 30 В-3
Чашники 136 Б-3
Чебоксары 120 Б-5
Чебсара 120 Б-3
Чегдомын 132 Г-3
Чеджу 50 Ж-8
Чеджу, прол. 50 Ж-8
Чеджудо, о. 50 Ж-8

Чеккиньола 40 карта „Рим"
Чекмагуш 124 Б-4
Челбас, р. 122 В-2
Челекен 140 Г-1
Челкар 138 В-4
Челюскин, м. 130 А-6
Челябинск 126 В-4
Челябинская область 126 В-4
Чембур 56 карта „Бомбей"
Чемульпо, см. Инчхон
Ченстохова 28 Б-4
Ченча 64 Г-7
Чепель 40 карта „Будапешт"
Чепель, о. 40 карта „Будапешт"
Чепца, р. 120 Б-6
Червень 136 Б-3
Червленная 137 А-3
Червоноград 134 Б-2
Чердоян 138 В-9
Чердынь 126 А-3
Черек, р. 137 А-2
Черемхово 130 Д-6
Черепаново 128 Д-8
Череповец 118 Г-6
Черибон 50 Г-2
Черкасская область 134 Б-4
Черкассы 134 Б-4
Черкесск 122 В-3
Черлак 128 Д-6
Черлакский 128 Д-6
Чермоз 126 Б-3
Черная 118 А-11
Черная Вольта, р. 64 В-3
Чернигов 134 Б-3
Черниговка 132 Д-3
Черниговская область 134 Б-3
Чернобыль 134 Б-3
Черновицкая область 134 Б-2
Черновские Копи 130 Д-8
Черновцы 134 Б-2
Черногория, респ. 30 В-2
Черногорск 130 Д-4
Черное море 21 В-7
Черноморское 134 В-4
Чернореченский 126 А-2
Чернушка 126 Б-3
Черные Земли, геогр. обл. 124 Г-2
Черный Яр 124 В-2
Чернышевск 130 Д-9
Чернышевский 132 В-1
Чернянка 122 Б-2
Черняховск 136 Б-1
Черский 132 В-6
Черского, хр. 132 В-4
Чертково 122 Б-3
Черчен 48 В-3
Черчен, р. 48 В-3
Черчилл 84 В-6
Черчилл, р. 84 В-6
Чесапикский залив 82 Г-11
Чесент 40 карта „Лондон"
Ческа-Трубебова 28 Б-4
Ческе-Будейовице 28 Б-3
Честерфилд-Инлет 84 Б-6
4-й порог 64 В-7
Четумаль 85 В-4
Чехов (СССР, Моск. обл.) 120 В-3
Чехов (СССР, Сахал. обл.) 132 Д-4
Чехословакия 28 Б-3
Чечено-Ингушская АССР 122 Г-4
Чечень, о. 122 Г-4
Чешская губа 118 Б-8
Чешская Социалистическая Республика 28 Б-3
Чешско-Моравская возвышенность 28 Б-3
Чёмёр 40 карта „Будапешт"
Чёмёр, р. 40 карта „Будапешт"
Чжанцзякоу 48 Б-6
Чжанъе 48 В-5
Чжаньцзян 48 Г-6
Чжаотун 48 Г-5
Чжаха 48 В-4
Чжуанский автономный район 48 Г-5
Чжучжоу 48 Г-6
Чжэнчжоу 48 В-6
Чжэньцзян 48 В-6
Чжэцзян, провинция 48 В-6
Чиангмай 50 Б-1
Чиатура 137 А-2
Чивитавеккья 34 В-2
Чивриль 36 Д-8
Чиганак 138 В-7
Чигирик 140 Е-8
Чигуэлл 40 карта „Лондон"
Чиили 138 Г-6
Чикаго 88, 82 В-9
Чикаго, кан. 88 карта „Чикаго"
Чикапа 66 Б-3
Чиклайо 86 В-2
Чикой 130 Д-7
Чикой, р. 130 Д-7
Чикола 137 А-2
Чилдыр, оз. 137 Б-2
Чили 86 Г-3
Чилийская котловина, подв. 86 Е-1
Чилийский желоб, подв. 86 Г-2
Чилоэ, о. 86 Ж-2
Чильян 86 Е-2
Чим, р. 30 В-2
Чимбай 140 В-2
Чимборасо, г. 86 В-2
Чимботе 86 В-2
Чимион 140 Е-8
Чимкент 138 Г-6
Чимкентская область 138 Г-6
Чимоио, г. 34 Б-2
Чинаб, р. 52 А-4
Чинарлыдаре, р. 56 карта „Стамбул"
Чингирлау 124 В-4
Чиндуин, р. 50 А-1
Чинечита 40 карта „Рим"
Чир, р. 122 Б-3
Чирагидзор 137 Б-4
Чирен 29 В-3
Чиринда 130 Б-6
Чирил, влк. 132 Д-4
Чирисан, г. 50 Е-8
Чирчик 140 В-5
Чистоозерное 128 Д-7
Чистополь 124 Б-3
Чита 130 Д-8
Читинская область 130 Д-8
Читтагонг 52 Б-6
Чиуауа 85 Б-2
Чихильсутун 56 карта „Кабул"
Чишмы 124 Б-4
Чкаловск 120 Б-4
Чобе, р. 66 В-3
Чоган, р. 126 Г-1
Чогори, г. 52 А-4
Чографская вдхр. 124 Г-2
Чойбалсан 48 Б-6
Чокурдах 132 Б-4
Чона, р. 130 В-7
Чонджу 50 Е-8
Чонос, арх. 86 Ж-2
Чоп 134 Б-1
Чорлу 36 Г-7
Чорох, р. 54 А-3
Чортков 134 Б-2
Чорух-Дайрон 140 Е-8
Чу 138 Г-7
Чу, р. 140 В-6
Чубут, р. 86 Ж-3
Чувашская АССР 120 В-5
Чугуев 134 Б-5
Чугучак 48 Б-3
Чудово 118 Г-4
Чудское озеро 136 А-2
Чукикамата 86 Д-3
Чукотский нац. окр. 132 В-5
Чукотский полуостров 132 В-8
Чукотское море 68 Б-5
Чукотское нагорье 41 В-19
Чулым 128 Г-8
Чулым, р. 128 Г-8
Чульман 132 Г-2
Чумикан 132 Г-3
Чунь, р. 130 Г-5
Чунвэнь 56 карта „Пекин"
Чунский 130 Г-5
Чунцин 48 Г-5
Чуня, р. 130 В-6
Чур 126 Б-2
Чусовая, р. 126 Б-3
Чусовой 126 Б-3
Чуст 140 Е-8
Чухлома 120 Б-4
Чхонджин 50 Д-8
Чхонджу 50 Е-8
Чхорвон 50 Е-8
Чхунчхон 50 Е-8
Чэнду 48 В-5
Чэндэ 48 Б-6
Чэньчжоу 48 Г-6

Ш

Шаартуз 140 Г-5
Шабани 66 Г-4
Шабац 30 Б-2
Шавиль 40 карта „Париж"
Шавинниган-Фолс 84 Г-8
Шавиш 36 А-2
Шагонар 130 Д-4
Шадринск 126 Б-4
Шаим 128 В-4
Шайени 82 В-6
Шакра 54 В-3
Шакупрупр 56 карта „Дели"
Шакупрупрбасти 56 карта „Дели"
Шакяй 136 Б-1
Шали 137 А-3
Шалкар 124 В-3
Шалкар, оз. 124 В-3
Шалон-на-Марне 32 В-4
Шалон-на-Соне 32 Г-4
Шальготарьян 29 А-2
Шаля 126 Б-3
Шамалды-Сай 140 Е-9
Шамары 126 Б-3
Шамбери 32 Г-4
Шампиньи 40 карта „Париж"
Шамхал 122 Г-4
Шамхор 137 Б-4
Шангане, р. 66 Г-4
Шанхон 31 Б-1
Шаннон, р. 31 Б-1
Шантарские острова 132 Г-3
Шанхай 48 В-7
Шаньдун, провинция 48 В-6
Шаньси, провинция 48 В-6
Шаньтоу 48 Г-6
Шаогуань 48 Г-6
Шапки 120 Б-1
Шапкина, р. 118 Б-10
Шаранга 120 Б-5
Шаранта, р. 32 Г-2
Шарантон-ле-Пон 40 карта „Париж"
Шарвар 29 Б-2
Шари, р. 64 В-5
Шарюк, г. 52 А-2
Шарлевиль-Мезьер 32 В-4
Шарлотсвилл 82 Г-11
Шарлотт 82 Г-10
Шарлоттаун 84 Г-9
Шарлык 126 В-2
Шартр 32 В-3
Шарья 120 Б-5
Шаста, г. 82 В-2
Шательро 32 Г-3
Шатильон 40 карта „Париж"
Шатне-Малабри 40 карта „Париж"
Шатору 32 Г-3
Шату 40 карта „Париж"
Шатура 120 В-3
Шафраново 124 Б-4
Шахджаханабад 56 карта „Дели"
Шахи 52 А-2
Шахри-Нау 56 карта „Кабул"
Шахрисабз 140 Г-4
Шахрихан 140 Е-9
Шахруд 140 Г-1
Шахтерск 134 Д-8
Шахты 122 В-3
Шахунья 120 Б-5
Шаук 120 В-4
Шашхалом 40 карта „Будапешт"
Шабский Альб, горы 32 В-5
Шварцвальд, горы 32 Г-4
Шведт 28 А-3
Швейнфурт 32 В-5
Швейцария 34 Б-1
Швеннинген 32 В-5
Швенченеляй 136 Б-2
Шверин 28 А-2
Швехат 40 карта „Вена"
Швеция 38 Г-4
Швянтойи, р. 136 Б-2
Шебекино 122 Б-2
Шебелинка 134 Б-5
Шебир 124 Г-4
Шебойган 82 В-9
Шевченко 138 Г-3
Шедок 122 В-3
Шеки 137 Б-4
Шекли, о. 67 карта „Тунис"
Шексна 120 Б-3
Шелехов 130 Д-6
Шелифф, р. 36 Б-4
Шелихова, зал. 132 Г-5
Шеллефтео 38 Б-6
Шеллефтеэльв, р. 38 Б-5
Шелонь, р. 136 А-3
Шелхейвен 31 В-4
Шельда, р. 32 В-3
Шельякур 118 Б-10
Шемаха 137 Б-5
Шенкурск 118 В-7
Шентала 124 Б-3
Шеньян 50 Д-7
Шепетовка 134 Б-2
Шер, р. 32 Г-3
Шербрук 84 Г-8
Шербур 32 В-2
Шерегеш 128 Д-9
Шердан 82 В-5
Шерпур 56 карта „Кабул"
6-й порог 64 В-7
Шетландские острова 31 А-3
Шетпе 124 Г-4
Шеффервилл 84 В-9
Шеффилд 31 Б-3
Шехрева 52 А-2
Шецин 28 А-3
Шеш, пески 64 Б-3
Шешма, р. 124 Б-3
Шиамгир 56 карта „Дели"
Шибарган 140 Г-4
Шибеник 30 В-1
Шибугамо 84 В-8
Шивелуч, влк. 132 Г-6
Шигацзе 48 Г-3
Шиен 38 Г-3
Шийли 126 Г-4
Шикарпур 52 Б-3
Шикутими 84 Г-8
Шилка 130 Д-9
Шилка, р. 130 Д-9
Шиллонг 52 Б-6
Шилово 120 В-4
Шилуте 136 Б-1
Шимановск 132 Г-2
Шимла 52 А-4
Шинту, р. 89 В-4
Шинко, р. 64 Г-6
Шиньянга 66 Б-4
Шипин 48 Г-5
Шипкинский перевал 29 В-4
Шиппи 34 Б-1
Шираз 52 Б-2
Ширван 52 А-2
Ширнесс 31 В-4
Шиханы 124 Б-2
Шицзячжуан 48 В-6
Шкапово 124 Б-4
Шклов 136 Б-3
Шкодер 30 В-2
Шлезвиг 32 Б-5
Шобан 126 Г-4
Шойна 118 В-8
Шокальского, о. 128 А-6
Шола, р. 129 А-3
Шолаксай 126 Г-5
Шоле 32 Г-2
Шолон 50 Б-2
Шомон 32 В-4
Шопрон 29 Б-2
Шорокшар 40 карта „Будапешт"
Шорокшарский Дунай, р. 40 карта „Будапешт"
Шостка 134 Б-4
Шпаковское 122 В-3
Шпицберген, о-ва 93 карта „Арктика" Б-18
Шпола 134 Б-3
Шпрее, р. 28 А-3
Шривпорт 82 Д-8
Шри Ланка 52 Г-5
Шри Ланка, о. 52 Г-5
Шрусбери 31 Б-3
Шталлау 40 карта „Вена"
Штасфурт 28 Б-2
Штеглиц 40 карта „Берлин"
Штейр 34 А-3
Штип 30 В-3
Штокжерау 34 А-4
Штральзунд 28 А-3
Штраубинг 32 В-6
Штутгарт 32 В-5
Шуази-ле-Руа 40 карта „Париж"

Шуаньяшань 48 Б-8
Шубаркудук 138 В-4
Шубарши 138 В-4
Шубра 66 карта „Каир"
Шубра-эль-Хейма 66 карта „Каир"
Шугур 126 А-5
Шугури, вап. 66 Б-4
Шуйское 120 Б-4
Шумава, горы 28 Б-3
Шумен 29 В-4
Шумерля 120 В-5
Шумиха 126 В-4
Шур, р. 31 Б-2
Шураб 140 Е-8
Шушенское 130 Д-4
Шушик 48 В-4
Шуя 120 Б-4
Шяньси, провинция 48 В-5
Шяньян 48 Б-7
Шяуляй 136 Б-1

Щ

Щекино 120 В-3
Щелково 120 В-3
Щигры 122 Б-2
Щорс 134 Б-3
Щорсу 140 Е-8
Щучин 136 Б-2
Щучинск 138 Б-7
Щучье 126 В-4
Щучье Озеро 126 Б-3

Ы

Ыныкчан 132 В-3

Э

Эббу-Вейл 31 В-3
Эберсвальде 28 А-3
Эбро, р. 36 А-4
Эвансвилл 82 Г-9
Эванстон 88 карта „Чикаго"
Эвбея, о. 36 Д-6
Эвенкийский нац. округ 130 Б-3
Эвергрин-Парк 88 карта „Чикаго"
Эвора 36 Б-2
Эвре-Рендаль 38 В-3
Эврё 32 В-3
Эгадские острова 34 Г-3
Эгвекинот 132 В-8
Эгейское море 36 Г-7
Эгерсунн 38 Г-2
Эгрисский хребет 137 А-2
Эд-Давасир, сух. русло 54 В-3
Эд-Дамер 64 В-7
Эд-Даура 56 карта „Багдад"
Эд-Дихейла 66 карта „Александрия"
Эд-Дукки 66 карта „Каир"
Эде 32 Б-4
Эдеа 64 Г-5
Эдесса 36 Г-6
Эджеле 64 Б-4
Эджуэр 40 карта „Лондон"
Эдинбург 31 Б-3
Эдирне 54 А-1
Эдмонтон 84 В-4
Эдо, р. 56 карта „Токио"
Эдогав 56 карта „Токио"
Эжерелис 136 Б-1
Эзека 64 Г-5
Эз-Замалик, о. 66 карта „Каир"
Эз-Зейтун 66 карта „Каир"
Эз-Зумур, кан. 66 карта „Каир"
Эйдехаим 38 Г-3
Эйзенхюттенштадт 28 А-3
Эймос 82 Б-11
Эйнс 82 В-8
Эйндховен 32 В-4
Эйон 36 Д-6
Эйр, оз. 89 Ж-5
Эйрунепе 86 В-3
Эйслебен 28 Б-2
Эйтенхаке 66 Д-3
Эквадор 86 В-2
Экваториальная Гвинея 66 А-2
Экибастуз 138 Б-8
Экимчан 132 Г-3
Эклид 52 А-2
Эконда 130 Б-7
Экрен, г. 32 Г-4
Экс-ан-Прованс 32 Д-4
Эксетер 31 В-3
Эланд, о. 38 Г-5
Эльберт, г. 82 Г-5
Элиа 136 А-2
Элваш 36 Б-2
Элгин 31 А-3
Электросталь 120 В-3
Элефсис 36 Д-6
Элея 136 А-1
Элизабет 88 карта „Нью-Йорк"
Элиста 124 Г-2
Элк 28 А-5
Эллис, о-ва 89 Д-9
Эллмуд-Парк 88 карта „Чикаго"
Элмонт 88 карта „Нью-Йорк"
Элсмир, о. 68 Б-14
Эль-Абъяд, м. 64 А-5
Эль-Авина 67 карта „Тунис"
Эль-Агилар 86 Д-3
Эль-Азамия 56 карта „Багдад"
Эль-Айяна, форт 66 карта „Александрия"
Эль-Араб, р. 64 Г-6
Эль-Аснам 64 А-4
Эль-Аюн 64 Б-2
Эльба, о. 34 В-2
Эльба, р. 28 А-2
Эльба, р., см. Лаба
Эльбасан 30 В-3
Эль-Баратин 66 карта „Каир"
Эль-Бейда 64 А-6
Эль-Биар 67 карта „Алжир"
Эльблонг 28 А-4
Эльбрус 122 Г-3
Эльбрус, г. 122 Г-3
Эльбурс, горы 52 А-1
Эль-Баджх 54 В-2
Эль-Вашаш 56 карта „Багдад"
Эль-Гамрия, о. 66 карта „Александрия"
Эль-Генейна 64 В-6
Эль-Гиза 66 карта „Каир"
Эль-Голеа 64 А-4
Эль-Джадида 64 А-3
Эль-Джауф 54 В-2
Эль-Джуф, геогр. обл. 64 Б-3
Эльдикан 132 В-3
Эльин 36 Б-3
Эль-Каббари 66 карта „Александрия"
Эль-Кальюб 86 Б-3
Эль-Кеттани, м. 67 карта „Алжир"
Эль-Ком-эль-Ахмар 66 карта „Каир"
Эль-Кубба 66 карта „Каир"
Эль-Кувейт 54 Б-3
Эль-Кунайиса 66 карта „Каир"
Эль-Мандара 66 карта „Александрия"
Эль-Мансур 56 карта „Багдад"
Эль-Мансура 64 А-7
Эль-Марабит, о. 66 карта „Александрия"
Эль-Мардж 64 А-6
Эль-Марса 36 Б-4
Эль-Матария 66 карта „Каир"
Эль-Махмудия, кан. 66 карта „Александрия"
Эль-Махруса 66 карта „Александрия"
Эль-Мекс 66 карта „Александрия"
Эль-Мелах, р. 67 карта „Тунис"
Эль-Минья 64 Б-7
Эль-Мукаттам, плато 66 карта „Каир"
Эль-Мунайхила 67 карта „Тунис"
Эль-Мунтаза 66 карта „Александрия"
Эль-Мухит, кан. 66 карта „Александрия"
Эль-Обейд 64 В-7
Эль-Пасо 82 Д-5
Эль-Сегундо 88 карта „Лос-Анджелес"
Эль-Тигре 86 Б-3
Эльтон 124 В-2
Эльтон, оз. 124 В-2
Эль-Убайла 54 В-4
Эль-Умум, кан. 66 карта „Александрия"
Эль-Файюм 64 Б-7
Эль-Фашер 64 В-6
Эль-Ферроль 36 А-1
Эль-Хадд, м. 52 Б-2
Эль-Хамд, сух. русло 54 В-2
Эль-Ханаизр, о. 56 карта „Багдад"
Эль-Харга 64 Б-7
Эль-Харраш 67 карта „Алжир"
Эль-Харраш, р. 67 карта „Алжир"
Эль-Хейз 64 Б-6
Эльхотово 137 А-3
Эль-Юсара, форт 66 карта „Александрия"
Эльютера, о. 85 Б-5
Эмба 138 В-4
Эмба, р. 138 В-4
Эмден 32 Б-4
Эмералд, о. 89 К-8
Эмн-Кусо, г. 64 В-5
Эмирабад 56 карта „Тегеран"
Эммен 32 Б-4
Эмс, р. 32 Б-4
Эна, р. 32 В-4
Энарес, р. 36 А-3
Энгано, о. 50 Г-2
Энгельс 124 В-2
Эндр, р. 32 Г-3
Энергетик 126 Г-3
Энженьейро-Голарт 88 карта „Сан-Паулу"
Энженью, о. 88 карта „Рио-де-Жанейро"
Энкарнасьон 86 Д-4
Эн-Наби-Шиб, г. 54 Г-3
Эн-Нахуд 64 В-6
Эн-Неджеф 54 Б-3
Эннеди, плато 64 В-6
Энс, р. 34 Б-3
Энсино, вдхр. 88 карта „Лос-Анджелес"
Энсхеде 32 Б-4
Энфилд 40 карта „Лондон"
Эперне 32 В-3
Эпиналь 32 В-4
Эпине 40 карта „Париж"
Эппинг 40 карта „Лондон"
Эпсом 40 карта „Лондон"
Эр 31 Б-2
Эрак 52 А-1
Эрбиль 54 Б-3
Эрбле 40 карта „Париж"
Эргали 54 Б-2
Эргене, р. 36 Г-7
Эргли 136 А-2
Эрджиш 137 В-2
Эрджиэс, вдх. 54 Б-2
Эребру 38 Г-4
Эребус, вдх. 93 карта „Антарктика" Б-9
Эрегли 54 А-2
Эренкен 56 карта „Стамбул"
Эренпфортен-Берг, г. 40 карта „Берлин"
Эрзурум 54 Б-3
Эри 82 В-10
Эри, оз. 82 В-10
Эримо, м. 55 Б-4
Эрлиф 48 Б-6
Эрмосильо 85 Б-1
Эршёльдсвик 38 В-5
Эройка-Ногалес 82 Д-4
Эр-Рамла 66 карта „Александрия"
Эр-Рияд 54 В-3
Эр-Рода, о. 66 карта „Каир"
Эр-Россйрес 64 В-7
Эртиль 122 Б-3
Эрфурт 28 Б-2
Эсбьерг 38 Д-3
Эскильстуна 38 Г-5
Эскифордур 38 Ж-14
Эскишехир 54 Б-2
Эсла, р. 36 А-2
Эсметабад 56 карта „Тегеран"
Эсперанса, поляр. ст. 93 карта „Антарктика" В-16
Эс-Саллум 64 А-6
Эс-Сарфая 64 Б-5
Эс-Селайх 56 карта „Багдад"
Эссен 32 В-4
Эс-Сидер 64 А-5
Эс-Субхия 66 карта „Александрия"
Эс-Сувейра 64 А-3
Эстадо, парк 88 карта „Сан-Паулу"
Эстадос, о. 75 К-6
Эстер-Дальльвен, р. 38 В-4
Эстерсунд 38 В-4
Эстонская ССР 136 А-2
Эся-Хая 132 В-3
Этна, влк. 34 Г-3
Этоша, оз. 66 В-2
Эт-Тайф 54 В-3
Эт-Талбийя 66 карта „Каир"
Эт-Тауфики, кан. 66 карта „Александрия"
Эт-Тауфикия, кан. 66 карта „Каир"
Эт-Тиб, м. 34 Г-2
Эт-Тин, м. 66 карта „Александрия"
Эухения, м. 82 Е-3
Эфлаже 56 карта „Тегеран"
Эфиопия 64 Г-7
Эфиопское нагорье 64 Г-7
Эчмиадзин 137 Б-3
Эштрела, г. 36 А-2

Ю

Юбари 55 Б-4
Юба-Сити 82 Г-2
Ювяскюля 38 В-7
Юг 118 Г-8
Юг, р. 118 В-8
Юго-Камский 126 Б-2
Юго-Осетинская АО 137 А-3
Югорский Шар, прол. 128 Б-4
Югославия 30 Б-1
Юджин 82 В-2
Южа 120 Б-4
Южная Георгия, о. 75 К-9
Южная Дакота, штат 82 Б-6
Южная Каролина, штат 82 Д-10
Южная Морава, р. 30 В-3
Южная Родезия, владение 66 В-3
Южно-Атлантический хребет, подв. 11
Южно-Африканская Республика 66 Г-3
Южно-Енисейский 130 Г-4
Южно-Китайское море 50 В-2
Южно-Курильск 132 Д-4
Южно-Сахалинск 132 Д-4
Южно-Сухокумск 122 В-4
Южно-Уральск 126 В-4
Южно-Шотландская возвышенность 31 Б-2
Южные Карпаты, горы 29 Б-3
Южные Оркнейские острова 75 К-8
Южные Сандвичевы острова 75 К-10
Южные Спорады, о-ва 36 Д-7
Южные Шетландские острова 93 карта „Антарктика" В-16
Южный 122 В-3
Южный, м. 89 И-6
Южный, о. 89 И-9
Южный Аламышик 140 Е-9
Южный Буг, р. 134 В-3
Южный канал 32 Д-3
Южный канал, морской 88 карта „Буэнос-Айрес"
Южный-Коспашский 126 Б-3
Южный магнитный полюс 93 карта „Антарктика" В-7
Южный полюс 93 карта „Антарктика"
Южный Ферганский канал 140 Е-8
Юйлинь (Кит., Гуандун) 48 Д-5
Юйлинь (Кит., Шэньси) 48 В-5
Юймань 48 В-4
Юйцы 48 В-6
Юкатан, п-ов 85 Б-4
Юкатанский пролив 85 Б-4
Юкон, плато 84 Б-2
Юкон, р. 68 В-7
Юкон, территория 84 Б-2
Юкса 128 Г-9

Юла, р. 118 В-8
Юлдыбаево 124 Б-5
Юлианехоб 84 Б-11
Юма 82 Д-4
Юнгаверк 38 В-5
Юнган, р. 38 В-5
Юнион, о-ва, см. Токелау
Юнион-Сити 88 карта „Нью-Йорк"
Юньнань, провинция 48 Г-4
Юодкранте 136 Б-1
Юра, горы 32 Г-4
Юрбаркас 136 Б-1
Юрга 128 Г-8
Юргамыш 126 В-5
Юрибей 128 А-7
Юрика 82 В-2
Юрла 126 Б-2
Юрма, г. 126 В-4
Юрмала 136 А-1
Юрьевец 120 Б-4
Юрьев-Польский 120 Б-3
Юрья 120 Б-6
Юрюзань 126 В-3
Юрюзань, р. 124 Б-5
Юсман, р. 38 В-4
Юсуфабад 56 карта „Тегеран"
Юсьва 126 Б-2
Юта, штат 82 Г-4
Ютландия, п-ов 38 Г-3
Юхнов 120 В-2
Юшала 126 В-5
Юшкозеро 118 Б-5

Я

Яань 48 Г-5
Яблонец 28 Б-3
Яблоновый хребет 130 Д-7
Ява, о. 50 Г-2
Яван 140 Г-5
Яванский желоб, подв. 50 В-1
Яванское море 50 Г-2
Яворов 134 Б-1
Ягири 56 карта „Токио"
Ягодное 132 В-4
Яготин 134 Б-3
Языково 124 Б-2
Яйва 126 Б-3
Яйва, р. 126 Б-3
Яйпан 140 Е-8
Яки, р. 85 Б-2
Якима 82 Б-2
Якобени 29 Б-4
Яку, о. 55 Г-2
Якурим 130 Г-7
Якутск 132 В-2
Якутская АССР 132 В-1
Яломица, р. 29 Б-4
Ялта 134 В-4
Ялунцзян, р. 48 Г-5
Ялуторовск 128 Г-5
Ялуцзян, р. 50 Д-8
Ямагата 55 В-4
Ямайка 85 В-5
Ямайка, о. 68 З-15
Ямал, п-ов 128 А-5
Ямало-ненецкий нац. окр. 128 Б-5
Ямантау, г. 124 Б-5
Ямато 56 карта „Токио"
Ямато, р. 56 карта „Осака"
Ямбол 29 В-4
Ямполь 134 Б-3
Яна, р. 132 В-3
Янаул 124 А-4
Янбо 54 В-2
Янгамби 66 А-3
Янгиабад 140 Е-8
Янгикурган 140 Е-8
Янгиюль 140 В-5
Янгстаун 82 В-10
Янина 36 Д-6
Яно-Индигирская низменность 132 Б-3
Янск 132 В-3
Янское плоскогорье 132 В-3
Янтарный 136 Б-1
Янцзы, р. 48 Г-5
Янцзы, р., см. Улан-Мурэн
Янцзы, р., см. Цзиньшацзян
Янъян 50 Е-8
Яныкурган 138 Г-6
Яньтай 48 В-7
Яньцзи 48 Б-7
Яп, о-ва 89 Г-5
Япония 50 Ж-8
Японское море 55 Б-2
Яр 126 Б-2
Яранск 120 Б-6
Ярваканьди 136 А-2
Яркенд 48 В-2
Яркенд, р. 48 В-2
Ярославль 120 Б-3
Ярославская область 120 Б-3
Яр-Саде 128 Б-6
Ярцево 120 В-2
Ясельда, р. 136 Б-2
Ясик 140 Г-6
Ясиноватая 134 Д-7
Ясная Поляна 120 В-3
Ясногорск 120 В-3
Ясный 126 Г-3
Яссы 29 Б-4
Яунде 64 Г-5
Яхрома 120 Б-3
Яшкуль 124 Г-2
Яя 128 Г-9